


LA HISTORIA Y GEOGRAFIA DE LA NARRACION BIBLICA, Un Manual de Estudio



Por
Bob & Sandra Waldron

LA HISTORIA Y GEOGRAFIA DE LA NARRACION BIBLICA, Un Manual de Estudio



Por
Bob & Sandra Waldron

Versión del Inglés por
Jaime Restrepo M.

Reconocimientos

La mayoría de los proyectos que valen la pena son el resultado de los esfuerzos de muchas personas. Este libro no es la excepción.

Mis sinceros agradecimientos van para Valla Ree Roberts cuyas preguntas impulsaron este estudio. También agradezco a la cantidad de amigos que han usado el material en sus varias etapas. Gracias a usted por sus críticas y sugerencias útiles.

Una palabra especial de agradecimiento va para Joan McCarty cuya colaboración y estudio han sido de gran valor, y para Ferrell Jenkins quien ha ayudado tremendamente en el pulimento final del libro.

Dedicado a:

Mis Padres

El Sr. y la Sra. Irven Lee

quienes inculcaron en mi corazón

un amor por

la historia de la Biblia

desde la infancia

Jaime Restrepo M.

A.A. 1254

Manizales (Caldas)

Colombia, S.A.

jaremov@gmail.com

www.elancladelevangelio.org

Prefacio Para Los Lectores Hispanos

Es nuestra complacencia muy especial ofrecer este libro al mundo Hispanohablante. Al apóstol Pablo le fue dado el privilegio de hacer que todos los hombres vieran lo que es la dispensación del misterio de Dios (Ef. 3:9). Este libro es parte de nuestra contribución a esta gran obra. Es nuestro deseo que todos los hombres conozcan eso, en la Biblia, Dios ha revelado un plan que concibió antes de los mundos que El creó, y la Biblia nos dice cómo acaeció ese plan. Por tanto, es conmovedor saber que muchos miles de personas, a quienes nunca conoceremos personalmente, leerán y usarán este libro y se beneficiarán de él. Nuestros corazones van con ustedes a medida que estudien la palabra de Dios. Nuestra oración es que cada uno de quienes usen el libro sean traídos más de cerca al Señor. Pueda Dios bendecirle.

Ofrecemos nuestra más profunda gratitud a aquellos quienes han hecho posible la traducción, adquisición y distribución del libro.

— Los Autores —
Bob y Sandra Waldron

Marzo 17, 2000

Prefacio

Ha sido mi placer leer *La Historia y Geografía de la Narración Bíblica* en forma de manuscrito. Bob y Sandra Waldron deben ser ensalzados por hacer disponible este libro para los estudiantes de la Biblia. Estoy feliz de recomendarlo para el estudio individual y en clase.

No hay forma de que el estudiante moderno remueva absolutamente la abertura cultural y geográfica que existe entre los tiempos bíblicos y nuestros propios tiempos. El error más común es leer la Biblia y relacionarla con nuestras propias costumbres familiares a menos que estemos enterados de la gran distancia. Me parece que el mensaje de salvación el cual está contenido dentro de las páginas de la Biblia puede ser entendido por cualquiera que de una atención adecuada a este; las referencias culturales, geográficas e históricas que sirven como fundamento del mensaje de salvación quizás no sean lo bastante tan fácilmente.

Una visita a las tierras de la Biblia ayudará al puente de la brecha geográfica que existe. Pero aún la tierra ha cambiado en algún grado; esto fue verdad dentro de los varios períodos bíblicos. Una montaña pudo estar densamente arbolada en un tiempo, pero no así en otro. Las situaciones culturales e históricas de los tiempos bíblicos nunca pueden ser duplicados completamente. No obstante, la mayoría de los cristianos ni aún tendrán una oportunidad de visitar las tierras bíblicas. Aún es importante que cada estudiante de la Biblia gane información acerca de la historia y geografía de la Biblia. En efecto, esto debería ser hecho antes de uno hacer una visita. Este libro ayudará en el entendimiento de estas áreas.

Los Waldrons han demostrado una habilidad para tomar material difícil y hacerlo entendible y que se pueda usar. Este libro puede hacer varias cosas para el usuario: (1) Proporcionara un completo reconocimiento de la Biblia desde Génesis hasta Apocalipsis; (2) dará un buen resumen de la historia de las naciones involucradas en la historia sagrada; (3) lo familiarizará a uno con la geografía de las tierras bíblicas. Los buenos mapas añaden tremendamente a la calidad y utilidad del libro. Insto al lector, con Biblia en mano, a utilizar este buen libro hasta el límite mas extenso posible.

Ferrell Jenkins,
Profesor de Biblia, Florida College

Mayo 24, 1983
Temple Terrace, FL 33617

Tabla de Contenido

Introducción

| | |
|---|---|
| Lección 1: <i>El Hombre, Un Ser Inteligente</i> | 1 |
|---|---|

Una Breve Mirada a Todas las Tierras Bíblicas

| | |
|---|----|
| Lección 2: <i>Palestina</i> | 5 |
| Lección 3: <i>La Geografía de Palestina — Parte I</i> | 8 |
| Mapa #1: <i>Palestina: Rasgos Físicos</i> | 10 |
| Lección 4: <i>La Geografía de Palestina — Parte II</i> | 14 |
| Lección 5: <i>Revisión de la Descripción de Palestina (Lecciones 2-4)</i> | 17 |
| Lección 6: <i>Las Tierras del Antiguo Testamento</i> | 20 |
| Mapa #2: <i>Las Tierras Bíblicas</i> | 22 |
| Lección 7: <i>Las Tierras del Nuevo Testamento</i> | 27 |
| Lección 8: <i>Fecha de Los Eventos Bíblicos</i> | 30 |

La Historia y Geografía Bíblica Correlacionada

| | |
|--|-----|
| Lección 9: <i>El Libro de los Inicios</i> | 36 |
| Mapa #3: <i>El Mundo Antiguo</i> | 38 |
| Lección 10: <i>Las Promesas a Abraham</i> | 41 |
| Mapa #4: <i>El Mundo de los Patriarcas</i> | 43 |
| Mapa #5: <i>Canaan: En Los Días de los Patriarcas</i> | 46 |
| Lección 11: <i>Isaac, Jacob, y José</i> | 49 |
| Lección 12: <i>Repaso del Libro de Génesis (Lecciones 9-11)</i> | 52 |
| Lección 13: <i>El Pueblo del Pacto de Dios</i> | 54 |
| Mapa #6: <i>El Exodo y la Conquista</i> | 57 |
| Lección 14: <i>Esperando Que Muera Una Generación</i> | 60 |
| Lección 15: <i>Repaso del Éxodo y de la Peregrinación en el Desierto (Lecciones 13-14)</i> | 64 |
| Lección 16: <i>La Conquista de Canaán</i> | 67 |
| Lección 17: <i>Se Cumple La Promesa Con Respecto a la Tierra</i> | 70 |
| Mapa #7: <i>Canaan: Los Territorios de la Tribus de Israel</i> | 72 |
| Lección 18: <i>Repaso del Libro de Josué (Lecciones 16-17)</i> | 74 |
| Lección 19: <i>Los Primeros Jueces</i> | 76 |
| Mapa #8: <i>Israel: En los Días de los Jueces</i> | 79 |
| Lección 20: <i>Los Ultimos Jueces</i> | 81 |
| Lección 21: <i>Repaso del Libro de los Jueces (Lecciones 19-20)</i> | 83 |
| Lección 22: <i>Saúl, el Primer Rey</i> | 84 |
| Mapa #9: <i>Israel: En los Días del Rey Saúl</i> | 87 |
| Lección 23: <i>Un Hombre Conforme al Corazón de Dios</i> | 90 |
| Mapa #10: <i>El Imperio de David y Salomón</i> | 93 |
| Lección 24: <i>El Imperio de Salomón</i> | 95 |
| Lección 25: <i>Repaso del Reino Unido (Lecciones 22-24)</i> | 98 |
| Lección 26: <i>Un Resumen del Reino Dividido</i> | 100 |

| | |
|--|-----|
| Lección 27: <i>Diagrama de los Reyes — Parte I</i> | 102 |
| Mapa #11: <i>El Reino Dividido: En los Días de Roboam y Jeroboam</i> | 104 |
| Lección 28: <i>Diagrama de los Reyes — Parte II</i> | 109 |
| Mapa #12: <i>El Reino Dividido: En los Días de Joacaz de Israel</i> | 111 |
| Mapa #13: <i>El Reino Dividido: En los Días de Jeroboam II</i> | 114 |
| Lección 29: <i>Diagrama de los Reyes — Parte III</i> | 118 |
| Lección 30: <i>La Caída de Israel</i> | 121 |
| Mapa #14: <i>El Imperio Asirio</i> | 123 |
| Lección 31: <i>Los Últimos Días de Judá</i> | 126 |
| Mapa #15: <i>Judá: Después de la Caída de Israel</i> | 128 |
| Lección 32: <i>Repaso del Reino Dividido (Lecciones 26-31)</i> | 132 |
| Lección 33: <i>La Cautividad</i> | 134 |
| Mapa #16: <i>El Imperio Babilónico</i> | 139 |
| Lección 34: <i>El Surgimiento de los Persas</i> | 140 |
| Mapa #17: <i>El Imperio Persa</i> | 142 |
| Lección 35: <i>Jerusalén Es Reedificada</i> | 145 |
| Mapa #18: <i>Judá: El Retorno de la Cautividad</i> | 147 |
| Lección 36: <i>Repaso de los Imperios del Antiguo Testamento (Lecciones 30-35)</i> | 151 |
| Lección 37: <i>Los Asuntos Mundiales Durante los Años del Silencio Bíblico</i> | 153 |
| Mapa #19: <i>El Imperio Griego</i> | 156 |
| Lección 38: <i>El Pueblo de Dios en una Sociedad Griega</i> | 157 |
| Lección 39: <i>La Rebelión Macabea</i> | 160 |
| Mapa #20: <i>Palestina: El Periodo Macabeo</i> | 163 |
| Lección 40: <i>El Tiempo Se Acerca</i> | 164 |
| Mapa #21: <i>El Imperio Romano en los Días de Cristo</i> | 166 |
| Lección 41: <i>Repaso de los Años del Silencio Bíblico (Lecciones 37-40)</i> | 169 |
| Lección 42: <i>La Familia Herodiana</i> | 171 |
| Lección 43: <i>La Vida de Cristo</i> | 174 |
| Mapa #22: <i>Palestina: En los Días de Cristo</i> | 176 |
| Lección 44: <i>La Geografía de los Evangelios</i> | 179 |
| Lección 45: <i>El Reino de los Cielos Es Establecido</i> | 181 |
| Lección 46: <i>La Temprana Obra de Pablo</i> | 186 |
| Mapa #23: <i>Primer y Segundo Viaje de Pablo</i> | 188 |
| Lección 47: <i>Segundo Viaje de Pablo</i> | 191 |
| Lección 48: <i>Tercer Viaje de Pablo</i> | 194 |
| Mapa #24: <i>Tercer Viaje de Pablo y Viaje a Roma</i> | 196 |
| Lección 49: <i>Los Años del Encarcelamiento de Pablo</i> | 198 |
| Lección 50: <i>Repaso del Libro de Hechos (Lecciones 45-49)</i> | 201 |
| Lección 51: <i>El Cierre del Primer Siglo</i> | 203 |
| Lección 52: <i>Repaso del Estudio de la Geografía</i> | 207 |

El Hombre, Un Ser Inteligente

Este libro es un estudio de la geografía bíblica. También es un estudio de la historia bíblica, porque es la historia la que le da significado a la geografía. Una montaña sin un hombre en ella o cerca de ésta es simplemente un punto alto sobre la superficie de la tierra. Un río sin ningún hombre que lo cruce o beba de éste es solo una corriente de agua atravesando la tierra. Pero cuando los hombres entran, esa montaña o ese río se convierte en un *hogar* donde las personas viven y mueren, aman y odian, donde las personas sobreviven o se desvanecen. De esta manera, no son las montañas o ríos las que hacen al hombre importante, sino el hombre quien hace importantes a las montañas y ríos. Al mismo tiempo, debemos estar enterados de la tremenda influencia que el clima, el terreno, y otros factores geográficos han tenido sobre los hombres.

Muchas veces los cristianos parecen temerosos de estudiar el origen del hombre porque tienen miedo de que puedan encontrar algo que destruya la Biblia y su fe. El mero hecho de que el hombre es la única criatura que estudia su medio ambiente e historia apunta a esa chispa de deidad que fue plantada en él por Dios. No deje de distinguir entre la teoría y la realidad cuando se compare lo que los hombres dicen con la Biblia. Los *hechos* siempre están de acuerdo. Las *teorías* no. A medida que entremos en este estudio, permítanme exponer el método que usaremos en el estudio de la historia del hombre primitivo.

El hombre fue creado un ser inteligente con la misma naturaleza y necesidades que tenemos hoy día, no un simple animal que evolucionó durante eones de tiempo. La Biblia presenta el inicio milagroso de la tierra y de la vida. El primer ser humano fue traído a la existencia por medio de un milagro. Inmediatamente, pudo conversar con Dios. Pudo pensar, porque una de sus primeras tareas fue la de nombrar a los animales. Pudo sentirse solo, de esta manera mostrando emociones. Necesitaba un hogar y le fue dado el Huerto de Edén.

Dios le dio al hombre las primeras habilidades que necesitaba para suplir sus necesidades. Adán sabía cómo trabajar porque le fue dada la tarea de “labrar y guardar” el inmenso Huerto (Gén. 2:15). Adán y Eva “aprendieron” a llevar vestidos cuando pecaron y se sintieron culpables por vez primera (Gén. 3:7-21). La primera familia sabía cómo producir fuego porque Caín y Abel encendieron sacrificio a Dios (Gén. 4:3-4). Caín sabía cómo “labrar la tierra” y trajo de su producto para ofrecerlo a Dios. Abel domesticó animales (Gén. 4:2). Muy pronto, es mencionado un descendiente de Caín que sabía cómo tocar un instrumento musical, no una “necesidad” sino más bien un arte cultural (Gén. 4:19-22). El hombre primitivo podía contar, hablar del tiempo, y guardar registros de su historia (véase Gén. 5). Eso no suena como la cultura de medio-hombre presentada en nuestras pantallas de televisión, ¿o sí?

La Biblia declara estos hechos, y un estudio de la historia primitiva los confirma. Vamos a estudiar las civilizaciones en existencia mucho antes de los días de Abraham las cuales ya tenían idiomas escritos complejos, métodos de cálculo matemáticos que aún usamos, ciudades hermosas, y muchas otras cosas que claramente muestran inteligencia.

¿Pero qué acerca de los moradores en cavernas? Es cierto que extensa variedad puede ser encontrada en los estilos de vida a medida que busquemos el origen de la historia. Eso aún es verdad hoy día. Nuestro mundo incluye la sociedad técnica de los Estados Unidos y las culturas primitivas de las tribus ocultas en las selvas del Amazonas. Algunas veces igualamos erróneamente la tecnología con la inteligencia. El hombre siempre ha buscado medios para hacer más fácil su vida. Los métodos de suplir las necesidades del hombre han variado ampliamente en cada generación que ha existido, pero cada hombre ha estado buscando suplir sus necesidades de alimento, techo, y vestido ya fuera viviendo en una caverna o en un rascacielos.

Hay una necesidad que el hombre tiene que a veces se ha pasado por alto. A Adán y Eva le fue dada una ley para obedecer en su servicio a Dios. Violaron su sencilla ley y descubrieron que los resultados fueron terribles (Gén. 2:15-17; 3:1-24). A través de todos los años desde entonces, el hombre ha tenido que aprender su total dependencia en las bendiciones de Dios. Todo el Antiguo Testamento es una demostración de que los esfuerzos del hombre por salvarse él mismo por sí mismo fueron infructuosos. La Biblia es una historia de cómo Dios dio origen a la redención del hombre impío de manera que pudiera estar redimido delante de El a pesar del hecho de que somos menos que perfectos. Nuestro énfasis primario en este estudio será observar el desarrollo de las promesas de Dios con su cumplimiento y los lugares dónde se desarrollaron estos acontecimientos.

La Biblia es la única fuente en el mundo del conocimiento del Dios verdadero. Si decido no creer en el registro Bíblico acerca de la creación de la tierra y de la vida, ¿cómo puedo decidir creer las otras cosas que ella dice? Se mantiene o cae como una unidad.

Reglas Generales Para un Estudio Cartográfico

Los mapas bíblicos son leídos en la misma forma que todos los otros mapas. Antes de avanzar en nuestro estudio, recordémonos a nosotros mismos algunas de las reglas básicas para el entendimiento de los mapas.



1. **Direcciones** – Norte, sur, oriente, y occidente son siempre los mismos en cualquier mapa a no ser que sea especificado de otra manera. Si tiene algún problema recordando las direcciones, marque cada mapa a medida que llegue a este.

2. **Contenido** – Un mapa puede mostrar detalles de un área muy pequeña o puede mostrar los rasgos principales de un área grande. Por ejemplo:

El *mapa de una ciudad* muestra cada calle, y podemos localizar el bloque exacto donde vive cada estudiante. Un *mapa del condado* aún debería mostrar nuestra ciudad, mas varios kilómetros adicionales. Aún debería mostrar la mayoría de los caminos y carreteras, pero pocas calles dentro de la ciudad. En lugar de nuestra propia ciudad cubriendo toda la página, podría aparecer como nada más una pulgada cuadrada. Un *mapa del estado* podría mostrar la mayoría de las carreteras y caminos, pero ahora nuestro pueblo no es más grande que un punto. En un mapa de todos los *Estados Unidos*, aún mi estado es pequeño. Es simplemente un estado entre los 50 estados. A no ser que mi pueblo sea uno de los más grandes en mi estado, ni aún será mencionado.

3. ¿Cómo puedo decir lo que muestra un mapa?

Busque el *título* del mapa mismo. Esta regla es tan sencilla que algunas veces la pasamos por alto, exactamente como podemos arrojar las instrucciones sobre un nuevo artículo en el hogar hasta que descubramos que no podemos armarlo por nosotros mismos.

Todos los mapas bíblicos están marcados. Uno puede decir “Palestina en los Tiempos del Nuevo Testamento”. Sabemos usarlo para encontrar los lugares que Jesús visitó, pero necesitaríamos un mapa diferente de Palestina para encontrar la ubicación de la Cueva de Macpela que Abraham compró para lugar de sepultura.

Busque *marcas distintivas* para identificar los mapas. Regresemos a los mapas mencionados anteriormente. Aún si mi propio pueblo, distrito territorial, ni mi estado están mencionados por nombre en un mapa de los Estados Unidos, puedo encontrar la ubicación aproximada de mi casa si conozco las marcas distintivas. Por ejemplo, yo vivo en la parte sureste de la nación. El extremo sur de mi estado (Alabama) toca el Golfo de México. Mi pueblo está en la tercera parte norteña de mi estado. Ahora estoy lo bastante cerca para mis propósitos.

El *Mar Muerto* en la tierra de Palestina es un buen sitio prominente que buscar en los mapas Bíblicos. Aprenda a distinguirlo rápidamente. Entonces usted puede tener una perspectiva de lo que incluye ese mapa en particular y dónde está el territorio con relación a Palestina.

4. **Escala en Millas (o Kilómetros)** – Aprenda a leer la escala del mapa en millas (o kilómetros). Esta escala nos dirá inmediatamente si el mapa cubre un área pequeña o grande. Mostrará la distancia de un lugar a otro. Todas las cosas sobre ese mapa en particular estarán trazadas a esa escala en particular, por tanto, podemos saber de un vistazo el tamaño comparativo de las cosas. Nótese que no es ningún problema ver que el Mar Mediterráneo es mucho más grande que el Mar Muerto. Practique la lectura de la escala de millas (o kilómetros) en este libro.

5. **Rasgos Físicos; Rasgos Políticos** –

Los mapas muestran dónde se encuentran los mares, ríos, montañas, y otras marcas permanentes. Estos son llamados *rasgos físicos*. Estos deben ser exactos antes de que un mapa puede ser de algún valor para nosotros.

No obstante, los mapas muestran mas que rasgos físicos. Cualquier lugar sobre el globo para ahora ha sido de propiedad de muchas personas diferentes. Antes de que podamos relacionar un mapa a algún dado período de la historia, debemos conocer las fronteras políticas en ese momento del tiempo. Podríamos llamar a esto los *rasgos políticos*. Los cambios en estos rasgos es una de las principales razones de por qué una variedad de mapas es necesaria para hablar de toda la historia bíblica.

Dificultades en el Entendimiento de los Mapas

La mayoría de nosotros tendemos a usar los mapas muy poco. Sabemos cómo llegar a los pueblos vecinos, pero puede que no tengamos idea de cómo se observa el área en un mapa. Desafortunadamente, demasiados de nosotros decidimos que la geografía era aburrida mientras aún estábamos en primaria. Quizás esto ayudará cuando recordemos que estamos hablando acerca del *hogar* de alguien.

Los mapas Bíblicos tienden a ser especialmente confusos porque los lugares mencionados están al otro

lado del mundo nuestro. No hemos tenido experiencias personales con estos lugares. Encuentre el Mar Mediterráneo en el globo. Coloque su dedo allí y luego otro dedo en los Estados Unidos. Es un largo trayecto hasta el Mediterráneo, ¿no es así?

La historia bíblica empieza hace más de 6.000 años. Aún los eventos bíblicos más recientes ocurrieron hace algunos 1.900 años. Junto con la distancia, el tiempo toma parte en hacer que los lugares de la Biblia nos parezcan remotos. No hemos tenido ninguna experiencia personal con los lugares o los eventos.

La Biblia cubre tantos años que el tiempo permitió que muchas naciones surgieran y cayeran. De esta manera, la historia política cambió muchas veces. Por tanto, los mapas cambiaron, produciendo más confusión a no ser que nos tomemos el tiempo para aprender de las historias envueltas.

¿Si Los Mapas Bíblicos Son Confusos, Para Qué Estudiarlos?

Muy a menudo, nos olvidamos que estas personas de la Biblia eran *seres humanos* tan *reales* como lo somos nosotros, viviendo en *lugares reales* donde ellos también tenían mucho calor o frío; donde ellos también conocieron las temporadas de lluvia y sequía; donde ellos también escalaron montañas o cruzaron ríos. Observemos ese globo nuevamente y veamos que ellos vivieron en el mismo mundo que nosotros, no en una región imaginaria diferente a la nuestra.

Nuestros hijos aprenden, “Había una vez tres osos ...” Al otro día aprenden, “Había una vez un hombre llamado Abraham ...” ¿Cuál es real? Los niños necesitan que sus imaginaciones sean desafiadas por historias divertidas. Las historias bíblicas necesitan ser contadas en una forma igualmente fascinante que las otras, pero en adición, las historias bíblicas necesitan incluir la seguridad de que estos personajes realmente vivieron. Un mapa ayuda tremendamente en la edificación de tal fe. Este libro es demasiado difícil para que lo estudien los pequeños, pero el material puede ser adaptado e incorporado en cualquier período de la historia bíblica que esté bajo consideración. Los niños pueden aprender a dibujar y amar el mapa de Palestina.

Hoy día ninguna persona, ni en algún día del pasado, ha vivido y muerto en el vacío. Cada uno es afectado por su clima, por el contorno de su tierra, por la situación política de su propio estado, y por las situaciones políticas de los principales gobiernos en su período de la historia.

Cuanto más aprendamos, tanto más veremos la humanidad de los personajes de la Biblia con sus fortalezas y debilidades. Cuanto más entendamos *por qué* obedecieron o no a Dios, tanto más fácil podemos aplicar las lecciones a nuestras propias vidas. El estudio de la geografía bíblica ha hecho más para mejorar mi propia comprensión personal de la historia bíblica que cualquier otro estudio particular que haya hecho.

Otra razón para el estudio de los mapas es que esta es una forma más en que podemos ser impresionados con la exactitud de la Biblia. La exactitud en los detalles geográficos no prueba la inspiración de la Biblia. Cualquier hombre podría escribir con exactitud de un área si conociera bien el área y la tanteara cuidadosamente. Sin embargo, miremos el otro lado de la moneda. ¿Qué si encontráramos errores en la geografía de la Biblia? ¿Cómo podríamos estar seguros de que el plan de salvación no era un error? Cuanto más aprenden los arqueólogos acerca de las tierras, tanto más están impresionados con la exactitud de la Biblia.

La historia de la Biblia nos dice por qué estamos vivos y cuál será nuestro destino. *Cualquier cosa que nos ayude a entender esto a fondo es de vital importancia.*

Cómo Usar Este Libro

Ningún cuaderno de ejercicios puede incluir toda la información necesaria a ser enseñada sobre un tema. Hay muy buenos atlas en el mercado que ayudarán al maestro o estudiante a ampliar su entendimiento de la geografía bíblica. Busque en la bibliografía la lista de libros de referencia que hemos usado. No obstante, ha sido hecho un esfuerzo por incluir la información suficiente en este libro para colocar un completo fundamento de manera que el estudiante necesitará solamente su Biblia como texto necesario para acompañar a éste.

Ha sido hecho un gran esfuerzo por dirigir la atención del estudiante directamente a la historia bíblica. Los lugares estudiados son importantes para nosotros solamente a medida que veamos cómo afectaron el desarrollo del plan de redención. De esta manera estudie las notas geográficas libremente, busque los detalles de interés adicionales, pero preste especial atención a la historia bíblica. Lea los pasajes envueltos en cada lección y aprenda la historia de la Biblia. Por supuesto, este estudio en particular, enfatiza la historia misma antes que los detalles de la Ley o los principios de la Epístolas.

La fe es un ingrediente necesario en un estudio de esta clase. Muchos atlas bíblicos y otros libros de referencia tratan de destruir la fe de uno en los milagros y en el Dios Omnipotente. Por favor no permita que cualquier obra del hombre destruya su fe en la Palabra de Dios. Cada vez que haya conflicto, recuerde que la Biblia viene directamente de la mano de Dios. “... *antes bien sea Dios veraz, y todo hombre mentiroso* ...” (Rom. 3:4).

Las lecciones en este libro no cubren todas el mismo número de capítulos en la Biblia. El material fue dividido primero en los períodos de la historia bíblica con los mapas apropiados. Luego fue subdividido para convertirlo en lecciones cubriendo aproximadamente el material que puede ser cubierto en un período de clase. Algunos períodos de la historia bíblica tienen muchos capítulos más en el texto bíblico que otros períodos aun cuando puede haber menos años cubiertos. Los hechos incluidos aquí son un simple bosquejo

de la historia bíblica y de la historia del mundo. Usted querrá llenarlo con mas detalles. No obstante, déjeme advertirlo, es muy fácil atascarse en tantos detalles que fallará en ver el desarrollo histórico global. Este curso está diseñado como un curso de reconocimiento y será mucho más valioso si es usado en esa forma. Los detalles estudiados mas tarde serán realizados por el conocimiento obtenido en este estudio.

Los lápices de colores funcionan mejor para completar los mapas en el libro. Los lugares pueden ser marcados después de que una región es coloreada si son usados los lápices. No es fácil marcar los lugares después de colorear el mapa con crayolas o marcadores de color.

Cuando llegue a los capítulos que correlacionan la historia bíblica con los mapas, notará que son dejados muchos espacios en blanco para que el lector los llene. Naturalmente, esto suspende el flujo de la lectura, pero este libro está diseñado para ser un cuaderno de ejercicios, una herramienta de aprendizaje. Cada espacio en blanco es el nombre de un *lugar* o de una *nacionalidad* de personas en particular. Lea primero el capítulo para obtener un reconocimiento general de la historia envuelta, luego regrese y use su Biblia para llenar cada espacio en blanco dejado a la izquierda y encuentre el lugar en su mapa.

Asegúrese de completar su mapa en blanco acorde a las instrucciones dadas. Nuevamente, los mapas en blanco son herramientas de aprendizaje. Un hecho es impreso mas profundamente en nuestras memorias si hemos tenido que buscar y apuntarlo que si meramente observamos el trabajo que alguien más ha hecho. Asegúrese de numerar sus mapas acorde a las instrucciones, porque a menudo nos referiremos a uno por número para comparaciones.

Todos los nombres en la Biblia nos vienen de idiomas antiguos. Es difícil transmitir sonidos de un idioma a otro. Por tanto, verá nombres deletreados de maneras diferentes. Aún si el deletreo es el mismo, las marcas diacríticas para pronunciar el nombre pueden variar de una autoridad a otra. En casos donde hay múltiples deletreos, hemos tratado de escoger uno y usarlo consistentemente en el libro. No se sorprenda al ver variaciones en el deletreo, aún dentro del texto Bíblico.

Las autoridades también difieren sobre la altura exacta de las montañas, la profundidad de los mares, o el tamaño de los países. Tales variaciones ocurren a causa de las diferencias en los puntos de medidas exactos u otros factores tales. Cada figura usada en el libro es para ayudarnos a comparar las tierras bíblicas con los rasgos que conocemos. Las variaciones en estas figuras no tienen nada que ver con la salvación de nuestra alma.

No permita que el estudio de un mapa lo asuste. Las instrucciones del mapa van un paso a la vez. Hay un mapa de estudio coloreado para cada mapa al que usted será llamado a llenar. Cada lugar asignado deberá ser mostrado en su mapa de estudio. Todo pasaje necesitado para llenar los espacios en blanco en el texto estarán en la misma frase con el espacio en blanco.

Para cuando termine este estudio, habrás compuesto tu propio libro de referencias que puede ser valioso para ti en todos los estudios futuros de la historia bíblica.

Hoja de Trabajo ***Trata esto como un auto-examen***

No mires tus respuestas hasta que haya terminado de contestar lo mejor que pueda. La misma hoja de trabajo está repetida al final del libro. Se consciente de los eventos y mira si tu calificación mejora para el final del estudio.

Coloque los siguientes eventos en el orden cronológico correcto:

(El evento más temprano es el #1)

- | | |
|---|---|
| <p>_____ Las Plagas en Egipto</p> <p>_____ La Cautividad Babilónica</p> <p>_____ La Entrega de la Ley de Moisés</p> <p>_____ La Conquista de Canaán</p> <p>_____ La Creación</p> <p>_____ Los Jueces</p> <p>_____ El Nacimiento de Jesús</p> <p>_____ El Reino Dividido</p> <p>_____ La Torre de Babel</p> <p>_____ El Establecimiento de la Iglesia</p> <p>_____ Las Promesas a Abraham</p> <p>_____ El Retorno de la Cautividad</p> <p>_____ El Diluvio</p> <p>_____ El Reino Unido</p> <p>_____ Los Años del Silencio Bíblico</p> <p>_____ Errantes Por el Desierto</p> <p>_____ La Destrucción de Jerusalén por los Romanos</p> | <p>_____ Los Viajes de Predicación de Pablo</p> <p>_____ La Persecución Romana de la Iglesia</p> <p>_____ La Cautividad Asiria</p> <p>_____ Pablo Encarcelado en Roma</p> |
|---|---|

Una Breve Mirada a Todas las Tierras Bíblicas

Palestina

La historia de la Biblia se centra alrededor de la pequeña tierra de Palestina. Las otras naciones son mencionadas a medida que ellas, a su vez, entran en contacto con esta tierra. Sólo estudiemos primero este país.

Nombres De La Tierra

Es llamada por varios nombres. Los primeros habitantes de los cuales la Biblia habla eran tribus descendientes de Noé a través de su hijo Cam, a través de su hijo Canaán (Gén. 10:6,15-20). De esta manera es llamada la tierra de *Canaán*. Este es el primer nombre aplicado a la tierra, y es usado frecuentemente a través de todo el Antiguo Testamento.

Esta es la tierra que Dios prometió dar a los descendientes de Abraham (Gén. 12:7; 15:18-21). En consecuencia es llamada la *Tierra Prometida*.

Es llamada la *Tierra de Israel* porque los descendientes de Abraham realmente heredaron la tierra. El nieto de Abraham, Jacob, fue renombrado Israel por Dios mismo (Gén. 32:24-32). Sus descendientes fueron llamados Israelitas, y fueron ellos quienes realmente tomaron posesión de la tierra.

El pequeño país a menudo es referido como *Palestina*. No obstante, este nombre llegó a ser usado después de los días bíblicos. El nombre con este deletreo no es encontrado en la Reina-Valera de la Biblia. En Exodo 15:14; Isaías 14:29,31 y Joel 3:4 se habla de la tierra de los Filisteos o Filistea que en algunas versiones es deletreado "Palestina". En todos estos pasajes, el minúsculo país de Filistea en el valle costero del suroeste es el que está bajo consideración.

El gobierno romano controló la tierra en los días de Cristo y siguientes. Hubo un conflicto constante porque los Judíos odiaban el dominio romano. Los ejércitos romanos vinieron una y otra vez. En el 70 D.C., Jerusalén fue capturada, y el templo fue destruido. Finalmente, un siglo después de la muerte de Jesús (en el 135 D.C.), estalló otra revuelta. Esta vez los romanos se equiparon para destruir toda influencia Judía en la tierra. Muchos, muchos Judíos fueron asesinados. El resto fue desterrado de Jerusalén. La ciudad fue reedificada totalmente con contornos romanos, y fue considerado como ofensa capital que fuera visto un Judío a vista de la ciudad. El nombre del país fue cambiado a Palestina de Siria. Desde entonces ha sido conocido primariamente como Palestina.

Todos estos nombres serán usados intercambiamente a través de nuestro estudio. Necesitamos estar familiarizados con todos los nombres para que no nos sintamos confundidos cuando sea usado alguno de ellos.

Nombres Del Pueblo de Dios en la Tierra

El pueblo de Dios que vivía en la tierra también fue llamado por varios nombres. El nombre más antiguo fue *Hebreo* significando "extraño" o "extranjero". Fue aplicado a Abraham porque vino de Ur y vivió como extranjero entre sus vecinos canaanitas (Gén. 14:13). Los Egipcios llamaron a sus descendientes Hebreos mientras moraron en Egipto. Para los días del Nuevo Testamento, la palabra es usada para contrastar a uno que retenía las antiguas leyes y tradiciones Judías con aquellos que aceptaban la forma de vida griega (Fil. 3:5). Un judío que usara la palabra en esta forma estaría queriendo decirlo como un honor.

El nombre *Israelita* o *Hijos de Israel* significaba literalmente un descendiente de Israel (o Jacob). Este es el nombre usado lo más frecuente en el Antiguo Testamento. Fue preferido por los judíos puesto que el nombre mismo declaraba que uno era un descendiente de Abraham, y por tanto, un heredero de las promesas hechas a él.

El término *judío* no es usado hasta mucho después en la historia del Antiguo Testamento (2 Reyes 16:6). Fue aplicado primero a aquellos que vivían en el reino sureño de Judá. En vista de que Judá fue el último del reino dividido en ir a la cautividad, el término llegó a referirse a cualquier Israelita en la cautividad. Luego fue aplicado a los pocos que regresaron a su tierra natal, y finalmente, a los Israelitas esparcidos por todas partes. Este, por supuesto, es el término mas ampliamente aplicado a los individuos de este grupo étnico hoy día.

Estos términos también serán usados intercambiamente en nuestro estudio por lo que necesitamos estar bastante familiarizados con cada uno de los nombres.

Un País Minúsculo

Palestina es un país pequeño. Si pudiéramos girarlo sobre su costado de manera que la línea norte-sur de Palestina se colocara a través de la línea occidente-oriente de Alabama, todo el país se acomodaría entre la línea Alabama-Tennessee y Birmingham. O, para expresarlo en otra forma es menos pequeño que una cuarta

parte del estado de Alabama. Tiene un territorio de cerca de 12.000 millas cuadradas (23.000 kms.²). mientras que Alabama tiene 51.609 millas cuadradas (83.054 kms.²). Cuando comprendemos que los Israelitas rara vez controlaron toda esa área, empezamos a comprender cuán minúsculo era realmente el país. (Busque en una enciclopedia y compare Palestina con el estado en donde usted vive).

La ciudad de Dan usualmente era considerada el punto más al norte del territorio de Israel en los días bíblicos. Estaba solamente a 150 millas (241.3 kms.) desde ahí hasta Beerseba, el pueblo más al sur. La anchura del país varía. Son solamente 30 millas (48.2 kms.) desde el Mar Mediterráneo hasta el valle del Jordán en el norte. En el sur, aumenta el ancho. Son cerca de 55 millas (88.5 kms.) desde Gaza hasta el Mar Muerto. Palestina también incluye algunos de los altiplanos orientales del Jordán, haciendo el total de figuras de 11.000 a 12.000 millas cuadradas (17.702 a 19.311 kms.²) del territorio citado por las autoridades. (La figura exacta varía a causa de que diferentes puntos son considerados como las fronteras). El término *Canaán* se aplicó solamente al costado occidental del Jordán. Cuarenta de nuestros estados (USA) son más grandes que el área total. De todos, sólo tres son más grandes que la parte más importante de la tierra occidental del Jordán.

Viviendo en una nación tan enorme como la nuestra, nos admiramos de un país tan minúsculo. No obstante, mantengamos en la perspectiva el tamaño. Hubo plenitud de tierra para dividirla entre las familias de las doce tribus. Hemos declarado que Palestina era un cuarto del tamaño de Alabama. El un-cuarto del noroeste de Alabama está dividido en 16 grandes condados.

Los buenos medios de transporte y de comunicación hacen de las naciones grandes hacederas y convenientes. Todas las naciones tendían a ser mas pequeñas en los días cuando un camello era su rápido sistema de transporte. Hoy día, si hubiera una buena autopista interestatal cruzando a lo largo de Palestina, podríamos dar un paseo en coche por este en tres horas al límite de la velocidad. En los días de Abraham, un buen camello ¡podría posiblemente hacerlo en poco menos que dos días! Una caravana de camellos necesitaría quizás cinco días. Los pastores tales como Abraham y Jacob necesitarían al menos dos semanas.

Un País Importante

Si no fuera por la historia de la Biblia, nunca habríamos escuchado de esta pequeña nación de los hebreos. Su alfarería, arte, y destrezas técnicas eran primitivas e insignificantes en comparación a algunos de los otros pueblos antiguos (incluyendo los cananeos). Sin embargo, tenían un código de ley que *nunca* ha sido igualado por algún otro pueblo anterior o desde entonces. Su literatura en el Antiguo Testamento es de una calidad superior a la de cualquiera de sus vecinos. En realidad, nuestro calendario está elaborado alrededor de un hombre que nació, vivió, y murió dentro de los límites de este minúsculo país.

Ningún otro pueblo ha afectado (y emocionado) tanto la historia mundial total. ¿Cómo podrían ser explicados tales hechos si fuéramos a decir que no hay Dios o que la Biblia es un registro de mitos no inspirados?

Aunque muy pequeño, el país está localizado estratégicamente. Está situado entre el Mar Mediterráneo y el Desierto de Arabia, y forma un puente de tierra fértil entre los dos grandes continentes de Asia y Africa. Desde los días más remotos, las rutas comerciales entre las principales civilizaciones pasaron a través de la tierra. A medida que pasaban los siglos, y naciones se levantaban y caían, Palestina fue frecuentemente un estado que sirvió de valla entre los poderes opositores.

Si comparamos las tierras Bíblicas a un trébol de cuatro hojas, con Egipto como una hoja, Mesopotamia otra, Arabia como otra, y Asia Menor como la cuarta hoja, Palestina sería el punto donde se juntaban las cuatro hojas.

No fue un accidente que Dios seleccionara esta tierra como la Tierra Prometida para Su pueblo escogido. El conocimiento de Jehová podría ser mantenido vivo en el mundo a medida que las demás naciones entraran en contacto con los Israelitas. También, fue fácil para Dios usar las naciones extranjeras para castigar a Israel cuando se apartaban de El a los ídolos.

Mire el Mapa #2 para ver la ubicación de Palestina con relación a sus vecinos.

Una Tierra de Variedad

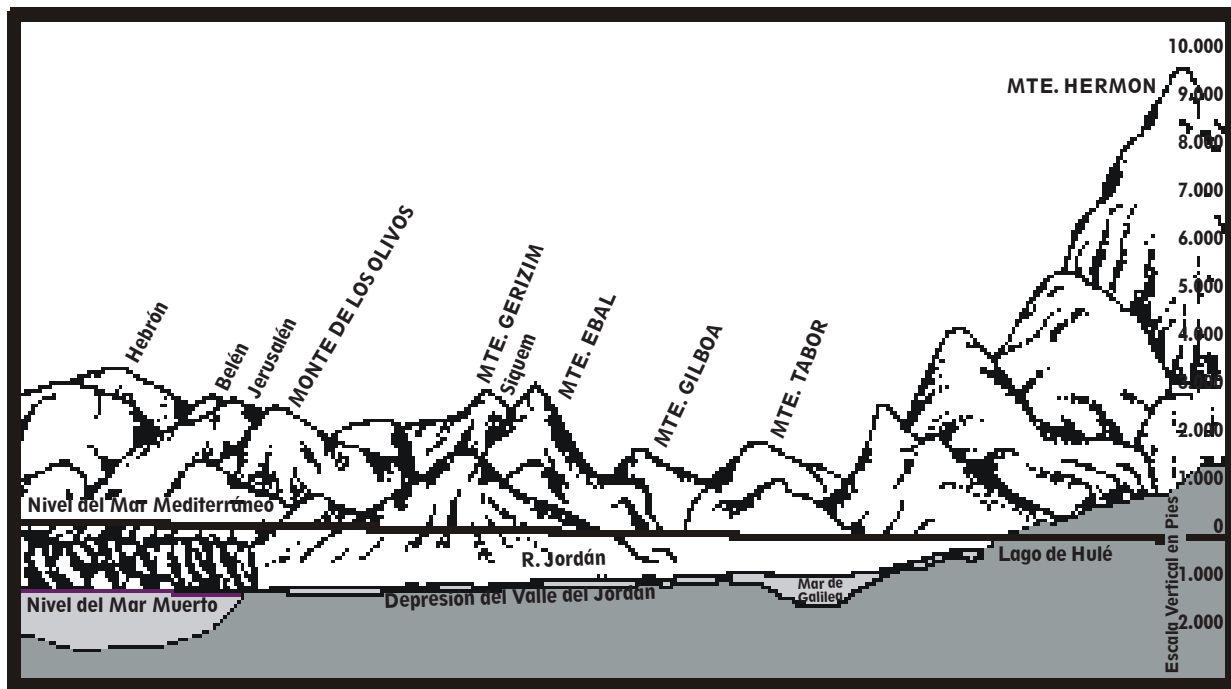
Canaán es una tierra de variedad infinita, especialmente admirable puesto que está amontonada en una área tan pequeña.

El clima de la tierra varía mucho. El promedio anual de temperatura en Jope en la costa marítima es de 67° moderados. Jerusalén está en la cima de la colina de la región judeana, pero su temperatura anual promedio es aún de unos 63° moderados. Luego la tierra se precipita hacia la parte inferior del Valle del Jordán y la temperatura de Jericó, solamente a 15 millas (24.1 kms.) al oriente de Jerusalén, alcanza los 110° en el verano. El calor es debilitante y la producción en el valle es tropical. Inmediatamente al otro lado del valle, la margen se levanta bruscamente para formar la altiplanicie Trans-Jordana donde el promedio de temperatura es moderada como Jerusalén y donde puede caer la nieve en el invierno (véase 2 Sam. 23:20).

Los mismos contrastes en el clima pueden ser vistos desde el norte hasta el sur. El Mte. Hermón está cubierto de nieve todo el año. Sin embargo, es solamente a 120 millas (193.1 kms.) desde allí para el calor sofocante en la boca del Mar Muerto.

Los vientos prevalecientes a través de la tierra vienen desde el Mar Mediterráneo y traen nubes cargadas de humedad y brisas refrescantes. No obstante, ocasionalmente, los vientos cambian y un viento Siroco caliente se mete soplando desde el oriente. El Siroco es excesivamente seco, caliente, y violento, directamente desde el Desierto Árábigo. Es considerado la principal maldición climática de la tierra (véase Ez. 17:10; Jer. 18:17).

La variedad en el terreno es muy grande. Los picos del Líbano sólo un poquito al norte de Palestina alcanzan los 10.200 pies (3.108 mts.) sobre el nivel del mar. Al oriente de los Líbanos, la cima del Mte. Hermón alcanza los 9.232 pies (2.813 mts.). Desde allí el valle se precipita hacia el sur hasta las playas del Mar Muerto, 1.292 pies (392 mts.) por *debajo* del nivel del mar. Eso es una caída de por encima de 10.000 pies (3.048 mts.) en sólo 120 millas (193 kms.). La siguiente ilustración muestra las alturas comparativas de las cimas bien conocidas de la tierra y la profundidad del Valle del Jordán.



Lección 3

La Geografía de Palestina — Parte I

Si observáramos Palestina desde la altura en el aire, podríamos distinguir los sobresalientes rasgos geográficos de la tierra. Hay distintas zonas paralelas corriendo de norte a sur. El Mar Mediterráneo forma la frontera occidental. Una costa relativamente plana y fértil reposa a lo largo del Mar. Luego hay una larga cadena de montañas que forman la región de colinas occidental. Inmediatamente más allá de la región de colinas está la majestuosa fisura del Valle del Jordán. Al oriente del valle está la margen desgastada de una alta altiplanicie. Luego, cerca de 25 millas (40 kms.) desde el Jordán, surge de nuevo la altiplanicie para formar la llanura del gran Desierto Árabe.

Ahora observemos cada zona con más detalle.

Mapa #1 – Palestina: Rasgos Físicos

Estamos listos para nuestro primer mapa. Márquelo Palestina: Rasgos Físicos.

Numérela Mapa #1.

Marque las direcciones – norte, sur, oriente y occidente.

Use la escala de millas y kilómetros y mida las distancias. Familiarícese con la forma en que se observa este mapa.

Este primer mapa no enfatizará quién poseía la tierra, sino más bien los rasgos físicos permanentes.

Coloree el mapa y marque sus rasgos a medida que cada punto sea discutido en el texto.

El Mar Mediterráneo

Este gran mar interior era el único océano conocido por los israelitas, de esta manera era usualmente llamado simplemente *el mar* o *el gran mar*. Los romanos lo nombraron de los términos latinos *medius*, significando medio, y *terra* significando tierra, de esta manera “en medio de la tierra”, “centro del mundo”. Ciertamente era el centro del imperio romano.

La ribera Cananea es un ejemplo interesante del impacto de la geografía sobre la historia y destino de las naciones. La ribera sur-oriental del mediterráneo es pulida y regular todo el camino desde el último puerto oriental de Egipto hasta el Mte. Carmelo. Por tanto, no había un puerto decente en toda la Palestina del sur. Jope y Dor fueron usados algunas veces como puertos de tiempo claro, pero difícilmente eran merecedores del nombre “puerto” (véase Jonás 1:3).

Los Filisteos que habitaron la porción sureña de la llanura costera se piensa que llegaron a Palestina desde el mar, quizás desde Creta. Después de establecerse en su nuevo hogar, literalmente volvieron sus espaldas al Mediterráneo. Gaza, la más sureña de las grandes ciudades Filisteas, era el centro de comercio más grande de la antigua Palestina, sin embargo estaba localizada a tres millas (4.8 kms.) tierra adentro.

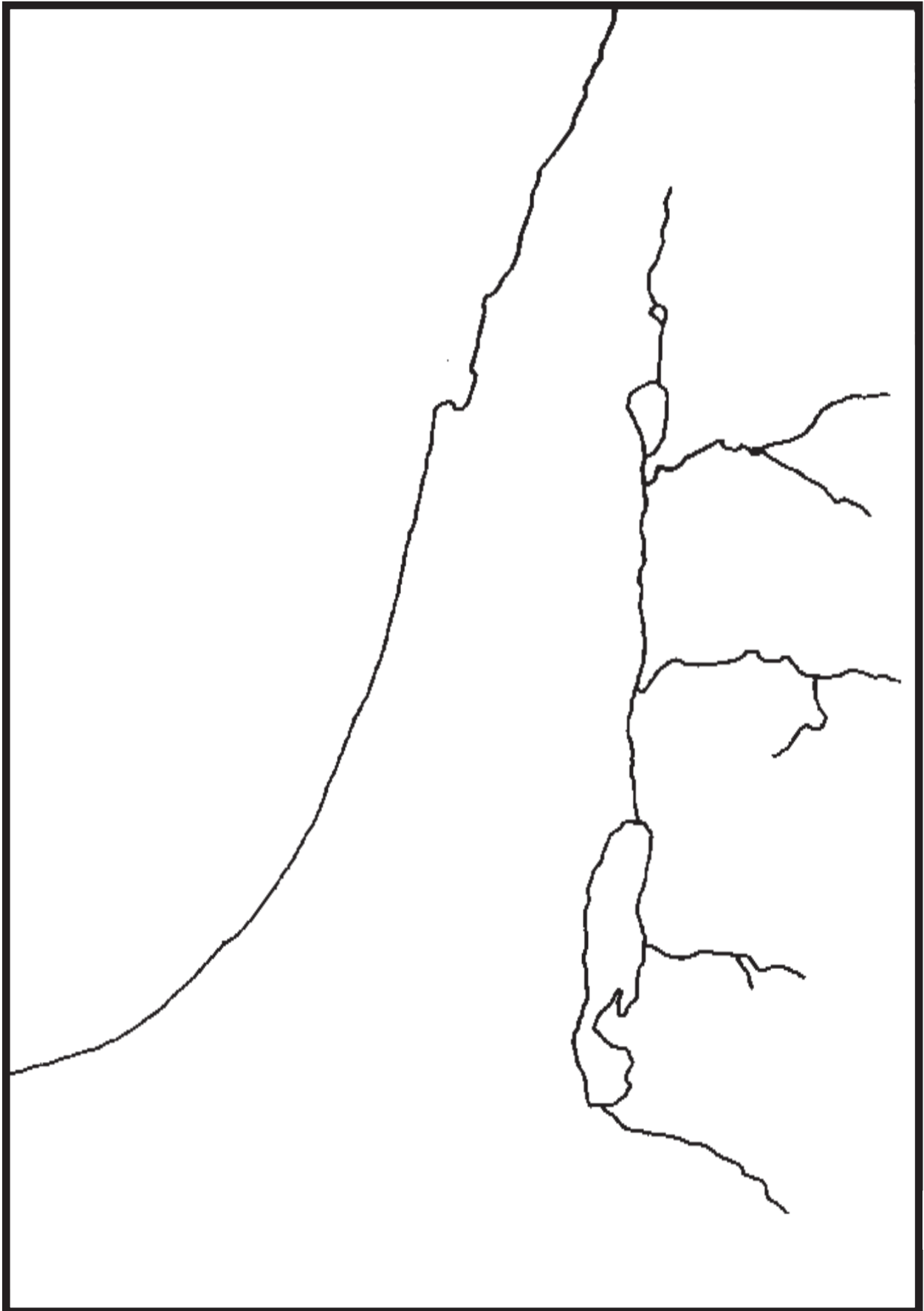
En contraste, al norte del Mte. Carmelo está la llanura de Aco y luego la angosta llanura de Fenicia. La llanura Fenicia era demasiado angosta, y sus montañas demasiado escarpadas para animar a un estilo de vida agrícola. Por tanto, dirigieron su atención al mar y usaron los excelentes puertos de Tiro y Sidón. Se convirtieron en los primeros marineros de los tiempos antiguos. Sería difícil presuponer su influencia cultural sobre el mundo Mediterráneo a medida que navegaban de puerto en puerto.

El Mar Mediterráneo juega un papel mucho más sobresaliente en la historia Bíblica para los días del Nuevo Testamento. Palestina estaba para entonces bajo el control de los Romanos cuya capital se hallaba instalada en Italia cruzando el Mediterráneo. Durante siglos, puertos como Jope y Dor fueron agrandados. Entre el 25-13 A.C., Herodes el Grande amplió una ciudad en la costa llamada la Ciudad de Estrato y construyó un puerto artificial muy costoso. Lo llamó la ciudad de Cesarea en honor de Augusto César. Se convirtió en el cuartel general militar para las legiones Romanas en Palestina y el puerto estuvo en uso regular. Por tanto, no es de sorprenderse que encontremos a Pablo y otros personajes del Nuevo Testamento viajando frecuentemente por barco y desembarcando en Cesarea.

Marque el Mar Mediterráneo en su mapa y coloréelo de azul. Asegúrese de marcarlo en cada mapa de aquí en adelante porque una porción de este se mostrará en cada mapa que usemos.

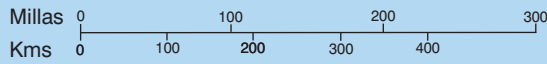
La Llanura Costera

La llanura costera varía en anchura desde cerca de 6 millas (9.6 kms.) en el norte hasta cerca de 25 millas (40 kms.) en el sur. Antes que una altiplanicie, es una área de lomas de 60-91 metros de altura. Toda la llanura es



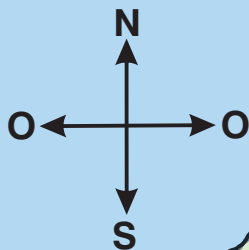
Mapa No. 1

PALESTINA: RASGOS FISICOS



Mar Mediterráneo

- I. Llanura Costera
- II. Región Montañosa
- III. Valle del Jordán
- IV. Altiplano Trans-Jordano



bien abundante en agua y fértil. El agua se filtra a través de la región montañosa central y finaliza en lagunas, saltos, y arroyos corriendo hasta el mar. Fue cultivada extensivamente, aún en la angosta llanura Fenicia.

La única interrupción en la llanura es el Mte. Carmelo que se proyecta hasta el mar. Su base se extiende hasta dentro de 182 mts. del Mediterráneo. Es como si en la formación de la tierra, una espuela de la montaña estuviera volteada de lado y reposara de noroeste a sudeste antes que de norte-sur como lo hacen las otras.

Desde el Mte. Carmelo, corre un valle hacia el sudeste cruzando la tierra desde Aco hasta el Río Jordán. Esta rica llanura fue llamada Jezreel en el Antiguo Testamento y más tarde Esdraelón por los griegos (Esdraelón es la palabra griega para la Hebrea Jezreel, “Dios siembra”). El Valle de Jezreel y la llanura costera formaron el paraje de huerto de la tierra.

Históricamente, la llanura costera estaba dividida en tres porciones. Ya hemos mencionado la estrecha llanura del norte Fenicio del Mte. Carmelo. Algunas veces los fenicios controlaron toda la llanura norteña del Carmelo. Si Israel fue lo bastante fuerte, el territorio Fenicio terminaba con un escarpado de piedra caliza llamado la Escalera de Tiro que reposa al oriente y occidente cruzando la llanura cerca de 16 millas (25.7 kms.) al norte del Mte. Carmelo.

La llanura de Sarón se extiende 45 millas (72.4 kms.) entre en el Carmelo y la ciudad de Jope. La llanura tiene entre 8 y 12 millas (12.8 y 19.3 kms.) de ancho. Era muy fértil y con tan abundantes fuentes de agua que realmente era cenagoso en algunas áreas. Fueron encontrados cocodrilos en algunos lugares. Los cananeos vivieron en Sarón después que fueron arrojados de la región montañosa. Esta sección de la llanura jugó solamente un papel menor en la historia bíblica.

Como ya hemos notado, los filisteos tuvieron control de la llanura sureña. Esta estaba cerca de 40 millas (64.3 kms.) desde Jope hasta Gaza. La llanura es de 12 a 25 millas (19.3 a 40.2 kms) de ancho aquí.

La ruta de negocios más activa en la tierra corría a través de la llanura costera, llamada el Camino del Mar o el Camino de los Filisteos. Venía desde Egipto en torno de la curva del Mediterráneo a través de la llanura filisteá. Luego giraba en dirección oriental y se iba a través de un desfiladero en la estribación del Carmelo en el valle de Jezreel. La ciudad de Meguido era una fortaleza que guardaba este importante desfiladero (o paso). Había otro camino que se ubicaba directamente a lo largo de la línea costera, pero era imposible defender si las tropas enemigas estaban estacionadas en las laderas del Mte. Carmelo. Por tanto, caravanas y ejércitos innumerables pasaron a través de Meguido y la llanura costera. La nación que controlaba Meguido controlaba la ruta a Egipto, Fenicia, Asia Menor, y Mesopotamia.

Marque la llanura costera, el Mte. Carmelo, el Valle de Jezreel y Meguido. Marque las secciones de la llanura Fenicia, Sarón, y Filisteá. Dibuje y marque la ruta comercial costera. Coloree la llanura y el valle con un verde claro.

La Región Montañosa

La región montañosa occidental del Jordán era la plaza fuerte israelita. Moisés describió las bendiciones que se hallaron en terreno montañoso en Deuteronomio 8:7 y 11:10-11. El pueblo había venido de Egipto donde tuvieron que regar sus siembras. En Canaán, encontrarían manantiales de aguas brotando de los montes.

En una ocasión, los Sirios concluyeron que el Dios de Israel era un “dios de los montes”. Para su consternación y espanto, descubrieron que el Dios de Israel también podía ganar en las llanuras (1 Reyes 20:23,28).

Cuando Josué introdujo el ejército israelita en la tierra, hallaron a los cananeos bien establecidos en todas las llanuras. Dios habría entregado todas las ciudades en manos de Israel si hubieran tenido la fe para completar la tarea que puso delante de ellos. Pero encontraron más fácil tomar y mantener la región montañosa sin desarrollo, y esta se convirtió en su hogar. (Véase Jueces 1:19; Josué 16:10; 17:12-18).

Hay una cadena de montañas (cordillera) que empieza en el litoral norteño del Mediterráneo y corre desde el sur a través de Siria, Palestina, y aún hasta la Península del Sinaí. Al norte de Palestina, la región montañosa que recorre se divide para formar dos cordilleras paralelas con la grieta del Valle del Jordán entre ellas. La región montañosa más cercana al mar es llamada el Líbano y la región montañosa al oriente es llamada el Anti-Líbano. Los picos altos del Líbano (por encima de 3.000 mts. de altura sobre el nivel del mar) al norte del Río Leontes y el Mte. Hermón exactamente al otro lado en la región montañosa del Anti-Líbano era considerada la frontera norteña de Palestina durante la mayor parte de la historia bíblica.

El Río Leontes corre a través de un desfiladero de 609 mts. entre el Líbano y los montes de Galilea y forma una barrera casi impasable entre Fenicia e Israel. La ciudad de Dan estaba localizada a través del valle desde los Líbanos hasta la base del Mte. Hermón.

Cuando los judíos quisieron madera de cedro del Mte. Líbano para edificar su templo, fue mucho más fácil tomar los troncos a través de la llanura y ponerlos a flotar mar abajo en el Mediterráneo hasta Jope que cruzar el Río Leontes y llevarlos a través de los montes y valles hasta Jerusalén (véase 1 Reyes 5:8-9).

La sección de 50 millas (80.4 kms.) desde el Río Leontes hasta el Valle de Jezreel usualmente es llamada Galilea. Los montes de la Alta Galilea son, en realidad, colinas al pie del Líbano. Toda la Alta Galilea tiende a ser elevada (encumbrada) y relativamente escarpada, promediando los 609 mts. sobre el nivel del mar. Algunos picos alcanzan casi los 1.219 mts.

Alta Galilea rara vez es mencionada en el Antiguo Testamento. El rey Hiram de Fenicia consideró que había recibido un mal negocio cuando le fueron dadas las veinte ciudades en Galilea como pago parcial por su ayuda en los proyectos de edificación de Salomón. Llamó la región Cabul o “buena para nada” (1 Reyes 9:11-13). Esta fue una fortificación cananea durante los primeros años de la historia israelita con una fuerte ciudad fortaleza como Hazor. Esta fue la primera región en ser atacada y tomada por los enemigos de Mesopotamia. No obstante, para los días del Nuevo Testamento, era una región activa y próspera. Galilea fue el escenario de algunas de las obras más grandes de Jesús.

Baja Galilea es mucho más baja, promediando los 213 mts. sobre el nivel del mar. Ninguno de sus picos excede los 563 mts. Las colinas están alrededor y hay valles amplios y ricos. Son 28 millas (45 kms.) desde Aco oriental hasta el Mar de Galilea.

El Valle de Jezreel está situado en la porción sureña de Galilea. Técnicamente, no es un valle continuo, sino más bien una serie de valles y llanuras que se abren conjuntamente. La Bahía de Aco a lo largo del litoral se abre a la amplia rica llanura de Jezreel o Esdraelón. Esta llanura es aproximadamente 15 por 15 por 20 millas en tamaño (24 por 24 por 32 kms.). Varios pasos se abren en él desde todos los lados haciendo fácil el acceso a éste y convirtiéndolo en una de las secciones de la tierra más importante comercial y militarmente. La porción occidental de la llanura es desaguada por el Río Cisón que desemboca en el mar exactamente al norte del Mte. Carmelo. Usualmente el río es pesado y casi de inexistencia en el verano, pero podría estar crecido y rápido después de las lluvias de invierno. Muchos eventos importantes ocurrieron en la región. Jesús creció justo al otro lado de la cordillera desde Esdraelón en Nazaret.

El Valle de Esdraelón se inclina en un valle profundo cerca de 15 millas (24 kms.) al oriente del Río Jordán. Esta porción del valle aún retiene el antiguo nombre de Jezreel de la ciudad localizada en su margen occidental. Las tribus merodeadoras del Oriente a menudo cruzaron el Jordán en algún vado y siguieron el norte del Valle del Jordán para entrar en la tierra a través del Valle de Jezreel. Este fue el escenario de la batalla de Gedeón con los Madianitas.

Marque las montañas del Líbano y Anti-Líbano, el Río Leontes, Galilea, el Río Cisón, y Aco. Escriba Esdraelón en paréntesis bajo Jezreel en su mapa.

Las colinas se levantan rápidamente de nuevo en la margen sureña de Jezreel para reanudar la región montañosa central. Algunos picos son altos y bastante escarpados, pero están separados por valles anchos y espaciosos. Los picos más altos están un poco por encima de 914 mts. – no tan altos como aquellos en la Alta Galilea. Esta porción central de montañas usualmente era llamada la región montañosa de Efraín en el Antiguo Testamento y Samaria en el Nuevo.

Tres de los picos mejor conocidos del área son el Mte. Gilboa en la margen del Valle de Jezreel, y el Mte. Ebal y el Mte. Gerizim en cualquier lado de Siquem. Fue en Siquem donde Dios prometió primero dar la tierra a los descendientes de Abraham (Gén. 12:6-7). Fue aquí donde Josué y su ejército levantaron un monumento y expusieron su reclamo de la tierra (Jos. 8:30-35). Este fue un sitio apropiado para que Dios escogiera porque uno puede conseguir una vista excelente de la tierra desde los picos de las montañas. El Mediterráneo puede ser visto 25 millas (40 kms.) al occidente. Al oriente está la abrupta precipitación hacia el Río Jordán y luego la pared más allá de la meseta de Galaad. Al norte están los ricos campos de Jezreel (“Dios siembra, o esparce”). Y al sur, continúa la región montañosa. El paso principal en el camino norte-sur estaba localizado aquí y, en la margen oriental del paso, los caminos corren en todas las direcciones en la tierra.

La región montañosa de Judá era una extensión de tierra de unas 50 millas (80 kms.) promediando cerca de 609 mts. sobre el nivel del mar. Ninguno de sus picos son tan elevados como aquellos en Samaria o Galilea. Hay puntos altos alrededor de Jerusalén y aún más altos justo al norte de Hebrón. Los valles son poco profundos y las montañas como cúpulas.

El lado occidental de la región montañosa judeana se inclina gradualmente hacia las colinas y valles elevados de Sefela y luego a la llanura costera. La Sefela tiene collados bajos, gredosos, separados por valles amplios, agradables. Era fértil y bien abundante en agua. Estas colinas quebradas ayudaron a formar una línea de defensa entre los israelitas y cualquier enemigo moviéndose a lo largo de la llanura costera; por eso tales ciudades fortaleza en Laquis, Debir, Libna, y Bet-semes son mencionadas frecuentemente en la historia bíblica.

Hay una abrupta caída en el lado oriental de las colinas Judeanas. Belén está a 1.158 mts. sobre el Mar Muerto a sólo 14 millas aéreas (22 kms.) de distancia. Desde el Monte de los Olivos hasta el Mar Muerto, la tierra desciende de 816 mts. *sobre* el nivel del mar hasta 393 mts. *por debajo* del nivel del mar. En menos de 20 millas (32 kms.) la tierra se precipita desde una cordillera montañosa hasta el punto más profundo sobre la tierra encontrado en el planeta. Las inclinaciones son extremadamente escarpadas – una tierra inhabitada, salvaje, estéril. Es llamada el Desierto de Judea. Fue aquí que David se escondió en cuevas cuando Saúl estaba tratando de matarlo (1 Sam. 24:1 y Sigs.). Fue probablemente aquí donde Jesús fue tentado por el diablo (Mat. 4:1).

Hay una explicación climática interesante para este árido desierto. La humedad desde el Mediterráneo llena las nubes que son llevadas en dirección oriental hacia la masa de tierra de Palestina. A medida que el aire se levanta, este es enfriado o compactado y caen las lluvias en la región montañosa. No obstante, cuando el aire pasa sobre la cumbre de las colinas, el fondo literalmente desaparece. El aire se expande rápidamente a medida que desciende en el Valle del Jordán. Expandiéndose el aire chupa la humedad antes que soltarla. El Desierto de Judea está justo sobre la cumbre de las colinas. Por tanto, casi nunca recibe lluvia, y la proporción de evaporación en el Mar Muerto es extraordinaria.

Al sur de Hebrón las colinas descienden gradualmente hasta las colinas onduladas del Neguev (llamadas “el sur” en la versión King James). El nombre es aplicado usualmente a la región semidesértica entre Beerseba y Cades-barnea. Era bastante fértil inmediatamente después de las lluvias de invierno pero tan árido y reseco como un desierto en el verano.

Abraham encontró buena agua en algunos pozos que excavó en la margen sureña de la tierra cultivable. Naturalmente el agua es de principal importancia en una región seca, por eso el pueblo de Beerseba se levantó alrededor de los pozos. Usualmente es nombrado como el punto sureño del territorio Israelita. Israel controló políticamente algunas veces el Neguev, pero fue más por el control de los minerales en la región que como un hogar para el pueblo.

El Neguev forma una zona de parachoques entre Canaán y el verdadero desierto de la Península Sinaítica.

Una ruta comercial corre a lo largo de la columna de la región montañosa occidental, continuada a través del Neguev, y hacia Egipto. Fue llamada el Camino de Shur. Esta ruta hubiera sido ocupada con los israelitas, pero rara vez fue usada por las caravanas viajando grandes distancias.

Coloree la región montañosa de amarillo. Marque los picos mejor conocidos y las colinas descendentes – el Mte. Tabor, el Mte. Gilboa, el Mte. Ebal, el Mte. Gerizim, y el Mte. de los Olivos. Marque las ciudades de Dan, Siquem, Jerusalén, Belén, Hebrón, y Beerseba. Marque el Neguev. Marque el valle (o uadi) llamado el Río de Egipto y anótelos como la frontera sureña de Canaán a lo largo de la línea costera. No lo confunda con el Río de Egipto mucho más grande, el Nilo.

Lección 4

La Geografía de Palestina — Parte II

El Valle del Jordán

Continúe usando el Mapa #1 para esta lección. Marque cada sección a medida que el texto la describe.

El Río Jordán fue casi inservible para los antiguos habitantes de Palestina. Por la mayor parte, no podía ser usado para la irrigación, y nadie pudo usarlo para viajar. El valle es verdaderamente único porque en éste es encontrado el lugar más profundo sobre la tierra – el Mar Muerto, 393 metros (1.292 pies) por debajo del nivel del mar. El Jordán forma parte de la Gran Grieta del Valle que empieza en la costa nordeste del Mediterráneo y se extiende hacia abajo del Jordán, a través del Jordán hasta el Golfo de Aqaba. Todo el Mar Rojo es una parte de él. La misma Grieta continúa profundamente en Africa oriental hasta Mozambique. La distancia total de la grieta es 6.437 kilómetros (4.000 millas). Los griegos llamaron la región que estaba directamente al norte de Palestina “Coele-Siria” o “Siria Hueca” a causa de la depresión entre las montañas. Hoy día el Valle del Jordán mismo es llamado “El Ghor”.

Descrito geológicamente, la Grieta es un valle en la que el fondo se cayó. Esta está situada entre fallas paralelas. Toda la sección se hundió y dio origen al Valle del Jordán.

El Valle del Jordán es muy estrecho, promediando de 3.2 kms. a 24 kms. (2 a 15 millas) de ancho con acantilados altísimos a uno y otro lado. En el valle hay brote exuberante tropical, casi como selva. La Biblia menciona encuentros ocasionales con leones y otras bestias que vivían allí (1 Reyes 13:23-25; Jer. 49:19).

El agua burbujea descendiendo a través de las rocas porosas del Mte. Hermón para brotar en una de las fuentes más grandes del mundo. Esta fuente principal se junta a otras 3 corrientes de agua que salen de la base de la montaña para formar el río Jordán. Según McGarvey, el valle parece ser “perfectamente llano” al fluir al sur.

Cerca de 19.3 Km. (12 millas) desde su fuente central, el río Jordán desembocaba en el Lago de Hulé. Este antiguo lago era casi de 7.2 kms. de largo por 5.6 kms. de ancho (4½ millas de largo por 3½ millas de ancho). La tierra inmediatamente alrededor de ella era de poca profundidad y pantanosa. El lago ha sido drenado desde entonces, y la tierra es cultivada intensivamente. Este lago aparece muy pocas veces en la historia bíblica.

El Jordán corre suavemente por cerca de 2.4 Kms. (1½ milla) después de salir del Lago de Hulé. Luego de esto inicia un descenso tortuoso. Esto es cerca de 17.7 Kms. (11 millas) desde Hulé hasta el Mar de Galilea como vuela el cuervo. En esa distancia, ¡el Jordán baja 274 mts. (900 pies), por encima de los 24 mts. (80 pies) por kilómetro! La mayoría de esa bajada ocurre en cerca de 12.8 Kms. (8 millas). Para hacerlo así, el río se enrolla y tuerce entre riberas altas, precipitándose de acantilado en acantilado, algunas veces casi doblándose sobre sí mismo. Aún los viajes en kayak serían demasiado peligrosos en tal río.

El Jordán está a 212 metros (696 pies) *por debajo* del nivel del mar para cuando llega al Mar de Galilea. El mar mismo llega a una profundidad de 50 metros (165 pies). Este es el lago de agua fresca más bajo del mundo. Tiene cerca de 20 kms. (12½ millas) de largo y 12 kms. (7½ millas) de ancho. Hay un valle hermoso (Genesaret) en la costa noroeste de Galilea donde crecen todo el año cosechas de frutas, grano y vegetales. Las colinas descienden hasta las costas casi el resto del camino alrededor del lago y los vientos se precipitan para producir tormentas repentinas. Las colinas al oriente se levantan bruscamente para formar una meseta alta. Por tanto, la comunicación con las personas en la margen oriental era difícil. El Mar de Galilea estaba unido casi totalmente con la vida en la costa occidental. El mar es llamado Cineret en el Antiguo Testamento; y Galilea, Tiberias, y el Lago de Genesaret en el Nuevo. Jesús pasó muchas, muchas horas enseñando a las personas en Capernaúm, Corazín, y otras ciudades cercanas a las playas del Mar de Galilea.

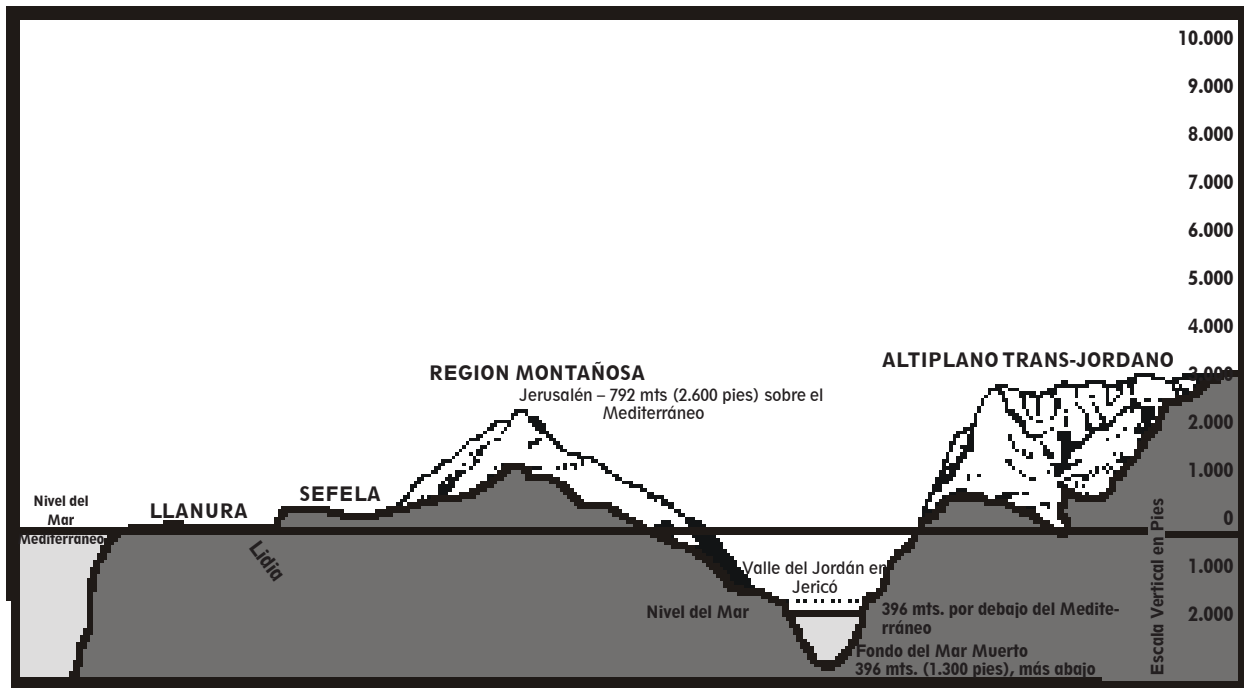
Aunque el Jordán deja el Mar de Galilea en un recorrido soso, debe descender otros 182 metros (600 pies) en 104 kms. (65 millas) hasta alcanzar el nivel del Mar Muerto. Desde este punto al sur, se enrolla y retuerce con tramos calmados entremezclados con tramos de rápidos espumosos. Se toman 321 kms. (200 millas) de viaje por el río para cubrir los 128 kms. (80 millas) de tierra desde su fuente principal en la base del Monte Hermón hasta la boca del Mar Muerto.

El propio lecho del río varía en su anchura de 24 a 54 mts. (80 a 180 pies) con un promedio de profundidad de 1.5 mts. a 3.6 mts. (5 a 12 pies). En ciertos lugares, y en ciertas épocas del año, puede ser vadeado sin dificultad. Hay un número de vados a lo largo del río, el mejor conocido está justo debajo del Río Jaboc y en Jericó.

El valle tiene 22 kms. (14 millas) de ancho en Jericó. Hay tres riberas diferentes que pueden ser vistas en este punto. Primero, la ribera alta que forma la primera inclinación del gran valle. En seguida viene la ribera

más baja o media entre la cual es encontrada vegetación exuberante, y luego la verdadera ribera del lecho del río. Usualmente era un punto vadeado en Jericó, sin embargo, durante la época de lluvias desde Marzo hasta el primero de Mayo, el río podría tener 3.6 mts. (12 pies) de profundidad con una corriente rápida. Era durante el tiempo de inundaciones cuando las aguas se detuvieron para que los israelitas cruzaran en seco (Josué 3:15-16).

Al final el Jordán fluye en el Mar Muerto el cual tiene 77 kms. (48 millas) de largo con un máximo de profundidad de 16 kms. (10 millas). Su superficie es ya el punto más profundo sobre la tierra, y luego sus aguas llegan más abajo hasta otros 396 mts. (1300 pies). Si las montañas fueran inesperadamente aplanadas, el Mediterráneo se precipitaría a través de la tierra para llenar la hondonada.



El Jordán fluye en el Mar Muerto desde el norte. El Río Arnón fluye en éste desde el oriente. El Zered fluye en éste desde el sur. Quizás 6½ millones de toneladas de agua entran al Mar Salado cada día. No obstante, *¡nada* sale (o mana) de éste! La tasa de evaporación es tan grande que generalmente una niebla se cierne por encima de sus aguas claras. El agua dejada es 25% substancia sólida – cinco veces más salada que la de los océanos. Peces arrastrados a éste desde el Jordán, mueren pronto y son depositados sobre sus playas. Aunque es llamado el Mar Salado en la Biblia, el nombre Mar Muerto es muy apropiado. Jugó solamente un papel menor en las vidas de los israelitas a causa de su calor opresivo en el verano, su salinidad contranatural, y las alturas prohibitivas sobre las playas por el otro lado.

Al sur del Mar Muerto hay un valle como un canal que gradualmente se levanta en elevación a medida que continúa hacia el sur 177 kms. (110 millas) hasta Ezión-geber a la orilla del Golfo de Akabah. El nombre Araba es usado para referirse a todo el valle del Jordán y algunas veces más específicamente al valle al sur del Mar Muerto. Es un valle estéril, escarpado con canales profundos a cada lado.

Marque: Río Jordán
Lago de Hulé
Mar de Galilea
Mar Muerto

Marque los ríos tributarios: Río Yarmuk
Río Jaboc
Río Arnón
Río Zered

**Marque el Araba al sur del Mar Muerto.
Coloree todo el valle de un verde oscuro.**

La Meseta Trans-Jordana

Inmediatamente al otro lado del valle del Jordán, hay otra extensión de montañas, una extensión de Anti-Líbanos que notamos en nuestra última lección. La meseta de Moab, inmediatamente al oriente del Mar Muerto, forma un muro de 914 mts. (3000 pies) de alto. Las montañas sobre este lado oriental son más altas que aquellas al occidente, pero propenden a formar una planicie alta con muy pocos picos agudos.

Moisés contempló la tierra prometida desde uno de los picos de este lado, el monte Nebo (Deut. 34). Está

ubicado justo al nordeste del Mar Muerto. Nótese que él fue capaz de ver un amplio panorama de Canaán desde este sitio escogido por Dios porque estaba más alto que las montañas que cruzan el Jordán.

La meseta oriental era conocida por su excelente tierra de apacentamiento. A causa de esta atracción, las tribus de Rubén, Gad, y la media tribu de Manasés la pidieron como su herencia. Esta porción de la tierra no fue incluida en la promesa original a Abraham (Gén. 15:18), porque Moisés estuvo angustiado al principio cuando dos tribus y media la solicitaron (Núm. 32). A través de la historia israelita, lograron tener todo o un poco del territorio dependiendo de su fortaleza política en el momento dado.

La meseta fue dividida en cuatro secciones. Al norte del río Yarmuk estaba el territorio llamado Basán. Rara vez estuvo bajo el control israelita. Llegó a estar bajo el dominio Sirio al principio de la historia de Israel.

La sección media al sur del Yarmuk hasta aproximadamente la punta norteña del Mar Muerto es referida a menudo como Galaad. Algunas veces el nombre es usado más específicamente para la tierra entre el Yarmuk y Jaboc (compare Deut. 2:36; 3:13; con Josué 22:9). Esta sección central de la meseta era la plaza fuerte al lado oriental del Jordán.

Los moabitas tuvieron firme control de la sección entre el río Arnón y el Zered. A veces fueron lo bastante fuertes para mantener toda la tierra al este del Mar Muerto.

Al sur del Zered reposa la región montañosa de Seir que perteneció a los edomitas a través de la mayoría de la historia del Antiguo Testamento. Era seca con colinas estériles, sin embargo con valles escondidos a través de desfiladeros estrechos. Los edomitas, y más tarde, los nabateanos que ganaron el control de área, se volvieron muy experimentados en encontrar y mantener la escasa agua que estaba disponible.

Aún otra ruta comercial seguía a la meseta oriental desde el interior del sur de Arabia hasta Mesopotamia. Era llamada la Carretera del Rey. Cualquiera que la controlara podía recoger impuestos de las muchas caravanas que comerciaban a lo largo del camino. Muchas batallas fueron peleadas a través de los años por el control de la Carretera del Rey.

La tierra fértil alcanza solamente 32-40 kms. (20-25 millas) al oriente del Jordán antes de que empiece la meseta aun más alta del Desierto Árabe. Discutiremos el desierto con más detalle más tarde.

Los amonitas vivieron al oriente de Galaad a lo largo de la margen del desierto. Es fácil ver por qué pelearon con Israel tan a menudo. Su tierra era árida mientras que los campos de Galaad eran verdes.

Marque las secciones de la Meseta Trans-Jordana:

Basán

Galaad

Moab

Edom

Coloree la meseta de amarillo.

Marque el Desierto Árabe en la margen oriental de su mapa.

Identifique la tierra de Amón entre Galaad y la margen del desierto.

Revisión de la Descripción de Palestina (Lecciones 2-4)

Identifique las montañas: (Marque las montañas en su mapa de repaso).

- _____ 1. Cubierto de nieve todo el año.
- _____ 2. Famoso por sus cedros.
- _____ 3. Justo fuera hacia el Mediterráneo.
- _____ 4. Está situado al oriente de la ciudad de Jerusalén.
- _____ 5. Montañas gemelas en cualquier lado de Siquem.
- _____ 6. La extensión de las montañas al occidente del Jordán.
- _____ 7. La extensión de las montañas al oriente del Jordán.
- _____ 8. El Jordán empieza como su cimiento.

Nombres para las personas y la tierra:

- _____ 1. Este nombre viene a nosotros de los romanos.
- _____ 2. La tierra es llamada así porque Dios se la prometió a Abraham.
- _____ 3. La tierra es llamada así porque los descendientes de Abraham heredaron la tierra.
- _____ 4. El nombre significa “extranjero” o “foráneo”.
- _____ 5. Las personas del reino sureño de Judá fueron las primeras llamadas por este nombre.
- _____ 6. Descendientes de Jacob.
- _____ 7. La tierra es llamada así a causa de una rama particular de los descendientes de Cam que se establecieron allí.
- _____ 8. El nombre con el que llamamos a estas personas hoy día.

Identifique los cuerpos de agua: (Marque los ríos en su mapa de repaso).

- _____ 1. El principal río de la tierra.
- _____ 2. Desemboca en el Mar Muerto desde el oriente.
- _____ 3. Fluye en el Mar Muerto desde el sur.
- _____ 4. Desagua la porción occidental del Valle de Jezreel.
- _____ 5. El lago de agua fresca más bajo del mundo.
- _____ 6. Llamado el Gran Mar en la Biblia.
- _____ 7. Este lago ha sido drenado.
- _____ 8. El punto más bajo en la tierra encontrado sobre el planeta.
- _____ 9. El nombre significa la “mitad de la tierra”.
- _____ 10. El uadi que formó la frontera sureña de Israel en la línea costera.
- _____ 11. Nombre bíblico para el Mar Muerto.
- _____ 12. El río entre el Mte. Líbano y las colinas de Galilea.

Naciones: (Marque las naciones en su mapa de repaso).

- _____ 1. El pueblo que controlaba la tierra entre los ríos Arnón y Zered.
- _____ 2. Controlaban el valle costero del sur
- _____ 3. Se volvieron a la ruta del mar muy al principio porque su planicie costera era muy estrecha.
- _____ 4. Vivían en la margen del desierto.
- _____ 5. El Mte. Seir era su plaza fuerte.
- _____ 6. Reclamaron a Basán muy al principio en la historia de Israel.

Distancias:

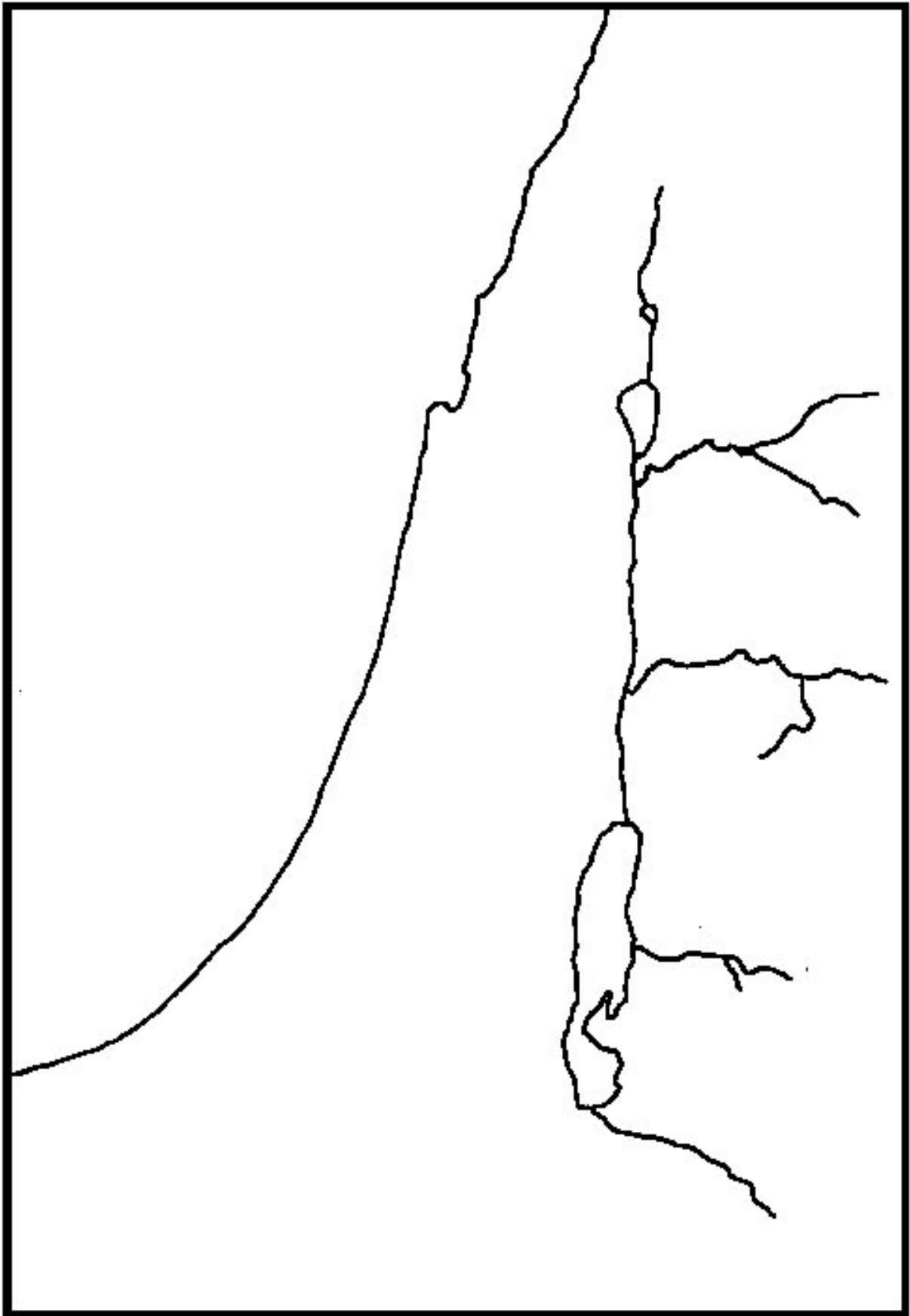
- _____ 1. Desde Dan hasta Beersheba.
- _____ 2. Desde los picos del Mte. Hermón hasta el Mar Muerto.
- _____ 3. Longitud total del Valle de la Gran Hendedura.
- _____ 4. La anchura de Canaán en el norte.
- _____ 5. La anchura de Canaán en la extremidad sureña del Mar Muerto.
- _____ 6. La distancia desde Jerusalén hasta Jericó.
- _____ 7. La longitud del lecho del río Jordán.
- _____ 8. La distancia desde el río Jordán hasta la margen del desierto Árabe.
- _____ 9. Desde Jope hasta Gaza.
- _____ 10. Desde el río Leontes hasta el valle de Jezreel.

Ciudades: (Marque las ciudades en su mapa de repaso).

- _____ 1. La ciudad más hacia el norte en el control usual de Israel.
- _____ 2. Los mejores puertos naturales en la tierra.
- _____ 3. Herodes construyó un puerto artificial aquí.
- _____ 4. Una ciudad en el Neguev, construida alrededor de los pozos que Abraham excavó.
- _____ 5. La ciudad guardando el paso a través de la estribación del Carmelo.
- _____ 6. Un gran centro de comercio de los filisteos.

Identifique: (Marque las regiones en su mapa de repaso).

- _____ 1. Nombre las 4 zonas paralelas entre el Mar Mediterráneo y el desierto Árabe.
- _____
- _____
- _____
- _____ 2. El valle seco, escarpado al sur del Mar Muerto.
- _____ 3. El nombre hebreo del valle que significa “La Sementera de Dios”.
- _____ 4. El nombre griego para el mismo valle.
- _____ 5. La porción central de la llanura costera.
- _____ 6. El área muy seca y escarpada al sur de Canaán.
- _____ 7. El enrollado caliente, seco oriental.
- _____ 8. Las inclinaciones muy escarpadas en el lado occidental del Mar Muerto.
- _____ 9. El nombre para el Valle del Jordán hoy día.
- _____ 10. Las colinas bajas, quebradas, entre la llanura costera y la región montañosa de Judá.
- _____ 11. La ruta comercial a lo largo de la llanura costera.
- _____ 12. La ruta comercial que corre a lo largo de los picos de la colina montañosa en el lado occidental del Jordán.
- _____ 13. La ruta comercial a lo largo del altiplano trans-jordano.



Lección 6

Las Tierras del Antiguo Testamento

Ya hemos declarado que ninguna persona o nación existe sola. Imaginémonos a Palestina como el centro de una rueda y los otros países que la tocaban como los rayos de esa rueda.

Mapa #2 – Tierras bíblicas

Marque y numere su mapa.

Marque las direcciones. Nótese que este mapa está dibujado de manera que la línea norte-sur está situada transversalmente en el lado angosto de su página.

Encuentre a Palestina y trace una línea de puntos alrededor de éste de manera que pueda encontrarla rápidamente cada vez que la busque en su mapa.

Compare la escala de kilómetros (millas) en los Mapas #1 y 2.

Note la ubicación de los grandes cuerpos de agua y píntelos de azul.

Marque cada lugar en su mapa a medida que lo estudie.

Mesopotamia

Los ríos proveen fácil acceso al agua para el hombre y el animal, de manera que no es sorprendente que las primerísimas señales de civilización hayan sido encontradas en un extenso valle entre dos ríos muy grandes. El Tigris y el Eufrates brotan de las montañas de lo que ahora es Turquía y corren hacia el sudeste dentro del Golfo Pérsico. Sus fuentes están a menos de 160 kilómetros (100 millas) aparte.

El Tigris es un río rápido, turbulento, de 1850 kilómetros (1.150 millas) de largo. La antigua ciudad de Nínive era una de las ciudades más importantes construidas en sus orillas.

El Eufrates serpentea en su largo camino casi 2.735 kilómetros (1.700 millas) desde su nacimiento hasta el golfo. Aunque normalmente es un río mucho más calmado, puede causar gran daño. Hay extensa evidencia de que hubo numerosas veces cuando éste cambio de curso inesperadamente y devastó algunas ciudades construidas en sus orillas. El Antiguo Testamento lo llama a menudo al Eufrates el “Río Grande” o simplemente “el Río”. (Véase Gén. 15:18; Josué 1:4; 1 Reyes 4:21).

Una descripción del Huerto de Edén incluye los nombres de estos dos ríos, el Hidkel (Tigris) y el Eufrates. Dos ríos adicionales son nombrados, el Pisón y el Gihón. Su ubicación nunca ha sido encontrada (Gén. 2:8-14).

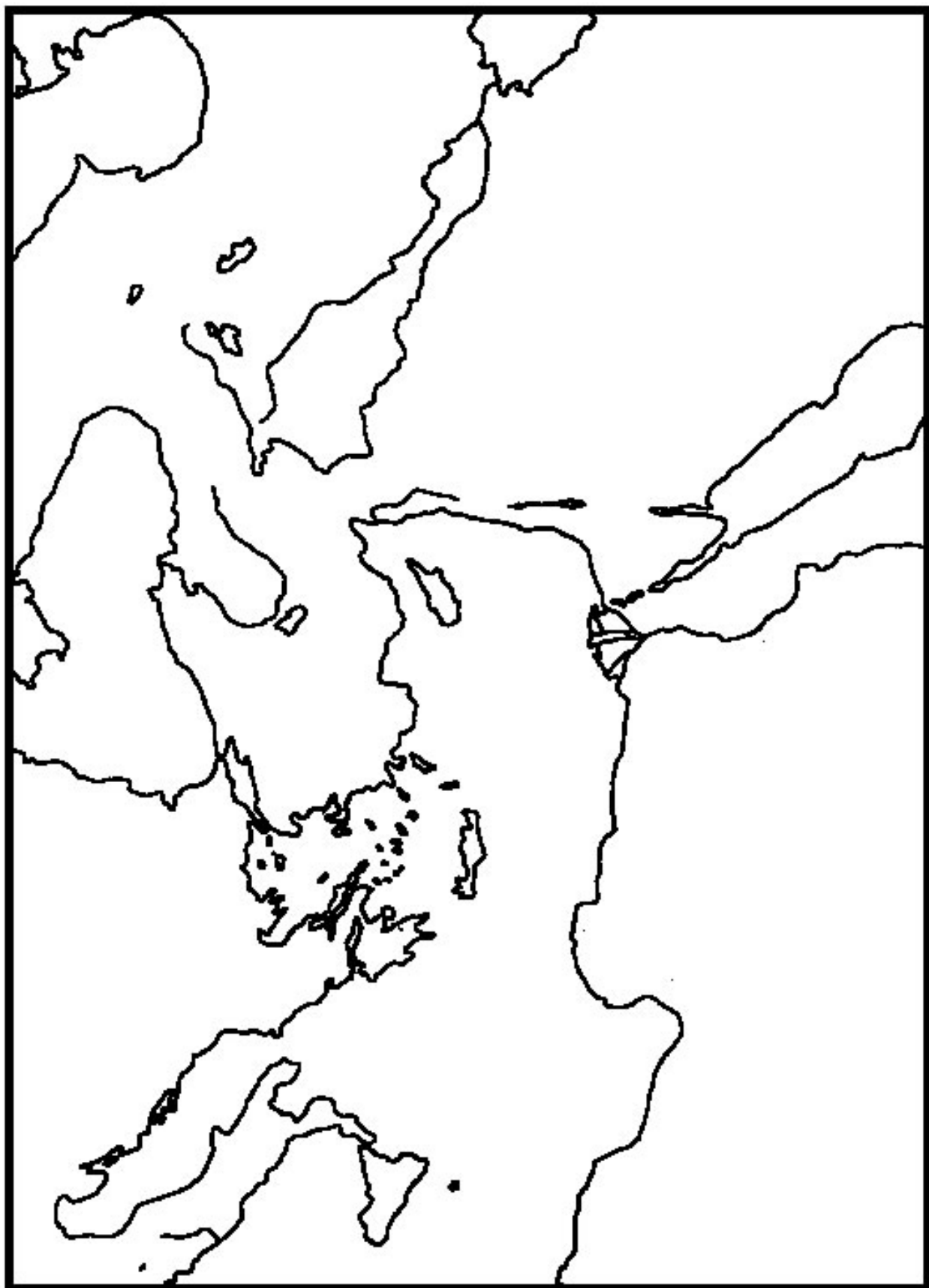
El extenso valle entre los ríos es llamado en el texto hebreo del Antiguo Testamento el Aram-Naharaim o el “Aram de los dos ríos”. Nuestra traducción española usualmente usa un término griego equivalente, Mesopotamia, “entre los ríos”. Este término apareció primero en uso extenso durante los años del silencio bíblico entre Malaquías y Mateo cuando el reino griego-sirio tenía el control de la región. Por tanto, la mayoría de las traducciones españolas en el uso común dicen Cusan-risataim de Jueces 3:8-10 quien era el “rey de Mesopotamia”. Si usted lee el mismo pasaje en un lenguaje moderno de la Biblia (tal como la Nueva Versión Internacional), él estará descrito como el “rey de Aram-Naharaim”. Ambos términos se aplican al valle entre los ríos Tigris y Eufrates.

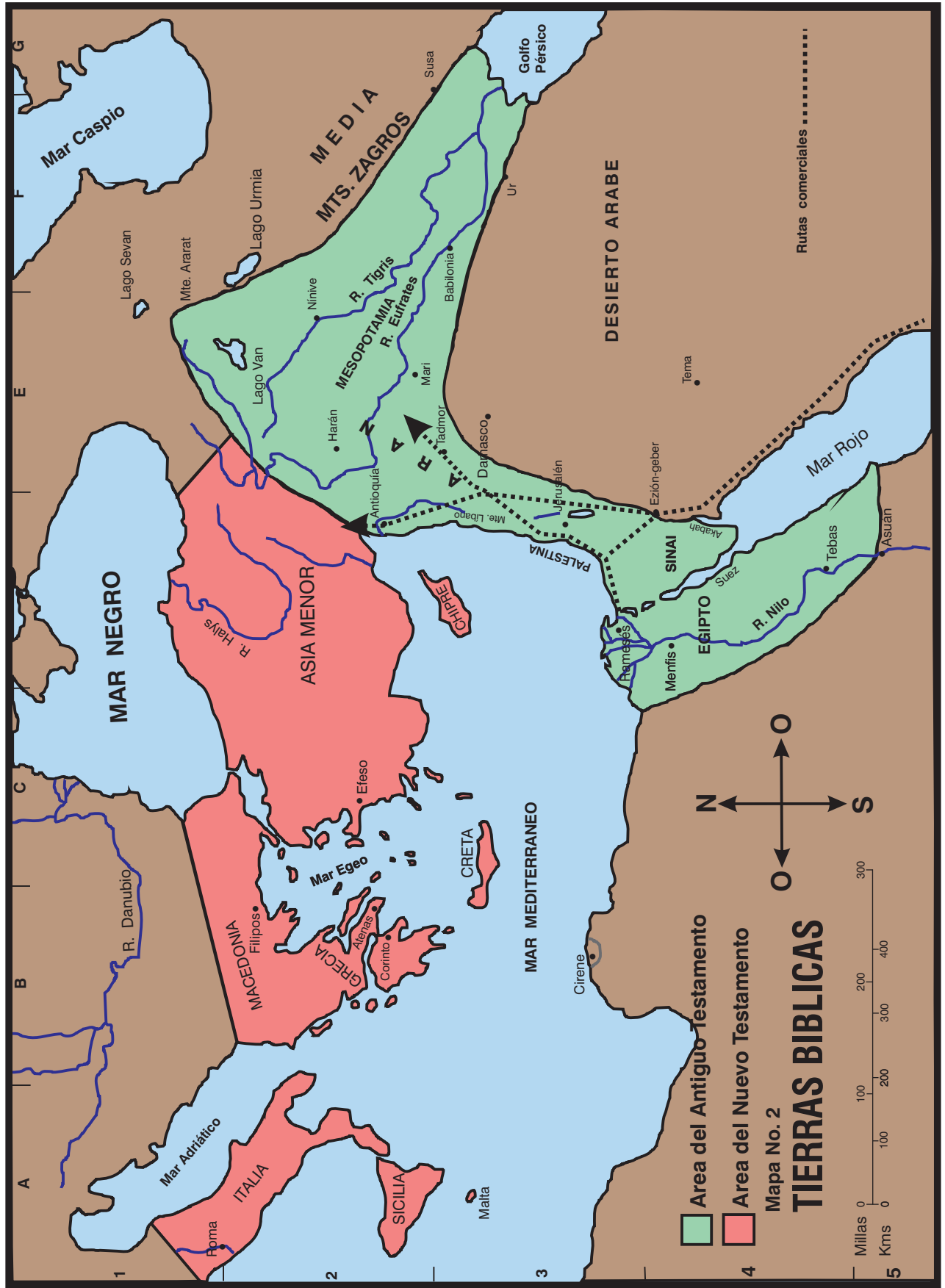
Usaremos la palabra Mesopotamia para referirnos a toda el área extendiéndose desde el Golfo Pérsico en el sur hasta los montes del Ararat en el norte. Recuerde, este es un término *geográfico* antes que un término *político*. En otras palabras, nunca hubo una nación de personas llamada los “Mesopotámicos” que conquistaron otro pueblo. En lugar de eso, es una región donde surgieron y cayeron muchas naciones a través de los años. Los primerísimos Acadios y Sumerios eran de Mesopotamia. Más tarde, los grandes imperios asirios y babilonios se originaron allí.

Algunas veces el término Aram está unido con otra palabra para especificar una ubicación particular. Por ejemplo, Jacob encontró a sus esposas en Padan-Aram hacia el norte de Mesopotamia cerca a la ciudad de Harán (Gén. 28:2). Aram parece haber significado “altura” originalmente e indudablemente fue usada como un término geográfico para la alta planicie que se extiende desde las montañas del Líbano cerca al Mar Mediterráneo hasta los superiores ríos Tigris y Eufrates. Esta planicie también fue el hogar para los descendientes de Aram, el hijo de Sem, un hijo de Noé. Los hebreos también vinieron a través de Sem y por tanto, estuvieron estrechamente relacionados con los arameos.

Marque los ríos Tigris y Eufrates. Marque el valle entre los ríos de Mesopotamia. Marque las montañas del Líbano. Marque la planicie entre los Líbanos y el río Tigris en Aram.

Los pueblos marcaron de puntos a Mesopotamia y Aram desde los albores de la civilización. A medida que los años pasaron, los pueblos crecieron en ciudades capaces de conquistar y controlar a sus vecinos. Surgieron ciudades-estado con su propio rey, capaces de tener más o menos territorio dependiendo de su fortaleza. Las ciudades empezaron a construir murallas macizas de ladrillos de lodo seco para protegerse a sí mismos de sus enemigos. Notablemente grados de tecnología avanzada desarrollaron. Fueron usados los





primerísimos sistemas de irrigación. Fue inventada la rueda. Las personas usaron los metales para hacer sus herramientas. Los sistemas matemáticos que aún usamos fueron empezados. (Por ejemplo, aún dividimos un círculo en 360 grados como lo hicieron los Sumerios).

Quizás lo más importante para la historia, fue empezada la primera forma de escritura. La escritura cuneiforme empezó como un tipo de escritura-dibujo y se desarrolló en un sistema por medio del cual los sonidos y las sílabas eran representados con caracteres cuneiformes. Grandísimas bibliotecas de escritura cuneiforme han sido encontradas en las ruinas de las ciudades antiguas. Algunos de los documentos datan tan temprano como los 3.000 A.C. – aproximadamente 1.000 antes de Abraham.

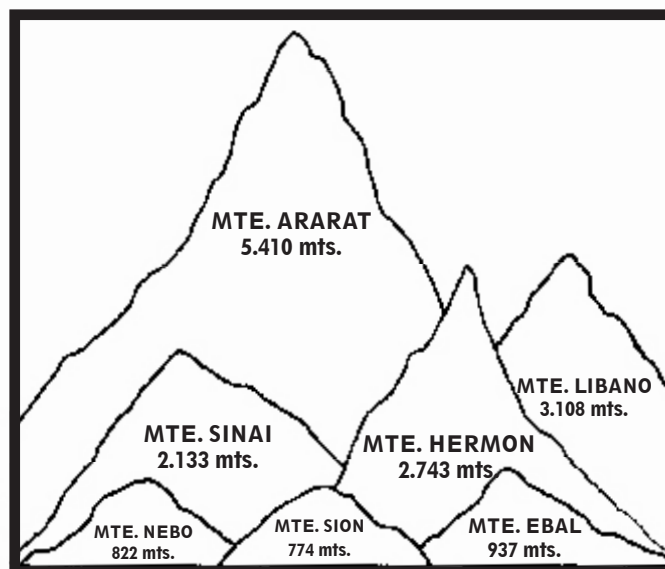
Los imperios de Mesopotamia y las ciudades-estado de Aram llegaron a entrar en contacto frecuente con el pueblo de Dios viviendo en la pequeña tierra de Canaán. Las ciudades-estado arameas de Harán, Damasco, Zoba y otras, son mencionadas a menudo en la Biblia. En raras ocasiones, los israelitas y los arameos unieron sus fuerzas para pelear contra algún enemigo común (véase 2 Reyes 15-16). Muy a menudo, pelearon sobre las líneas fronterizas. La ciudad-estado de Damasco llamada Siria fue uno de los enemigos más molestos de Israel durante los días de Acab y los años siguiendo inmediatamente. Han sido hechos descubrimientos recientes muy interesantes en la ciudad aramea de Ebla.

Las tribus arameas desarrollaron un alfabeto avanzado haciendo su lenguaje menos difícil de manejar que los escritos cuneiformes de la Mesopotamia del sur. Gradualmente, el arameo se convirtió en el idioma oficial de los grandes imperios mesopotámicos. El idioma hebreo de los judíos y el idioma arameo tenían muchas similitudes. A medida que pasaron los años, y los judíos fueron llevados a la cautividad por los asirios y los babilonios, regularmente empezaron a usar el arameo. El hebreo permaneció como su idioma oficial para sus escrituras, pero el arameo era el idioma común en sus vidas diarias. Casi sin duda que el arameo fue el idioma que Jesús y Sus discípulos usaron más a menudo mientras caminaban por las colinas y valles de Palestina.

Una cadena montañosa corre aproximadamente paralela al río Tigris. La extensión es llamada los Montes Zagros y los picos con un promedio de 2.743 metros (9.000 pies) de altura, comparable al monte Hermón en Palestina. Habían desfiladeros a través de las montañas, y hubo comercio entre los pueblos viviendo en cualquier lado de ellas. Los descendientes de Jafet, el hijo de Noé, conocidos como los medos, desarrollaron una civilización al oriente del Zagros. No juegan una parte en la historia de la Biblia hasta mucho después en la historia del Antiguo Testamento cuando se unieron a los persas para formar el gran imperio medo-persa.

Los montes de Ararat son una extensión alta y escarpada de Mesopotamia cerca a mitad de camino del mar Negro y el mar Caspio. Son unas montañas muy altas y muy escarpadas – formadas en su mayor parte de lava. Los picos alcanzan los 6.096 metros (20.000 pies) por encima del nivel del mar, comparable a lo más escarpado de las Rocosas de los EE.UU. Nadie conoce el lugar exacto donde Noé salió del arca, aunque la tradición marca una montaña particular de dos picos gemelos. En vista de que las montañas son tan escarpadas, son virtualmente inhabitables ahora como lo fueron en los días bíblicos. Ellas formaron una barrera natural para viajar entre los pueblos viviendo a cualquier lado del recorrido. Por tanto, los descendientes de Jafet que se establecieron al norte de las montañas no juegan ningún papel en la historia de la Biblia.

Marque los Montes Zagros y Ararat. Marque Media.



El Desierto Árábigo

El inmenso desierto árábigo está situado inmediatamente al sudoeste del río Eufrates. Cubre casi 1.609.300 kilómetros cuadrados (1.000.000 millas). Actualmente es una extensión del desierto del Sahara que cruza África del norte y es interrumpido por el río Nilo y el mar Rojo que es lo siguiente que estudiaremos.

En los días de la Biblia, Arabia era observada como un lugar misterioso, mítico – un almacén de especias y otros valores. El pueblo árabe que tocó la historia de la Biblia más estrechamente era miembro de una tribu nómada y comerciante, algunos de ellos muy ricos. Las tribus errantes hicieron su vivir por medio de las rutas comerciales que empezaban en lo profundo al sureste de Arabia e hicieron sus caminos hacia las ricas civilizaciones de Egipto, Mesopotamia y Asia Menor. Las gomas de los árboles árabes del incienso y de mirra eran especialmente valoradas como perfume e incienso.

Mucho de Arabia aún es un misterio para nosotros hoy día. Por supuesto, enormes campos de petróleo han sido encontrados allí, y Arabia Saudita afecta fuertemente la economía de nuestro mundo moderno. Recientemente, en Arabia Saudita ha habido un despertamiento del interés en la arqueología y en la historia pre-islámica del área. Quizás estos estudios contesten algunas de las preguntas acerca del papel del área en la historia antigua.

El desierto no es una vasta duna de arena como uno pudiera imaginar. Es una alta planicie con suficiente cantidad de lluvia que cae durante tiempo determinado en el interior y al sur para una población considerable. Los arqueólogos modernos han encontrado que aún la porción sur-centro de Arabia, ahora llamada “el cuarto vacío”, una vez sostuvo ciudades principales. Las secciones central y norteña son una llanura árida que puede sostener solamente a los beduinos pastores, nómadas.

A través de los años de historia, oleadas sucesivas del pueblo semita se han vaciado de Arabia hasta las fértiles tierras de Mesopotamia, Aram, y Canaán. Cerca del 2.000 A.C., los amorreos vinieron del desierto y establecieron ciudades desde Egipto hasta Babilonia. Algunas 20.000 tablillas de barro han sido recuperadas de la ciudad amorrea de Mari desde casi esta fecha. Los caldeos de Babilonia vinieron de la sección del desierto justo al noroeste del Golfo Pérsico. Cerca del 500 A.C., un pueblo llamado los nabateos se trasladaron a Edom, justo al sur del mar Muerto. Eran un pueblo fuerte e ingenioso que aún tenían predominio sobre mucho del norte de Arabia en los días de Jesús. Luego, alrededor del siglo 7° después de Cristo, el pueblo islámico se dispersó de Arabia en todas direcciones. Obligaron a las ciudades capturadas a aceptar su religión sobre la amenaza de la muerte. De esta manera, los “árabes” aún juegan el papel más importante hoy día en las políticas del área.

Hay inmensos lechos de lava inmediatamente al oriente y nordeste de la tierra de Canaán, más grande que la Canaán misma. Por tanto, los reyes de Palestina nunca pudieron expandirse hacia el oriente. Las caravanas de mercaderes decidieron viajar alrededor del desierto antes que cruzarlo. La pequeña tierra de Canaán yace directamente en la ruta de todo el comercio desde el sureste de Arabia hasta Mesopotamia o hasta los reinos en el litoral norteño del Mediterráneo. En la misma forma, las caravanas desde Egipto siguieron la ribera del mar y viajaron al norte a través de Canaán antes que ir exactamente al oriente hasta Mesopotamia.

Varios lugares en Arabia son mencionados en la Biblia tal como Dedán, Tema, Ofir, Seba, y otros. No obstante, la mayoría de las veces, eran considerados un lugar para ser evitado.

Marque Arabia. Mire el mapa #4 para ver la lava que yace cerca a Canaán. Note las rutas comerciales.

Egipto

Ahora vayamos al occidente y miremos en ese sitio de otra antigua civilización. Casi al tiempo en que los sumerios estaban floreciendo en Mesopotamia, emergió un avanzado reino egipcio. Los arqueólogos han encontrado inscripciones escritas en los jeroglíficos egipcios que datan de casi el mismo tiempo como los más antiguos escritos cuneiformes. También, estaba un estilo pictográfico de escritura pero no parece haber alguna conexión directa entre las dos. En contraste a la escritura cuneiforme que cambió de la pictográfica a la escritura silábica, el estilo jeroglífico permaneció básicamente el mismo durante 3.000 años. Los egipcios desarrollaron otros dos estilos de escritura que usaron a medida que su historia progresó, pero continúan usando los jeroglíficos en sus monumentos.

El Egipto antiguo consistía enteramente del angosto valle del río Nilo y el delta que se forma antes de desembocar en el Mediterráneo. Podría ser dicho que la tierra se parece a una flor de loto con un tallo largo, angosto y un capullo en forma de abanico en la cima. En cualquier lado del valle hay solamente desierto. En efecto, en un área de por encima de los 9.655.800 kilómetros cuadrados (6.000.000 de millas) al otro lado de la cumbre de África, el valle del Nilo es el único punto a ser encontrado de agua abundante y tierra fértil.

Egipto ha sido llamado el “don del Nilo”. Aún hoy día, el 99% de las personas viven en un 4% de la tierra, y el área que puede ser irrigada por el Nilo. El valle es muy angosto, promediando en anchura de 1 a 38 kilómetros (1 a 24 millas). A medida que el río se acerca a la costa, se desparrama en un delta de 185 kilómetros de ancho (115 millas) en su punto más dilatado y cerca de 201 kilómetros de largo (125 millas). El delta era regado por siete afluentes principales del Nilo en antiguos días mas numerosas vías acuáticas y canales de irrigación. Hoy día hay solamente dos afluentes principales del río. Son 965 kilómetros (600

millas) desde la Primera Catarata del Nilo en Asuán hasta la costa del Mediterráneo.

El Nilo es el río más largo del mundo. Son 6.598 kilómetros (4.100 millas) desde su nacimiento en el África ecuatorial hasta la costa del Mediterráneo. Es uno de los pocos ríos en el mundo que fluye hacia el norte. Los vientos prevalecientes desde el mar hacían el viaje por el río muy fácil. Si uno quería zarpar hacia el sur, ponía en su lugar sus velas y dejaba que los vientos prevalecientes lo llevaran. Si quería ir al norte, ponía en el suelo sus velas y dejaba que la corriente del río llevara el bote.

No hay lluvias en absoluto en el Alto Egipto. Hay cerca de 20 centímetros (8 pulgadas) de lluvia por año en el delta. Nuevamente por vía de comparación, Alabama tiene cerca de 127 centímetros (50 pulgadas) por año. La falta casi total de lluvias significa que el bienestar de las personas dependía totalmente de la inundación del Nilo. El volumen de agua en el río es 16 veces más grande durante la temporada de creciente de agosto y septiembre que lo que es en el mes más seco de abril. El Nilo es un río muy regular, confiable, pero hubo algunos años cuando las crecientes no fueron tan grandes como era usual y ocurrieron grandes hambrunas.

Los egipcios primitivos nunca encontraron las fuentes del río ni la causa de sus crecientes. En vista de que ellos eran completamente dependientes del Nilo por su agua dadora de vida, es de sorprenderse poco que decidieran que era su dios. La plaga del agua convertida en sangre fue un golpe directo contra este dios. La plaga del trueno y granizo habría sido doblemente alarmante a una tierra de pocas lluvias.

El delta era notablemente fértil, y la civilización era próspera, con habilidades altamente desarrolladas. Los egipcios fueron los primeros en construir estructuras de piedras monumentales. Sus pirámides aún permanecen como testimonio puro de la alta inteligencia de la humanidad primitiva. Ellas fueron construidas mucho antes de que Dios llamara a Abraham de Ur de los Caldeos. Los egipcios fueron los primeros en instalar un calendario de 365 días. Tenían 12 meses de 30 días con 5 días de fiesta al final de su año. Fueron únicos en el mundo antiguo en sus habilidades médicas. Podían llevar a cabo operaciones delicadas.

Nótese que hay un gran mar al norte y desiertos a cada lado. La inaccesibilidad a Egipto ayuda a explicar cómo su civilización pudo desarrollarse tan intocable e incambiable como lo hizo a través de los años. Su gobierno era unido en lugar de estar compuesto de ciudades-estado que guerreaban como las de Mesopotamia. Por tanto, no había ciudades amuralladas ni ejército permanente en Egipto. Fueron capaces de dirigir sus habilidades de construcción en otras direcciones.

Hasta la fecha, los arqueólogos no han sido capaces de encontrar alguna evidencia del viaje de los israelitas en Egipto. No obstante, después que Israel se convirtió en una nación separada en Canaán, todo hecho conocido acerca de Egipto de la Biblia es sustentado por la historia. El hecho quizás de que no haya registros egipcios de las plagas realmente comprueba la narración bíblica. Ningún pueblo tan orgulloso habría querido registrar su humillación a manos de un grupo de pastores esclavos odiados y se habrían tomado la molestia de ver que toda evidencia de tal suceso fuera borrada completamente.

Marque el Río Nilo y Egipto.

El Desierto del Sinaí

Un gran cuerpo de agua yace al sudeste de Egipto. Es el Mar Rojo que desemboca en el Océano Índico 2.413 kilómetros (1.500 millas) al sur de Egipto. Tiene dos brazos en la extremidad norteña: el Golfo de Suez y el Golfo de Akabah. Esta porción superior del Mar Rojo es la única parte que tiene un papel en la historia bíblica. Usted podrá reconocer el nombre Suez porque el Canal de Suez une el Mar Rojo con el Mediterráneo y es un eslabón importante en nuestras modernas vías acuáticas. Por supuesto, no estaba en existencia en los días bíblicos.

El Golfo de Suez es de 321 kilómetros (200 millas) de largo y el Golfo de Akabah es de 160 kilómetros (100 millas) de largo. Entre los dos brazos, hay una península en forma triangulada llamada el Desierto del Sinaí. Este es donde los israelitas anduvieron errantes durante cuarenta años después que salieron de Egipto.

“Desierto” ciertamente describe esa área. La palabra bíblica, desierto, se refiere a cualquier clase de área escarpada, no cultivable, en su mayor parte inhabitada. El Sinaí es una alta planicie con colinas escarpadas, lisas y muy pocos saltos de agua. Hubo ciertos oasis donde el agua y el pasto podían ser encontrados, pero ciertamente ninguna compañía de personas tan grande como los israelitas podrían haber sobrevivido allí sin la ayuda de Dios.

Marque el Desierto del Sinaí

El Fértil Creciente

La tierra fértil extendiéndose desde el Golfo Pérsico a través de Mesopotamia y volteando en curva al sur a través de Palestina ha sido llamada el Fértil Creciente. Algunas autoridades incluyen a Egipto en el Fértil Creciente, aunque está separada del resto por la estéril península sinaítica. Toda la historia del Antiguo Testamento ocurre en este medio círculo de tierra (incluyendo Egipto).

El completo Fértil Creciente es igual a casi 1/3 del área de tierra continental de los Estados Unidos. Si pudiéramos colocar su línea este-oeste a través de la línea norte-sur de los Estados Unidos, se ajustaría fácil-

mente entre el Océano Atlántico y el Río Misisipi. Son aproximadamente 1.609 kilómetros (1.000 millas) exactamente desde Egipto oriental hasta la inclinación norteña del Golfo Pérsico. También son casi 1.609 kilómetros (1.000 millas) desde Egipto hasta las montañas del Ararat. Pero note estos puntos en su mapa. La mayoría de la tierra entre Egipto y el Golfo Pérsico es desierto. Esto nos ayuda a ver cuán pequeña es la tierra en nuestros días de rápida comunicación y viajes. Habría parecido mucho más grande en sus días.

Coloree el Fértil Creciente con verde. Incluye la tierra occidental de los Montes Zagros, al norte las Montañas del Ararat, Mesopotamia, Palestina y Egipto. Esquive el Desierto Árábigo. Coloree la Península del Sinaí, no a causa de su fertilidad, sino porque es parte de la historia bíblica.

-o-o-o-o-o-o-o-o-o-

Ahora su mapa deberá mostrar todas las tierras necesarias para un estudio del Antiguo Testamento. Hubo muchos otros pueblos en existencia y muchas otras naciones, pero no entraron en contacto directo con el pueblo de Dios durante estos siglos.

Las Tierras del Nuevo Testamento

El Antiguo Testamento apenas menciona las tierras en la ribera norteña del Mar Mediterráneo aunque había personas viviendo allí más temprano que los israelitas que vivieron en Canaán. Por ejemplo, hubo un reino hitita muy avanzado al norte del río Halys en la norteña Asia Menor. Ellos comerciaban libremente con las tribus del Fértil Creciente. Abraham compró una cueva en la cual sepultar a su esposa de un hitita que por casualidad vivía en Canaán (Gén. 23). No obstante, la nación de los hititas nunca entró en conflicto directo con Israel, de manera que la Biblia no se toma el tiempo para decirnos algunos detalles acerca de ellos.

Hubo una civilización altamente desarrollada en la isla llamada Creta, pero la Biblia no se ocupa del pueblo hasta que un grupo de ellos invadió el sur de Palestina y se convirtió en uno de los más molestos enemigos de los israelitas, los filisteos.

Marque el Río Halys y la isla de Creta en el Mapa #2.

El énfasis se traslada para los tiempos del Nuevo Testamento de Egipto y Mesopotamia al mundo mediterráneo. Palestina ya no estaba más bajo el control de las enormes potencias del Fértil Creciente. El Antiguo Testamento cierra con el minúsculo país de Judá bajo el control de los persas que tenían su capital al oriente del río Tigris. Durante el período entre Malaquías y Mateo, los persas fueron derrotados por los griegos en la margen de Europa.

El ejército griego, bajo el liderazgo de Alejandro Magno, pasó arrasando a través de todas las tierras que hemos estado estudiando reclamando todo en su trayectoria. Alejandro conquistó todo el camino hasta el río Indo en la margen de la India, muy lejos de nuestros mapas al oriente. Alejandro mismo murió pronto y su imperio fue dividido entre sus generales. Alejandro y todos sus generales estaban convencidos de que la filosofía griega era la más grande que el mundo había visto, y determinaron divulgar su cultura a través del territorio conquistado, algunas veces por la fuerza. Por tanto, el idioma griego, sus costumbres, y su cultura se esparció desde Grecia en la margen de Europa hasta la frontera de la India. La gran influencia griega permaneció como la fuerza cultural más brillante en las tierras por los siguientes varios siglos. Muchos de nuestros propios filósofos pueden ser remontados hasta el pensamiento de los griegos.

Marque Grecia

Roma estaba surgiendo al poder también durante los años del silencio bíblico. Al principio conquistaron el territorio al norte y al occidente del área mostrada en nuestros mapas de las tierras bíblicas. Su territorio se extendió hasta el Océano Atlántico para incluir lo que ahora es España. Gradualmente, dirigieron su atención al oriente y empezaron a reclamar las provincias que yacen en el mar Mediterráneo. Palestina misma cayó en manos de Roma en el 63 A.C. Por supuesto, este era el imperio en el poder en los días del ministerio personal de Cristo y durante los primeros días de la iglesia.

Roma consideró a Palestina un estado fronterizo estratégico a causa de su ubicación. Roma quería controlar todo el mar Mediterráneo. Tuvieron éxito en ganar todas las costas durante los años inmediatamente precediendo al nacimiento de Cristo, pero Palestina era un lugar de problemas constantes. Una tribu árabe llamada los Nabateos controlaba el desierto inmediatamente al sur y al oriente de Palestina. Ni aún habían sido conquistados por Roma en los días de Jesús. Un pueblo llamado los partianos habían ganado el control de Mesopotamia y la antigua Persia y habían establecido un imperio que Roma nunca procuró derrotar.

Los judíos se sintieron agraviados por el control romano de sus tierras y constantemente estuvieron buscando las formas de vencerlos. Roma, mientras tanto, constantemente estaba buscando las formas de fortalecer su dominio porque necesitaba a Palestina para completar su control del Mar y como una zona amortiguadora de choques contra los pueblos enemigos en su frontera. De esta manera, fue colocado el cimiento para encarnizados conflictos.

Marque Roma

Cuando la Biblia habla de Asia, se está refiriendo a una provincia romana en la costa norteña del Mar Mediterráneo en lo que hoy día es conocido como Asia Menor. Roma había dividido la península en nueve provincias para un fácil gobierno. Las ciudades localizadas en la región eran lugares ocupados, prósperos en los días del Nuevo Testamento. El libro de Hechos sigue a Pablo a medida que lleva el evangelio a las

costas norteñas del Mediterráneo en la península de Asia Menor. Fue tomado como prisionero por Roma misma. Aunque era un prisionero a causa de su fe en Cristo, no dejó de predicar a todos a su alcance.

La isla de Chipre, Creta, Malta y Patmos, todas ellas juegan una parte en la historia del Nuevo Testamento. Pablo esperaba ir a España (lejos de nuestros mapas al occidente) para predicar. No tenemos forma de saber con seguridad si pudo hacer el viaje después de su primer encarcelamiento en Roma.

Los judíos estaban dispersos por todas las tierras mostradas en nuestros mapas para los días del Nuevo Testamento. Pablo o uno de los otros hombres podían ir a casi cualquier ciudad y encontrar una sinagoga de judíos reuniéndose para adorar en el Día de Reposo. Ya conocían las escrituras del Antiguo Testamento y deberían haber estado preparados para la historia de Cristo. Desafortunadamente, muy a menudo, los judíos se apartaron en incredulidad mientras que los gentiles se quedaron para escuchar las buenas nuevas.

Marque Asia Menor y Chipre. Ahora coloree con naranja todos los lugares que usted ha marcado para la historia del Nuevo Testamento. Por supuesto, Palestina jugó un papel sobresaliente en ambos períodos.

-0-0-0-0-0-0-0-0-0-

Ahora su mapa #2 deberá mostrar toda el área tocada directamente por los personajes de la historia bíblica. Miraremos cada área más de cerca a medida que avancemos en el estudio de la historia. Estos son lugares donde vivieron los personajes de la Biblia, por tanto, es su geografía la que ayudó a formar las vidas de tales hombres como Abraham, David, Pablo, y otros.

Nuestro estudio desde este punto observará cómo Dios despliega Su plan de redención para toda la humanidad.

Hoja de Trabajo Revisión de Todas las Tierras Bíblicas (Lecciones 6 y 7)

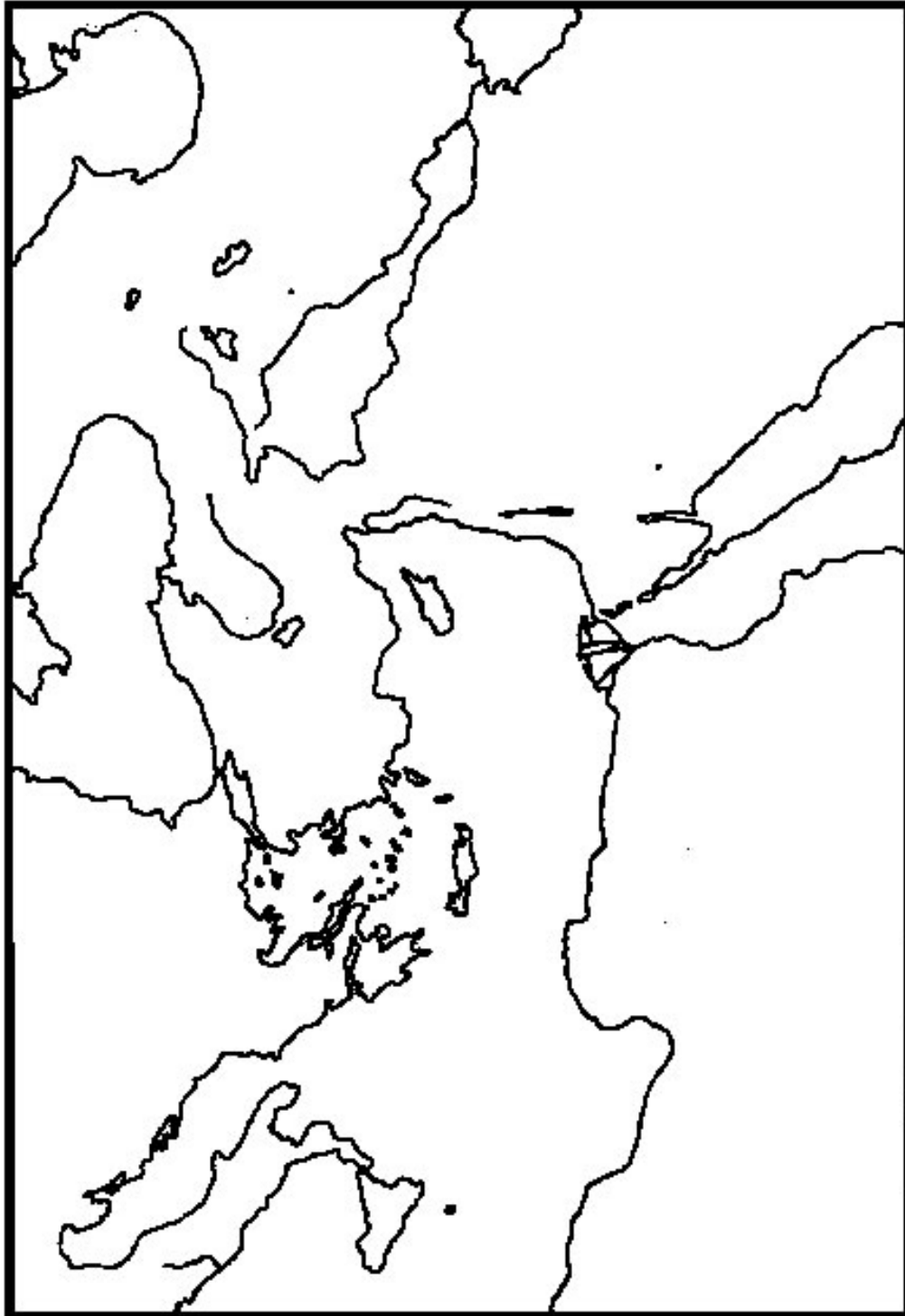
Marque cada uno de estos lugares en el mapa de revisión. Trate de hacer su trabajo en el mapa *de memoria*.

- | | | |
|---------------------|------------------------|----------------------|
| 1. Mesopotamia | | |
| 2. Mte. Ararat | 9. Egipto | 16. Golfo de Akabah |
| 3. Río Tigris | 10. Río Nilo | 17. Roma |
| 4. Golfo Pérsico | 11. Mar Rojo | 18. Chipre |
| 5. Fértil Creciente | 12. Desierto del Sinaí | 19. Asia Menor |
| 6. Río Eufrates | 13. Golfo de Suez | 20. Mar Mediterráneo |
| 7. Arabia | 14. Reino Hitita | 21. Creta |
| 8. Aram | 15. Grecia | 22. Sumer |

Los nombres enlistados arriba pueden ser usados más de una vez o no en absoluto. Escriba el número del nombre en el correspondiente espacio en blanco que está debajo.

- _____ 1. Una nación primitiva en Asia Menor.
- _____ 2. Los israelitas anduvieron errantes aquí después que dejaron Egipto.
- _____ 3. Toda la historia del Antiguo Testamento ocurre aquí.
- _____ 4. El arca reposó aquí.
- _____ 5. Ubicación de Sumer, Babilonia, y probablemente el Huerto del Edén.
- _____ 6. El Tigris y el Eufrates desembocan en éste.
- _____ 7. El río más largo en el mundo.
- _____ 8. Imperio en el poder durante el ministerio de Cristo.
- _____ 9. Hogar de los descendientes de Aram, hijo de Sem, hijo de Noé.
- _____ 10. Región en las costas norteñas del mar Mediterráneo.
- _____ 11. Región donde se originaron los jeroglíficos.
- _____ 12. El cuerpo de agua más grande en las tierras bíblicas.
- _____ 13. Hogar de muchas tribus nómadas y comerciantes.
- _____ 14. Mesopotamia es la tierra entre estos dos ríos.
- _____ 15.
- _____ 16. Imperio dirigido por Alejandro Magno.
- _____ 17. Los dos brazos del Mar Rojo.

- _____ 18.
- _____ 19. Lugar donde empezó la escritura cuneiforme.
- _____ 20. La isla mediterránea más cerca a Palestina.
- _____ 21. El hogar original de los filisteos.
- _____ 22. Otro nombre para Aram-Naharaim.
- _____ 23. Desemboca en el océano Indico.
- _____ 24. El “don del Nilo”.
- _____ 25. A menudo referido en el Antiguo Testamento como el “río grande”.



Fechaando Los Eventos Bíblicos

Génesis 5 dice que Adán era de 130 años cuando su hijo Set nació. Set era de 105 años cuando su hijo Enós nació Si tomamos las figuras de las diez generaciones registradas mas la edad de Noé cuando empezó el Diluvio (Gén. 7:11), tendremos un total de 1.656 años. Esta figura indicaría que fueron exactamente 1.656 años desde la Creación hasta cuando Dios cerró la puerta del arca y empezó el Diluvio.

El capítulo 11 nombra diez generaciones desde Noé hasta Abraham. Estas cifras totalizan 390 años. Abraham era de 75 años de edad cuando dejó Harán (Gén. 12:4). Esto indicaría que fueron 465 años desde el diluvio hasta el tiempo que Abraham dejó Harán en su camino a la tierra de Canaán. El llamamiento de Abraham sería exactamente 2.121 años después de la Creación.

Isaac nació 25 años después cuando su padre Abraham tenía 100 años (Gén. 12:4; 21:5). Y así sucesivamente.

Si continuamos a través de toda la Biblia, notando cada acontecimiento de una fecha, resultaríamos con sistema de fechas para todos los eventos bíblicos. Este método colocaría la Creación aproximadamente 4.000 años A.C. Durante el 1.600 (D.C.), el Arzobispo Ussher de Armagh surtió este sistema en detalle, usando las referencias bíblicas más los hechos históricos a su disposición. Sus fechas empezaron a ser incluidas en los estudios de ayuda de las Biblias en inglés en el año 1701. Usted puede tener una Biblia hoy día que dé las fechas en las márgenes. Si es así, ellas pueden ser las cifras surtidas por Ussher hace mas de 300 años, o pueden haber sido actualizadas por descubrimientos más recientes. Trescientos años parecen mucho tiempo para nosotros, pero recuerde, Ussher mismo vivió 1600 años después del evento bíblico mas reciente. Recuerde, *¡ni su fechado ni cualquier otra nota marginal es inspirado!*

Los descubrimientos arqueológicos desde los días de Ussher han sido sorprendentes. Hoy día su fechado no es considerado exacto. Por ejemplo, Ussher fechó el Diluvio en el 2.349 A.C. ¡Sin embargo, la ciudad de Ur fue establecida *después* del Diluvio, y era una ciudad próspera 3.500 años antes de Cristo! Este período de 3.500 años no puede extenderse antes del Diluvio porque la arqueología ha mostrado, que aunque hubo inundaciones mayores en el río Eufrates, la ocupación de Ur no fue interrumpida por tal evento cataclísmico como un diluvio universal.

El conteo del tiempo es una cosa relativa. Todas nuestras vidas hoy día giran alrededor de nuestros relojes y calendario. Casi todo nuestro mundo usa el mismo calendario para marcar el tiempo. Asumimos que esto siempre ha sido así, pero eso es irrealista. En primer lugar, nuestro tiempo es contado desde el nacimiento de Cristo. ¿Qué acerca de todo el tiempo antes de que Él naciera? Solamente los judíos esperaban un Mesías. Ni aún ellos tenían una idea precisa de *cuándo* vendría. Por eso ellos ciertamente no pudieron contar su tiempo en esa forma.

Cada civilización primitiva tenía su propio sistema de marcar el tiempo: los sumerios, los egipcios, los israelitas, los griegos, los romanos (sólo por mencionar unos pocos). Los romanos fecharon sus años en términos de cuánto tiempo había pasado desde que la ciudad de Roma fue construida. El sistema griego estaba basado en un ciclo de cuatro años contados desde un juego olímpico hasta el siguiente. El año nuevo de los israelitas marcó el mes que salieron de Egipto (Ex. 12:2).

Todos los calendarios han sido estructurados básicamente alrededor del año solar, la distancia de tiempo que se toma la tierra para ir alrededor del sol una vez. Todos los pueblos pudieron calcular esto por el ciclo de las estaciones. Los meses han sido contados por el ciclo de la luna. Pero algunos calendarios tenían diez meses. Otros tenían doce meses cortos. Algunos eran extraordinariamente exactos – otros lejos de esto. Un primitivo calendario romano tenía diez meses comenzando en Marzo. ¡Parece haber *ignorado* 60 días en el invierno! Algunas veces un emperador romano añadió un mes a su año por simple capricho. En otros tiempos, los hombres sabios comprendieron que su calendario era incorrecto porque las estaciones no eran más largas llegando al tiempo correcto. De esta manera, el gobernador podía declarar que un cierto número de días fueran añadidos o sustraídos para componer la diferencia. Por ejemplo, Julio César añadió 90 días al año que sería el 46 A.C. en nuestro conteo en un esfuerzo por corregir el calendario romano.

Los egipcios empezaron su año nuevo el día de la estrella brillante Sirio en su firmamento. Fue cerca al mismo tiempo en que el agua empezaba a retornar al río Nilo. Empezaban su año con una celebración seguida por la plantación de sus nuevos granos. Era un calendario extraordinariamente exacto, pero no incluía el día extra que viene cada cuatro años en nuestro calendario. Los científicos egipcios sabían que el día era necesario, y su gobernador Tolomeo III proclamó un edicto para que el día extra fuera añadido pero el pueblo lo rehusó. Doscientos años después, Julio César vino, revisó el calendario, e incluyó el día extra (el calendario juliano). Su calendario no fue guardado exactamente por algunos años. Ambos, Tolomeo III

y Julio César vivieron durante los años del silencio bíblico entre Malaquías y Mateo.

Gradualmente, el calendario juliano llegó a ser aceptado, y nuestros ancestros lo guardaron hasta 1582 D.C. cuando el Papa Gregorio XIII desprendió 10 días de su calendario porque éste estaba corriendo demasiado rápido, basado en las figuras en los días de César. Ahora, un día extra es añadido cada cuatro años excepto en los años-siglo que no pueden ser divididos por 400. Los científicos nos dicen que esto es aún 26 segundos demasiado rápidos cada año – pero le tomaría 3.000 años para que esto avanzara un día completo. Los ingleses y sus colonias americanas aceptaron el calendario “Gregoriano” en 1752. Eso retrocedió el calendario Inglés 11 días completos. De esta manera, Septiembre tuvo solamente 19 días ese año. Los campesinos no entendieron por qué había ocurrido esto, ¡y hubo motines en las calles porque pensaron que el rey les había robado 11 días de salario!

Rusia aceptó el calendario gregoriano en 1919; Grecia en 1923; Turquía en 1928; y China en 1929. La porción musulmana del mundo aún usa un calendario basado en la fecha de la huida de Mahoma a Medina en el 622 D.C.

Todo esto ilustra que el asunto de fechar todos los eventos históricos desde la Creación, incluyendo los eventos bíblicos, sería un evento difícil si tuviéramos una copia de cada calendario ante nosotros. Sería una tarea grande aprender a leerlos, y aun mayor a armonizarlos. El problema de fechar los eventos primitivos no está limitado a las escrituras. La misma dificultad surge en el estudio de los babilonios, asirios, egipcios, o cualquier otro pueblo primitivo. Aún un evento tan reciente como el cumpleaños de Washington puede ser dado como Febrero 11, 1732 (estilo antiguo) o Febrero 22, 1732 (estilo nuevo) porque el calendario cambió durante su tiempo de vida.

Para confundir más el asunto, los pueblos antiguos tendían a decir, “En el año tercero del rey”, ocurrió este evento. ¡Pero espere, historiador antiguo, no conozco cuál rey ni cuándo vivió! O el profeta Amós dice que escribió su libro dos años antes del terremoto (Amós 1:1). Eso fue bueno para los días de Amós, pero ¿cuál terremoto? Ese terremoto no fue de magnitud mundial, de manera que los calendarios no son fechados desde el evento.

Tomemos otro ejemplo. Todos los gobernadores de Egipto tomaron el título de Faraón cuando llegaron al trono. De esta manera fue un Faraón quien exaltó a José. Fue Faraón quien oprimió a los descendientes de José. Moisés creció en el palacio de Faraón. Ese Faraón murió, y otro Faraón llegó al trono. El que se opuso a dejar ir a los israelitas de su tierra. Pero, Moisés, ¿cuál Faraón estuvo en cada uno de estos casos? Hubo al menos 300 dinastías egipcias durante el curso de la historia bíblica, y cada dinastía incluyó varios reyes individuales. El nombre personal de aún uno de ellos ayudará en las fechas de Exodo. Quizás podríamos mirar en los registros egipcios. Su tierra es tan seca que hay una enorme cantidad de material aún en existencia hablándonos de su historia. ¡Pero ellos decidieron no registrar su humillación a manos de los esclavos! ¡Allí estamos estancados de nuevo!

Los arqueólogos han hecho muchos descubrimientos a través de los años. La ciudad de Ur ha sido encontrada, aunque fue destruida hace miles de años. La ciudad de Harán ha sido encontrada. Hebrón aún existe. Abraham vivió en cada uno de estos lugares, de manera que no debería ser difícil fechar su vida, ¿verdad? Incorrecto. Estas ciudades existieron por siglos. Estamos dándole a los arqueólogos una tarea enorme cuando les pedimos que señalen con precisión un año exacto cuando cierta tribu nómada acampó junto al camino desde la baja Mesopotamia hasta Canaán. Es que estos fueron caminos bien transitados aún hace mucho.

¿Todo esto le ayuda a entender la complejidad del asunto? No es la fecha exacta lo que es importante, sino más bien el *evento* que ayudó a dar forma a la historia de la Biblia. Los escritores bíblicos no se esforzaron por la cronología de los eventos en la forma que nuestras mentes modernas pudieran querer. Ellos pudieron agrupar las historias de las batallas que un rey peleó aunque las batallas mismas ocurrieron en un reinado de quizás 50 años.

¿Estoy diciendo que no podemos confiar en la Biblia cuando menciona años, meses, o semanas? ¿Estoy diciendo que Matusalén pudo haber vivido 969 años o la mitad de los años en lugar de años completos como los entendemos (Gén. 5:25-27)? No. Ya hemos declarado que aún los calendarios más primitivos estaban basados en los años solares. Las semanas judías eran de siete días de duración (véase Ex. 16:26). Sus meses eran aproximadamente de la misma duración que los nuestros. Cuando Dios prometió alimentar a toda la compañía de israelitas con codornices por un mes, estaba prometiendo mandarles lo suficiente para que les durara aproximadamente 30 días como lo sería nuestro mes (Núm. 11:19-20).

Esto no es donde surge el problema de las fechas. Más bien, *¿qué tan largo era el año que está bajo consideración?* ¿Cuándo ocurrió el evento? A menudo, no hay forma de saberlo con seguridad. Nuestro énfasis en este estudio estará en el *orden* de los eventos, no en el *año* preciso en que ocurrió.

¿Estoy diciendo que no encontrará ningún estudio de cronología en algún libro? No. En absoluto. Encuentro el tema fascinante. Estoy diciendo que no repose su fe en alguna fecha que encuentre en algún atlas bíblico. Otros atlas, igual de bien documentados, pueden ofrecer excelentes argumentos para una fecha diferente, quizás una diferencia de doscientos o trescientos años.

Naturalmente, entre más cercano a nosotros el evento, más fácil es fecharlo. Por tanto, es el período de tiempo antes e incluyendo el éxodo desde Egipto el que es tan disputado. Después que los israelitas llegaron a ser nación, establecidos en su propia tierra, referencias se hacen a ellos en los registros históricos de los otros pueblos.

Mientras más uno cree la Biblia misma, más las fechas armonizan con los hechos bíblicos. Si usted encuentra un atlas que haga toda clase de observaciones para socavar su fe en los milagros, no se sorprenda de encontrar que el fechar de la historia, según ese autor, es muy diferente de la narración bíblica.

Hay una cosa crucial a observar en la cronología. Los modernistas tratan de manipular las fechas de los profetas para robarles su inspiración. Por ejemplo, algunos tratan de decir que los últimos capítulos de Isaías fueron escritos por algún autor desconocido durante la cautividad porque Isaías nombra al rey que permitió que los judíos volvieran a su tierra, y que ningún hombre pudo haber conocido esa información 200 años antes de que esto ocurriera. O, que la mitad de Daniel fue escrito durante los años después de Malaquías porque las descripciones de las luchas entre Siria y Egipto son demasiado detalladas para ser profecía. Similarmen- te, han sido hechos esfuerzos por fechar la escritura de las narrativas de los evangelios en el segundo siglo después de Cristo para permitir tiempo para que se desarrollaran y cristalizaran las tradiciones y leyendas. Para los modernistas, esto es todo lo que realmente contienen los evangelios. La Biblia vino directamente de la mano de Dios y *“los santos hombres de Dios hablaron siendo inspirados por el Espíritu Santo”* (2 Ped. 1:21). No se sienta temeroso de usar las ayudas bíblicas, pero léalas con discernimiento, porque usted dará cuenta a Dios por las cosas que cree.

En este punto de mi estudio, estoy convencido de que las generaciones en Génesis 5 y 11 son dadas para mostrar el *linaje* de Cristo, no para proporcionar una base para una cronología exacta. Permítame dar un ejemplo para probar el punto.

Compare la lista de las generaciones en Mateo 1 con el diagrama de los reyes de Judá. Cristo era del linaje real de la casa de David. Esto quiere decir que los reyes de Judá estaban en Su linaje. No obstante, Mateo 1 omite los nombres de Ocozías, Joas, Amazías y Joacim. ¿Por qué? El escritor estaba probando que Jesús era del linaje real de David, por tanto, del correcto linaje para ser del Mesías, pero no sintió necesario incluir cada generación para probar su punto. Por tanto, Génesis 5 nos dice que Noé vino a través del hijo de Adán, Set, antes que de Caín, Abel o algún otro hijo no mencionado. Génesis 11 nos dice que Abraham vino a través de Sem el hijo de Noé. Mateo 1 nos dice que Jesús vino a través de Abraham, Isaac, Jacob, Judá y David – cumpliendo de esta manera las promesas del Antiguo Testamento. Los escritores no estaban interesados en los años envueltos.

No damos nada al evolucionista cuando concedemos que el tiempo transcurrido ha sido unos pocos miles de años más de lo que pensamos antes. El necesita millones o aún billones de años para que funcionen sus teorías. Estoy convencido de que aquellas personas viviendo antes del Diluvio eran seres humanos normales e inteligentes. Sólo pienso que no conocemos los nombres de muchos de ellos.

Hay problemas similares en el Nuevo Testamento. Una dificultad es fácilmente diagnosticada. A menudo hay cuatro años de variación en las fechas dadas por autoridades diferentes para el mismo evento. El establecimiento de la iglesia puede haber sido en el 29 D.C. o en el 33 D.C. La conversión de Saulo sería dada como el 31 D.C. o el 35 D.C. Este problema es causado por la investigación de un hombre que vivió 500 años después de Cristo.

Dionisio Exiguus ideó un sistema de cronología basado en el nacimiento de Jesús como el punto decisivo del tiempo. En su sistema, el tiempo antes de Cristo es designado A.C. (antes de Cristo). El tiempo desde Cristo es A.D. (Año Domini, o Año de Nuestro Señor). La idea era grandiosa. No obstante, Dionisio, erró en sus cálculos con respecto a la muerte de Herodes y al nacimiento de Jesús. Es evidente de la narración del evangelio que Cristo nació *antes* de la muerte de Herodes el Grande por quizás tanto como dos años (Mat. 2:16). No obstante, de las varias líneas de evidencia histórica, Herodes murió en el 4 A.C. según el sistema de Dionisio. Esta discrepancia en los cálculos de Dionisio no tiene nada que ver la integridad de la Biblia misma.

Por tanto, en lugar de nacer Jesús el primer día del 1 D.C., y de morir en el 33 D.C., nació en el 4-6 A.C. y murió en el 29 D.C. La iglesia fue establecida unas pocas semanas después en el 29 D.C., y Pablo fue convertido en el 31 D.C. En cuanto a la fecha que se usa, esto depende de si la persona está tratando de ser exacto al dar una de estas fechas, o si está tratando de dar un tiempo aproximado basado en la edad de Jesús.

Hay en existencia registros confiables para la cronología de los gobernadores romanos durante el primer siglo. Nombres tales como Augusto César, Tiberio, y Claudio aparecen en el Nuevo Testamento junto con los gobernadores menores tales como Agripa, Gallo, Felix, y otros. Sirven como postes de enganche a los cuales podemos atar los eventos del Nuevo Testamento. La principal ventaja en fechar las epístolas y los otros libros es para poder colocarlos en su marco original para ver los problemas que las personas estaban enfrentando al momento, de manera que podamos aplicar los principios mas fácilmente a nuestros propios problemas. Por supuesto, las lecciones enseñadas son independientes del tiempo.

Debajo hay un diagrama mostrando la línea de tiempo aproximado de los eventos bíblicos armonizados tan bien como los conozco con los hechos históricos conocidos. Lo mío ciertamente no es original. Comprenda que este diagrama no es mas infalible que cualquier otro diagrama que usted pueda ver. Por otro lado, comprenda que el diagrama más hermoso que usted pueda ver en algún libro mas costoso no es mas exacto que el mío.

Mire atrás a esta línea de tiempo frecuentemente a medida que estudie los períodos de la historia de la Biblia.

Línea del Tiempo de los Eventos Primitivos

| Eventos Bíblicos | Fechas | | Eventos Mundiales |
|--|-----------------|-----------------------------------|--|
| | Antes de Cristo | | |
| La creación | | ? | |
| El primer pecado | | ? | |
| Primeros pueblos | | ? | |
| El diluvio | | ? | |
| La Torre de Babel | | ? | |
| | | 3500-2500 | Sumerios primitivos Egipcios primitivos Cananeos en Canaán Conflictos entre Sumer y Acad Las pirámides de Egipto son construidas, una nación floreciente |
| | | 2000 | Los amorreos, horitas, hititas, Egipcios, etc., comercian libremente con Mesopotamia |
| Abraham deja Ur (la fecha es muy incierta) | | 2000-1900 | 12 ^{ava} dinastía de Egipto |
| | | 1720 | Los Hicsos invasores ganan el control de Egipto. Son introducidos los caballos y los carros. |
| José sube al poder en Egipto | | c.1700 | Hamurabi de Babilonia en el poder. Su código de ley ha sido encontrado. |
| Empieza la esclavitud israelita | | 1570-1550 | Los gobernantes Hicsos son echados de Egipto. La nueva dinastía oprimió a todo el pueblo semita viviendo en el delta del Nilo. |
| El éxodo desde Egipto. Las fechas muy disputadas. Véase Gén. 15:13-14; Ex. 12:40-41; 1 Reyes 6:1; Gál. 3:16-17. Buenos argumentos hechos para ambas fechas. Las fechas más tempranas se ajustan mejor a los pasajes bíblicos. | | Dos fechas dadas: 1441 1290 | |
| Conquista de Canaán | | 1400 o 1250 (véase arriba) | |
| Período de los Jueces Tiempo calculado para incluir a Moisés a través de Samuel. Véase Hch. 13:19-20. | | 1441-1020 o 1290-1020 | Asiria fuerte por un tiempo, pero no tocó directamente a Palestina. Se debilitó de nuevo por algunos años. |
| Saúl, el primer rey David Salomón | | 1040?-1000 1000-961 961-922 | Asiria se levanta de nuevo al poder |
| El reino de Israel se divide Jehú de Israel paga tributo a Asiria | | 922 825 | |
| | | 753 721 | La ciudad de Roma es fundada |
| Caída de Samaria a los asirios Asiria invade Judá, ellos pagan tributo | | 701 612 | Caída de Asiria. Babilonia gana el control del imperio. Nabuconodador es el que dirige, primero como general, luego como rey. |
| Nabucodonosor toma primeros cautivos de Jerusalén (días de Joacim) | | 606 | |
| Son tomados mas cautivos (días de Joacim) | | 597 | |

| Eventos Bíblicos | Fechas | Eventos Mundiales |
|--|------------------------|---|
| | Antes de Cristo | |
| Caída de Jerusalén a Babilonia | 586 | Caída de Babilonia. |
| Cautividad babilónica | 606-536 | Persia gana el control del imperio. |
| | 539 | Un edicto persa permitiendo a todos los pueblos desplazados retornar a su tierra natal. |
| | 538 | |
| Los judíos retornan para reconstruir el templo bajo Zorobabel | 536 | |
| El templo es terminado | 516 | |
| Ester Salva a su pueblo en Persia | 500-475 | |
| Esdras ayuda a restaurar la adoración fiel | 460-450? | |
| Nehemías reconstruye los muros de Jerusalén | c.445 | |
| Malaquías, el último profeta | 445-432 | |
| | 336-323 | Alejandro el Grande derrota a los persas. El imperio griego se divide en tres partes principales. |
| | 300 | Roma crece rápidamente en poder. Conquistando primero hacia el norte y al occidente. |
| Los judíos atrapados en la lucha por el poder entre Siria y Egipto | c.300-100 | |
| | 280 | El Antiguo Testamento traducido al Griego. |
| Los judíos rebelan contra Siria bajo Judas Macabeo | 167-161 | |
| | 100 | Roma crece como amenaza para Siria y Palestina |
| Jerusalén cae a los romanos | 63 | |
| Herodes el Grande gobierna como Rey de Palestina | 40-4 | |
| | 27 | Augusto César inicia su gobierno |
| Nacimiento de Cristo | 4-6 A.C. | (27 A.C.–14 D.C) |
| El Tiempo es Llamado D.C. después de este punto | | |
| | 14 | |
| La iglesia es establecida | c.29 | Tiberio empieza su reinado (14-37) |
| Los judíos persiguen a los cristianos | | |
| Esteban apedreado | | |
| Conversión de Saulo de Tarso | 31 | |
| Conversión de Cornelio | 37 | Calígula se convierte en emperador (37-41) |
| | 39 | Herodes Agripa I nombrado rey de Judea y Samaria |
| | 41 | Herodes Antipas desterrado a Lugdunum (Lyon), Galia. |
| Persecución por Agripa I. | 44 | Claudio sucede a Calígula (41-54) |
| Jacobo decapitado | | Muere Agripa I |
| Pedro encarcelado | | |
| Primer viaje de predicación de Pablo | | |
| Concilio apostólico en Jerusalén | c.49-50 | |
| | 51 | Antonio Felix nombrad Procurador |
| | 52 | Claudio expulsó a todos los judíos de Roma. |
| Segundo viaje misionero | c.52-54 | |
| Son escritos 1 & 2 Tesalonicenses | 54 | Nerón se convierte en emperador (54-68) |
| Tercer viaje misionero | c.54-58 | |
| Son escritos, Gálatas, 1 & 2 Corintios, Romanos | | |
| Pablo trae ofrenda para Jerusalén. | c.58-60 | |
| Encarcelado 2 años en Cesarea. | | |
| Lucas escribió probablemente la mayoría de Hechos en este tiempo. | | |
| Pablo aparece ante Festo, | 60 | Porcio Festo Procurador de Judea |
| Apela a Cesar. | | |
| Viaje a Roma | | |

| Eventos Bíblicos | Fechas | |
|---|-----------------|---|
| | Antes de Cristo | Eventos Mundiales |
| Pablo encarcelado en Roma 2 años. Son escritos Filipenses, Efesios, Colosenses, Filemón | c.61-63 | |
| Muerte de Jacobo el hermano de Jesús La carta de Santiago data del 44-62 | 62 | Muerte de Festo antes de la muerte de Jacobo |
| Pablo liberado de la prisión Son escritos 1 Timoteo, Tito | c.63 | |
| | 64 | Gran incendio de Roma Primera persecución romana de la iglesia |
| Son escritas la carta a los Hebreos, 1 Pedro, Judas, 2 Pedro Son escritos, Mateo, Marcos, Lucas | c.60-70 | |
| Segundo encarcelamiento de Pablo Es escrita 2 Timoteo | | |
| Pablo y Pedro muertos en Roma | c.65-67 | |
| | 66 | Inicio de la gran guerra entre los romanos y judíos |
| | 68 | Muerte de los emperadores Nerón, Galba, Otón, Vitelio en el mismo año. |
| | 69 | Vespasiano se convierte en el único emperador (69- 79). |
| Destrucción de Jerusalén | 70 | |
| | 79 | Erupción del Vesubio. Destrucción de Pompeya |
| Evangelio de Juan Son escritas sus tres epístolas | c.80-90 | |
| | 81 | Domiciano empieza su gobierno (81-96) |
| Severa persecución romana a los cristianos Juan escribe Apocalipsis desde Patmos | 96 | Nerva sucede a Domiciano (96-98) |
| | 98 | Trajano se convierte en emperador |
| Muerte de Juan el apóstol | c.98-100 | |

Hoja de Trabajo

- ¿Que evento de toda la historia marca el punto de partida del calendario que usamos hoy día? _____
- Puesto que esto se vuelve más largo desde el tiempo de Cristo, ¿los números por los años se vuelven más grandes o más pequeños? _____
- ¿Qué año es ahora? ¿Qué significa esta figura con relación al nacimiento de Cristo? _____
- ¿Los números por los años se vuelven más grandes o más pequeños a medida que vamos más *adelante* del nacimiento de Cristo? _____
- ¿Qué significa A.C.? _____
¿Qué significa A.D.? _____
- ¿Qué queremos decir cuando decimos que un evento ocurrió en el 721 A.C.? _____
- ¿Cuál es la fecha más temprana: 1900 A.C. o 63 A.C.? _____
- Encuentre la fecha para estos eventos en su diagrama:

| | |
|--|-------|
| El reinado de David como rey | _____ |
| La caída de Samaria a los asirios | _____ |
| La caída de Jerusalén a Babilonia | _____ |
| El primer retorno de la cautividad | _____ |
| El último profeta del Antiguo Testamento | _____ |
| La iglesia establecida | _____ |
| Los romanos iniciaron la persecución de los cristianos | _____ |

Lección 9

LA HISTORIA Y LA GEOGRAFÍA BÍBLICA CORRELACIONADA

El Libro de los Inicios

Génesis 1-11

(Los pasajes están en Génesis a no ser que se especifique de otra manera)

Ahora que hemos observado brevemente todas las tierras bíblicas, regresemos al libro del Génesis y ajustemos la historia bíblica a las tierras que hemos estudiado. Recuerde que cada evento ocurrió *en alguna parte*. Recuerde también que ningún lugar es importante en y por sí mismo. Más bien el lugar gana su importancia a causa de los eventos que ocurrieron allí. No obstante, a su vez las personas fueron afectadas por el asentamiento geográfico en que vivieron.

Esta lección es un resumen de los primeros 11 capítulos del Génesis. Desde este punto en nuestro estudio, habrá espacios en blanco a través del texto para que el estudiante lo llene con el nombre del lugar bajo consideración. Es manejado en esta forma para ayudar que la experiencia de aprendizaje sea más efectiva. Lea primero el capítulo para obtener una visión de la historia descrita; luego use su Biblia para llenar los espacios en blanco. Trate de localizar cada lugar a medida que llegue a éste en el estudio y márkelo en su mapa. Todos los pasajes dados en este capítulo son encontrados en Génesis a no ser que se especifique de otra manera.

Mapa #3 — El Mundo Antiguo

Marque y numere su mapa. Marque las direcciones.

Nótese que su mapa cubre mucho menos territorio que el mapa coloreado porque nos hemos concentrado en la porción particular que toca directamente la historia bíblica.

Compare su mapa con el mapa coloreado hasta que pueda ver exactamente qué porción cubre su mapa.

Localice los cuerpos de agua principales y píntelos de azul:

Mar Mediterráneo

Mar Caspio

Golfo Pérsico

Mar Rojo

Mar Negro

Marque cada lugar cuando aparezca en el texto.

La Historia Comienza

Dios dio al hombre su primer hogar. El Huerto del Edén debe de haber sido hermoso con sus árboles de todas las clases. No había espinas para echar a perder su belleza. Debe de haber sido grande porque cuatro ríos corrían a través de éste: el _____, el _____, el _____, y el _____ (2:10-14). Ya no hay los ríos llamados el Pisón o Gihón. El Hidekel es mejor conocido por el nombre que tuvo después del Diluvio, el Tigris. No podemos señalar con precisión la ubicación del Huerto del Edén más allá de decir que debe de haber estado en Mesopotamia.

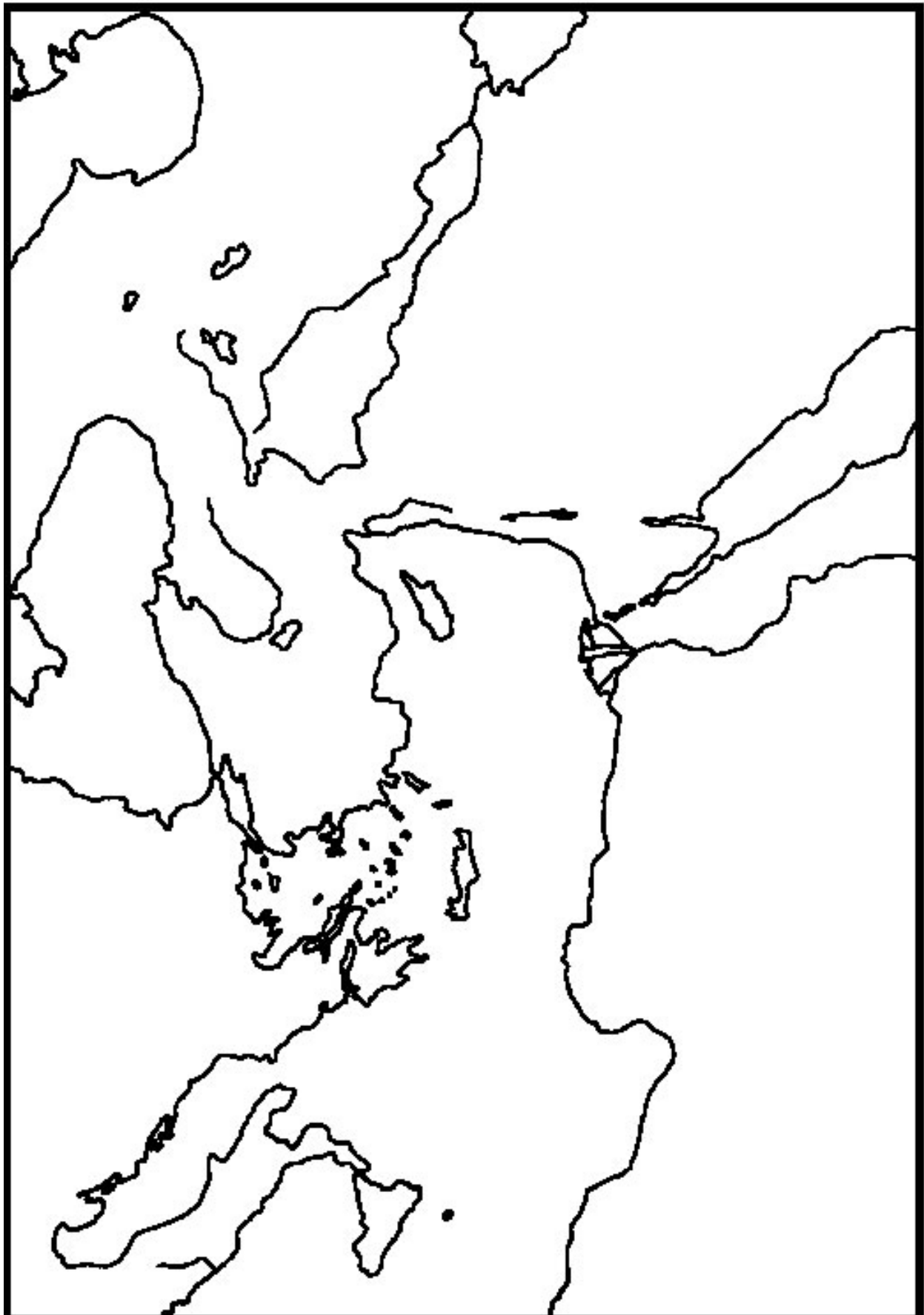
Marque los Ríos Tigris y Eufrates. Escriba Huerto del Edén en el valle entre ellos seguido de un signo de interrogación para mostrar que su sitio exacto es incierto.

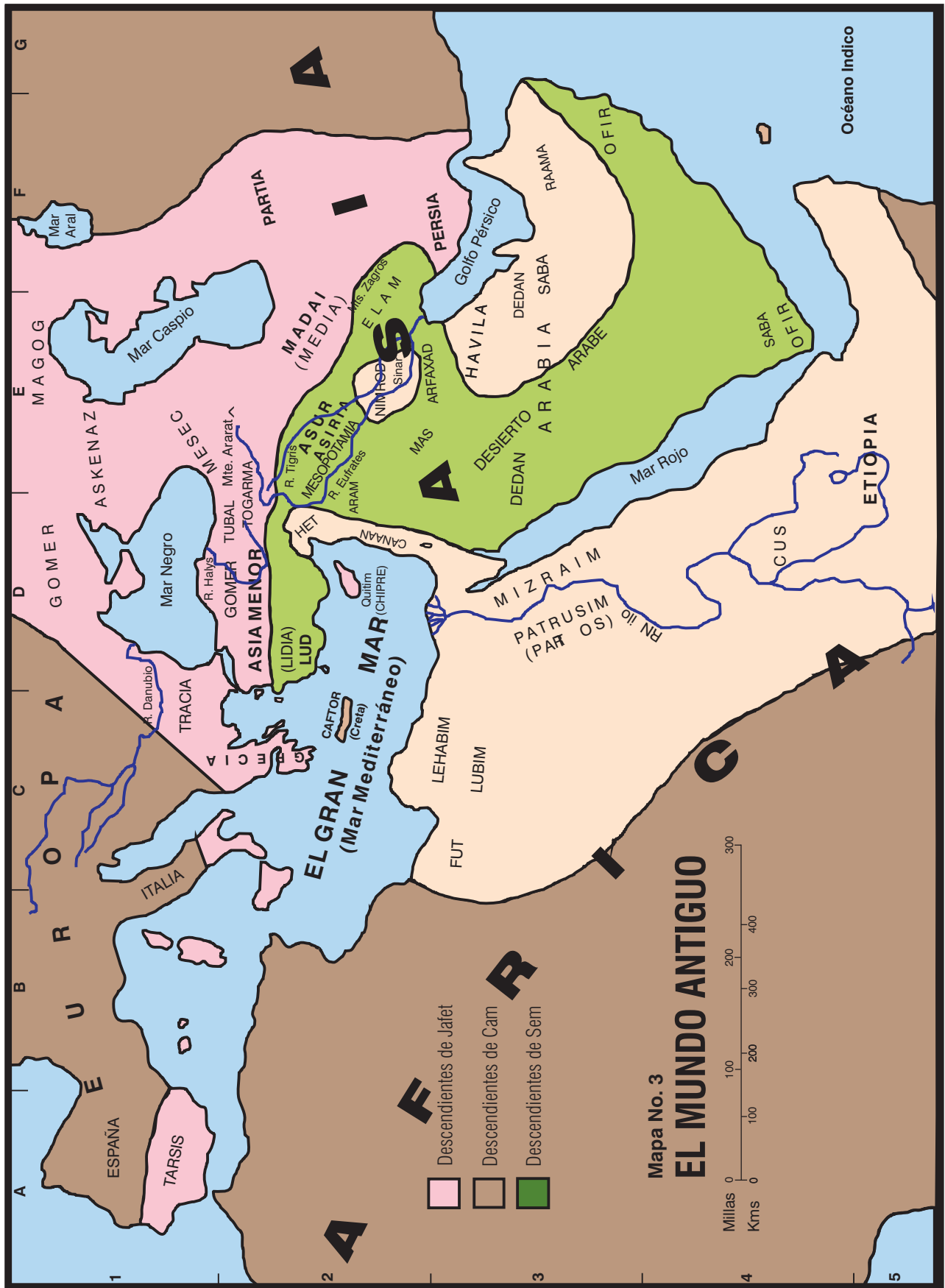
Adán y Eva pecaron y fueron expulsados del Huerto. Su hijo Caín mató a su hermano y fue arrojado de su familia. Habitó en la tierra de _____ (4:16), al oriente de Edén. (Ubicación desconocida).

La población creció y las personas se fueron por caminos separados. La Biblia no nos dice casi nada acerca de este temprano período. El Diluvio borró toda señal de vida, de manera que aún los arqueólogos han sido incapaces de descubrir información de la era. Muchos años pasaron en los primeros cinco capítulos del Génesis.

La humanidad se volvió tan impía que Dios se afligió de haber hecho al hombre y decidió enviar un diluvio para destruir al mundo. No obstante, Dios halló a Noé, recto en todas sus actividades y le mostró Su misericordia por medio de ofrecerle a él y a su familia una vía de escape. El diluvio llegó, y las aguas subieron 15 codos por encima de las cimas de las montañas. La única vida de que se tuvo piedad estaba dentro del arca que Noé había construido. El arca flotó 150 días antes de reposar en los _____ de _____ (8:4).

Dios se acordó de Noé y su familia y envió un viento fuerte para que secara las aguas de la superficie de





la tierra. Noé salió del arca un año y diez días después de que había entrado en ella.

Los montes de Ararat son altos y escarpados, de manera que las personas bajaron por las laderas. Naturalmente, el rico valle entre los ríos Tigris y Eufrates era la tierra más atractiva a la vista.

El tiempo pasó y las personas se multiplicaron de nuevo. Ellos continuaron moviéndose en el valle hasta que llegaron a una llanura que llamaron _____ (11:2). Aquí decidieron construir una ciudad incluyendo una torre inmensa. Esperaban que la torre los guardara de ser esparcidos sobre la faz de todo el mundo.

El plan de la gente estaba en conflicto directo con el mandamiento de Dios porque El les había dicho que se multiplicaran y llenaran la tierra. Dios desbarató sus planes a pesar de su rechazo en escucharlo. El descendió y confundió su lengua. De esta manera los obreros hubieran terminado la obra de un día entendiendo cada uno la conversación del otro sin ningún problema. El día siguiente, para su sorpresa, ¡cada uno estaba hablando un idioma diferente! La naturaleza humana no ha cambiado, de manera que cada persona hubiera buscado a los otros que compartían su lenguaje. Gradualmente, los grupos se separaron y movieron aparte.

¿Has marcado el Ararat y Sinar?

Noé tenía tres hijos – Sem, Cam, y Jafet. Durante estos primeros años, ellos habrían sido las cabezas de las familias o tribus que desarrollaron. Estas tribus tendieron a moverse en direcciones diferentes con algún traslapado. Tomemos un momento y miremos dónde se asentaron los descendientes de cada hijo.

Los descendientes de Jafet son los primeros en ser anotados en Génesis 10. Estas eran las personas más remotas de la historia bíblica. Algunas de las tribus mencionadas dejaron de existir o fueron absorbidas hace tanto tiempo que los eruditos solamente pueden adivinar en dónde habían vivido en otro tiempo. Los montes del Ararat marcaron la frontera sureña aproximada del territorio de Jafet. Desde allí, las tribus se movieron al norte del Mar Caspio y el Mar Negro en lo que es ahora la margen de Rusia. Se movieron al occidente hacia la mitad norteña de Asia Menor, hacia Grecia, Italia, y hacia lo que ahora es España. La isla más tarde conocida como Chipre (Quitim) parece haber sido también de ellos. Al oriente, formaron los pueblos conocidos más tarde como los Medos, los Persas, y los Partos. Si fuera posible trazar nuestro linaje atrás hasta los hijos de Noé, la mayoría de nosotros probablemente venimos a través de Jafet porque las tribus europeas se desarrollaron de sus descendientes.

Coloree de rosado el territorio de Jafet. Marque Media, Persia, Partia, Grecia, Chipre, y trace una flecha al lado izquierdo de su mapa señalando a Tarsis que es pensado que es la actual España.

Los descendientes de Cam jugaron un papel primario en la historia del valle de la Mesopotamia. Un hombre llamado Nimrod surgió al poder en la llanura de Sinar. Le es dado el crédito por el establecimiento muy temprano de un imperio en Babilonia extendiéndose hasta el límite nordeste de la llanura hasta incluir Nínive.

No obstante, después de esta temprana muestra de fortaleza en Mesopotamia, los descendientes de Cam se trasladaron hacia el sudoeste. Cuatro hijos de Cam son nombrados: Cus, Mizraim, Fut y Canaán. Se piensa que Cus se refiere a Etiopía que era la región al sur de la Primera Catarata del Nilo en Africa. Mizraim es el nombre hebreo para Egipto. Los moradores de la isla de Creta también vinieron a través de esta ramificación de la familia (Caphthorim). Estos son los que más tarde invadieron Canaán como los filisteos. Los descendientes de Fut no son descritos más, y no sabemos dónde se establecieron a no ser que fuera en las áreas del Africa occidental de Egipto.

El cuarto hijo de Cam, Canaán, es el más estrechamente conectado a los personajes principales de la historia bíblica. Canaán fue maldecido por Noé en una ocasión cuando Cam se burló de su padre. A Cam se le dijo que su hijo Canaán serviría a sus hermanos (9:18-27). En efecto, los cananeos se establecieron en la fértil franja de la tierra que se coloca entre el Mar Mediterráneo y el Desierto Árabe. Esta era la tierra exacta que más tarde Dios tomaría de Canaán y la daría a los israelitas, los descendientes de Sem. Uno de los hijos de Canaán fue Het, se pensó que es el antepasado de los heteos. El centro antiguo del poder heteo estaba en el río Halys en la parte central de Asia Menor.


Coloree de amarillo el territorio de Cam. Marque Egipto, Canaán, Etiopía, Fut, Creta, y el reino heteo. Trace una línea punteada alrededor de Canaán en vista de que es la región que estaremos notando más cuidadosamente a través de nuestro estudio.

Parte de los descendientes de Sem permanecieron en el valle de Mesopotamia mientras que los otros se trasladaron a Arabia. Las naciones tales como Elam, Asiria, y Babilonia son todas de origen Semita. Las ciudades-estado de Aram y las grandes tribus árabes todas se ajustan dentro de este mismo grupo familiar. Los israelitas, moabitas, amonitas y edomitas son todas naciones pequeñas saliendo de Sem, a través de un hombre llamado Taré.

En vista de que la historia bíblica trata más de cerca con los descendientes de Sem, esperamos estudiar más detalles acerca de cada una de estas naciones hasta que las encontremos en la historia.

Coloree de verde el territorio de Sem. Marque Asiria, Aram, Elam, y Arabia.

El siguiente diagrama es una lista parcial de las personas mencionadas en Génesis 10. Estos son los particulares que juegan una parte en la historia bíblica.



El tiempo pasó y la población no fue dividida mas acorde a cuál hijo de Noé fue el antepasado. Más bien, surgen distintas naciones que pelearon contra sus vecinos y tomaron sus territorios. Cada ciudad-estado tomó y sostuvo su territorio por la fuerza militar como lo han hecho todas las naciones desde entonces.

Como observamos hacia atrás en la historia temprana de las naciones, los términos camitas (descendientes de Cam) y semitas (descendientes de Sem) toman nuevas connotaciones. Como ya hemos declarado, los descendientes de Jafet se movieron en direcciones apartadas de sus hermanos. Establecieron su propia cultura distinta y patrones de lenguaje. La mayoría de los descendientes de Cam se trasladaron al Africa y desarrollaron su cultura distinta con lenguajes ajustándose en un amplio estilo camita.

Sin embargo, nótese que hubo una mezcla de pueblos en la porción de la tierra de los Montes Zagros al oriente del Río Tigris llegando hasta el occidente al Mar Mediterráneo, e incluyendo el Desierto Árábigo. Como una tribu sometía a otra, y como vivieron bastante juntos, absorbieron mucho de los mismos modelos de cultura y lenguaje. Por tanto, este diverso grupo de personas cuyos lenguajes estaban relacionados, son llamados semitas en contraste al pueblo camita de Africa.

Por consiguiente, en los atlas bíblicos, usted verá a los cananeos mencionados como semitas aunque Génesis 10 claramente los menciona como descendientes de Cam. O, en otro libro de referencia, usted podrá ver a los hebreos mencionados como cananeos aunque ellos son definitivamente descendientes de Sem. Recuerde que cada uno de estos términos se refiere a las normas comunes de sus idiomas y estilos de vida antes que a líneas sanguíneas.

Tengamos la fe suficiente en la providencia de Dios para creer que Dios cumplió Sus promesas. Los descendientes particulares de Cam que Dios tuvo la intención de maldecir *fueron* maldecidos. Dios no se confundió por cuál lenguaje ellos hablaron. Usaremos el término “semita” para referirnos a los pueblos de la región Mesopotamia-Arabe-Cananeo como lo hacen los atlas. No obstante, en ninguna forma estaremos tratando de socavar las predicciones de Dios.

Lección 10

Las Promesas a Abraham

Génesis 11:27–25:10

(Los pasajes están en Génesis a no ser que se especifique de otra manera)

Hubo muchos, muchos pueblos en existencia para el 2.000 A.C. Naciones ya se habían levantado y caído. Las pirámides de Egipto ya habían sido construidas. En efecto, Egipto ya estaba siendo gobernado por su doceava dinastía para esa fecha. Tome un mapa nuevo y mire las condiciones del mundo en los días de los Patriarcas.

Mapa #4 – El Mundo de los Patriarcas

Marque y numere su mapa. Marque las direcciones.
Coloree los mares.

Marque lo siguiente:

| | | |
|-----------|------------------|---------------|
| Sumeria | Canaán | Montes Ararat |
| Elam | Mari | Reino Hitita |
| Akkad | Nínive | Aram |
| Babilonia | Desierto Arábigo | Montes Zagros |

Egipto

Encuentra cada lugar nuevo a medida que lo estudie en el texto.

Compare sus Mapas #3 y #4. Ahora compare los Mapas #2 y #4. ¿Ves que el Mapa #4 ha alargado la sección que coloreaste de verde en el Mapa #2?

Durante todos los años desde la Creación, Dios había tratado con todos los hombres de la misma forma. Bendijo a los justos y mostró Su desaprobación hacia los impíos. Finalmente, llegó el día cuando decidió separar un hombre a través de quien cumpliría Su promesa. Llamó a un hombre llamado Abram, más tarde lo llamó Abraham, y le dijo que dejara su familia y se fuera a una tierra nueva.

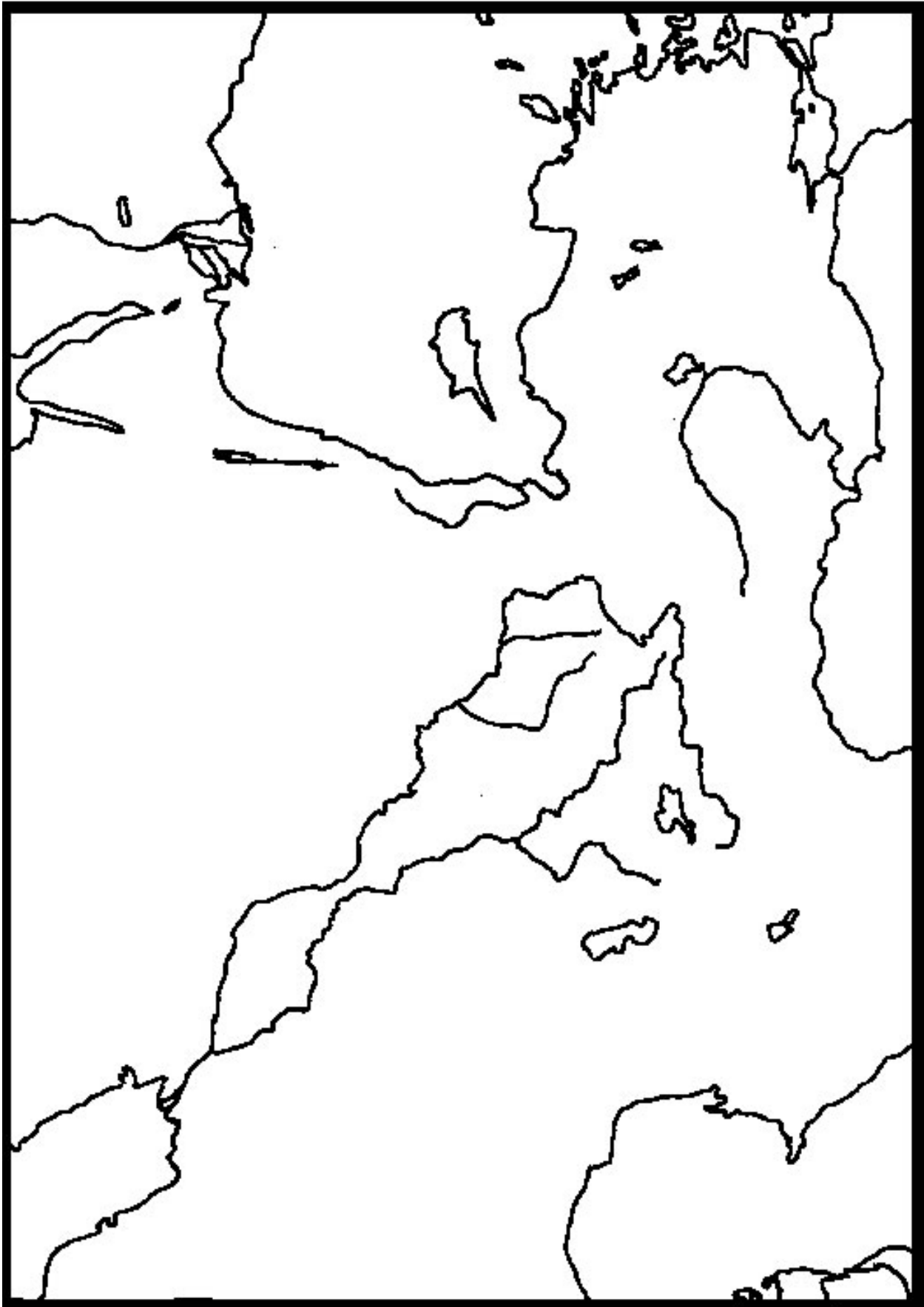
En este tiempo, Abraham estaba viviendo en _____ de los _____ (11:31), una de las ciudades-estado de Sumeria. Ur es un buen ejemplo de una ciudad primitiva. Allí han sido hechas excavaciones en grande escala. Ahora es evidente que ella era una de las ciudades más grandes y progresivas del mundo antiguo. Algunos eruditos calculan que su población fue tan grande como aproximadamente un cuarto de millón. Habían elaborado un sistema de escritura, medios avanzados de cálculos matemáticos, registros religiosos, refinadas muestras de arte, un sistema escolar, y muchas otras cosas que el hombre encuentra necesarias para la civilización. Aparentemente Abraham asistió a la escuela y fue enseñado a leer, escribir, y a tener un oficio. Puede parecer extraño para nosotros dejar las comodidades de una ciudad para tomar un vida nómada como él lo hizo. Lea Hebreos 11:8-10 para encontrar una explicación para sus acciones.

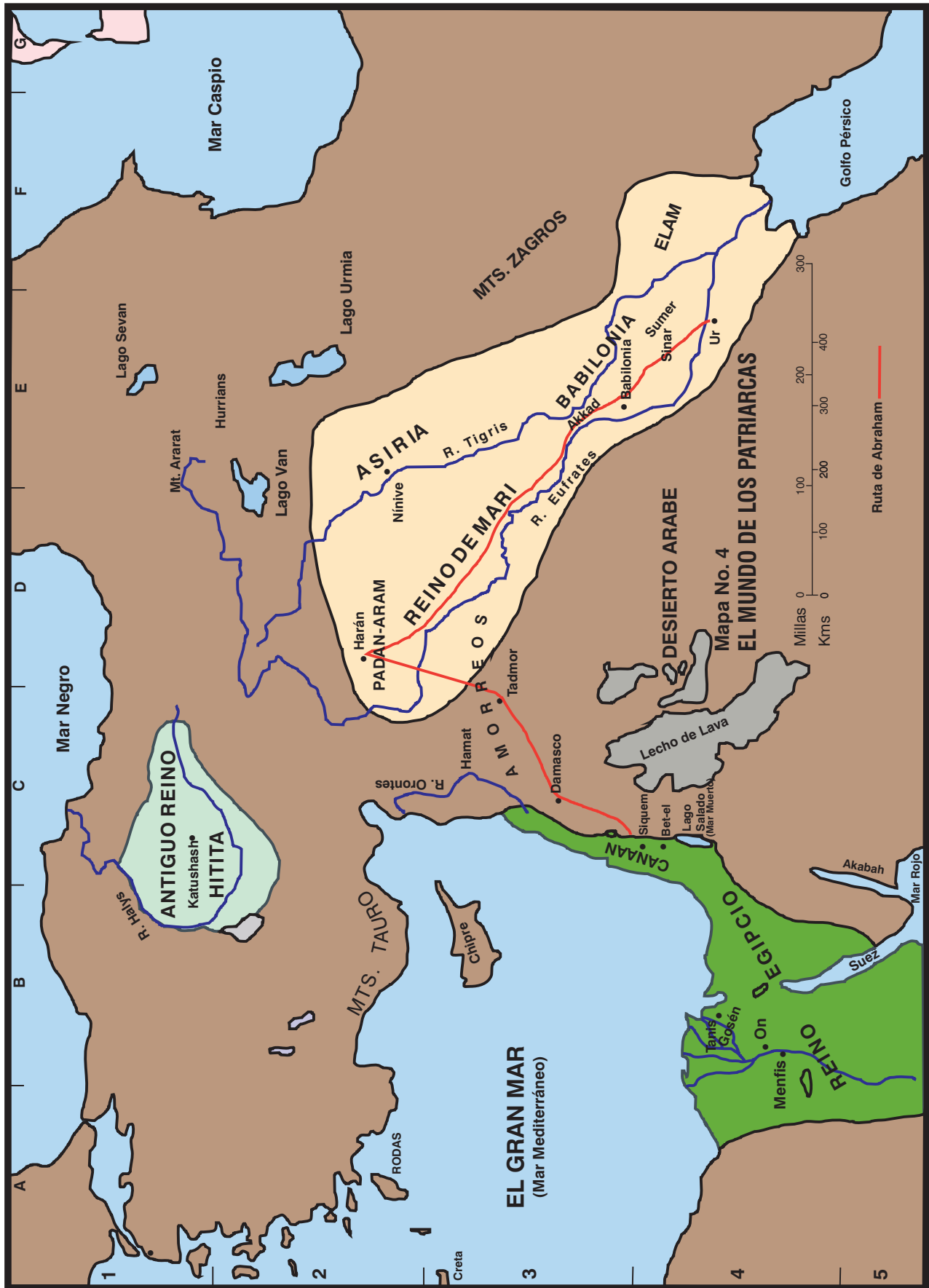
Fue aproximadamente 1900 ó 2000 años antes de que Cristo naciera cuando Dios le dijo a Abraham que dejara su hogar para ir *“a la tierra que te mostraré”* (12:1). El y su familia dejaron inmediatamente Ur sin cuestionar y viajaron aproximadamente 965 kilómetros (600 millas) al noroeste hasta que llegaron a la ciudad de _____ (11:31). Este era una importante plaza comercial de su día en el área llamada Padán-Aram. El hermano de Abraham, Nacor, se estableció allí permanentemente. Al mandato de Dios, Abraham dejó Harán y viajó a la pequeña tierra de _____ (12:5), aproximadamente 643 kilómetros (400 millas).

La Biblia no nos dice la ruta exacta que tomó Abraham a medida que hizo su viaje desde Harán hasta Canaán. Casi con certeza el siguió las rutas comerciales de su día, dirigiéndose desde Harán al sur hasta Tadmor y del sudoeste hasta Damasco. Desde Damasco, tuvo al menos tres elecciones. Pudo haber seguido el camino que bordeaba la base del Monte Hermón y cruzaba el río Jordán al norte del Lago de Hulé, cerca de la fuente del río. Una segunda ruta cruzaba el Jordán cerca de 9.6 kilómetros (6 millas) al norte del Mar de Galilea. Esta era quizás la ruta comercial más transitada. Se unía a la primera ruta occidental del río y hacia su camino a través de Canaán y descendía la llanura costera hasta Egipto, el Camino del Mar.

La tercera elección de Abraham fue viajar por el Camino del Rey al lado oriental del Jordán y tomar cualquiera de las rutas menores que cruzaban el río en algún punto vadeado. Esta es la ruta que parece más lógica, porque su primer lugar de acampamento en la tierra fue _____ (12:6) en el centro de la tierra. Por tanto, nuestro mapa muestra su probable ruta, avanzando hacia el sur desde Damasco hasta que llegó al río Jaboc y luego volviéndose casi derecho hacia el oeste y cruzando el Jordán cerca del punto donde Jaboc entra al río. Desde el Jordán, se trasladó del Uadi-Fari hasta Siquem.

Dios prometió hacer una gran nación de los descendientes de Abraham. Le dijo que todas las naciones de





la tierra serían benditas a través de Uno que saldría de esa nación (Gén. 12:1-3; véase también Gál. 3:16). Ahora, en _____ (12:6-7), Dios prometió darle la tierra de Canaán a esa nación. Abraham mismo nunca poseyó un centímetro de la tierra excepto la cueva que compró en la que sepultó a su esposa Sara, aún así su fe nunca tambaleó en el poder de Dios para guardar Sus promesas (15:6). *Toda la porción restante de la Biblia es la historia del cumplimiento de estas tres promesas: la nación, la tierra, y Aquel que bendeciría a todas las naciones.*

En ese tiempo la tierra estaba habitada por un grupo de tribus colectivamente llamadas los cananeos o los amorreos (véase 10:6,15-19). Adoraban los dioses de la fertilidad llamados Baal, con su contraparte femenina llamado Astoret entre otros nombres. Dios le dijo a Abraham que algún día expulsaría a los amorreos, porque “*aún no ha llegado a su colmo la maldad ...*” (15:16).

La riqueza de Abraham consistía en gran parte de ganado y ovejas. En vista de que la tierra no estaba muy poblada, pudo moverse de un área a otra cuando la hierba empezaba a escasear. Después de algún tiempo en Siquem, se trasladó 32 kilómetros abajo (20 millas) al campo central de las montañas e instaló su tienda entre _____ al occidente y _____ al oriente (12:8). Gradualmente se trasladó más al sur hasta que estuvo acampando en la margen del _____ (12:9). Otras versiones lo llaman “al sur”, pero nuestro mapa de los rasgos físicos nos dice cómo era llamado este país al sur semi-desierto.

Surgió un hambre en la tierra y Abraham tomó su familia a _____ (12:10), aproximadamente 321 kilómetros (200 millas). El y Sara estaban viajando como hermano y hermana porque él temía que alguien pudiera matarlo para tenerla a ella (véase 12:10-20; 20:1-18). Faraón le ordenó a Abraham que dejara su tierra cuando se enteró del engaño.

Abraham retornó a _____ (13:3) en la región montañosa central.

Trace una línea punteada alrededor de la tierra de Canaán. Haga una línea roja trazando el viaje de Abraham desde Ur hasta Harán, hasta Canaán, hasta Egipto, y regresando a Canaán.

Ya hemos llenado dos mapas en nuestro estudio de la historia y geografía bíblica correlacionada, pero solamente nos han llevado a través de Génesis 12. El resto del libro continúa la historia de Abraham en la tierra de Canaán, seguido por las historias de Isaac, Jacob, y José. El mapa del Mundo de los Patriarcas (#4) incluye el territorio de Canaán, pero es una descripción muy pequeña en esa escala. Necesitamos un mapa más grande para mostrar los detalles.

Mapa #5 – Canaán, En los Días de los Patriarcas

Marque y numere su mapa. Marque las direcciones.

Marque y coloree el Mar Mediterráneo.

Marque los lugares que ya hemos estudiado:

Siquem

Betel

Neguev

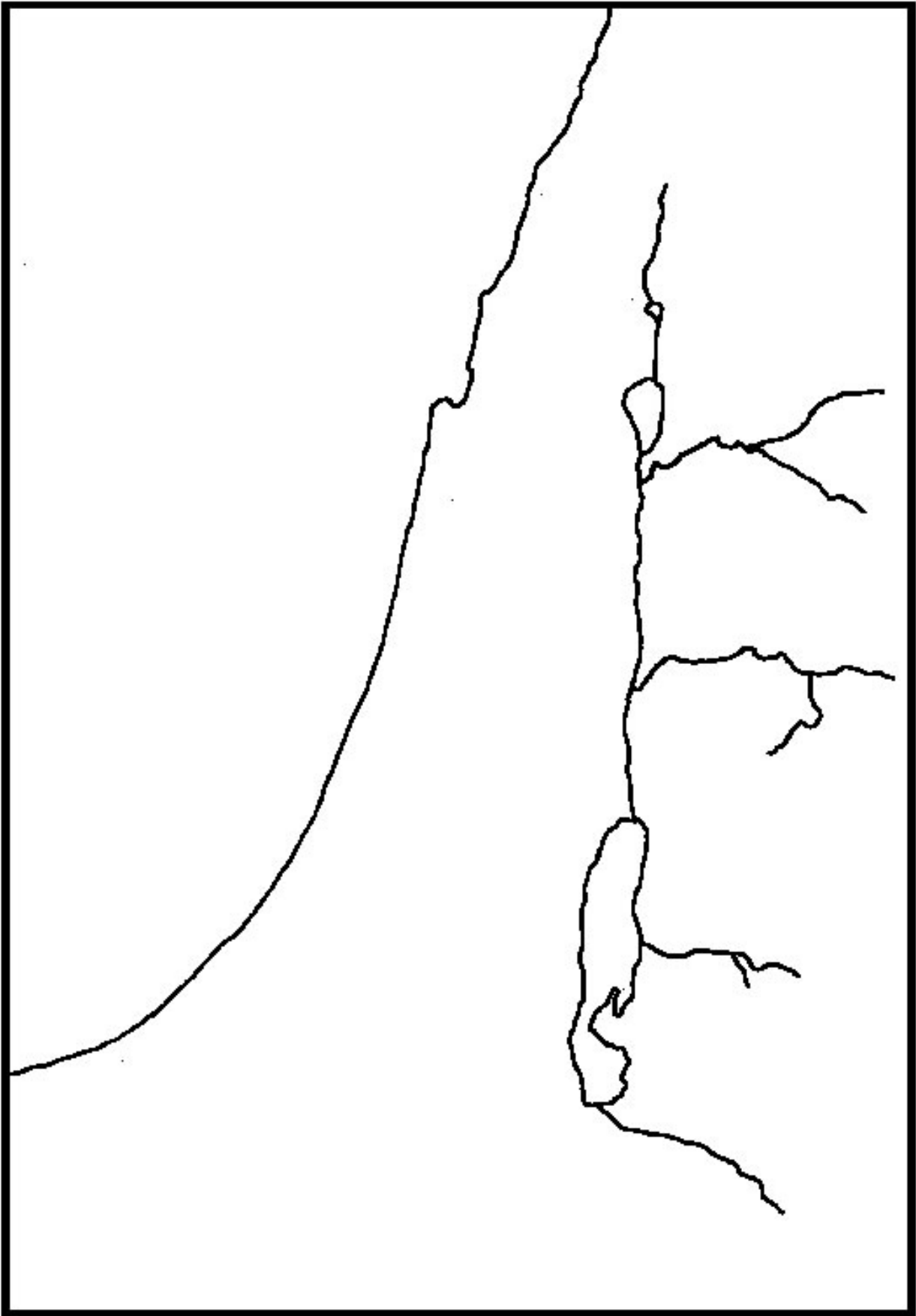
Marque cada lugar nuevo a medida que llegue a este en el texto.

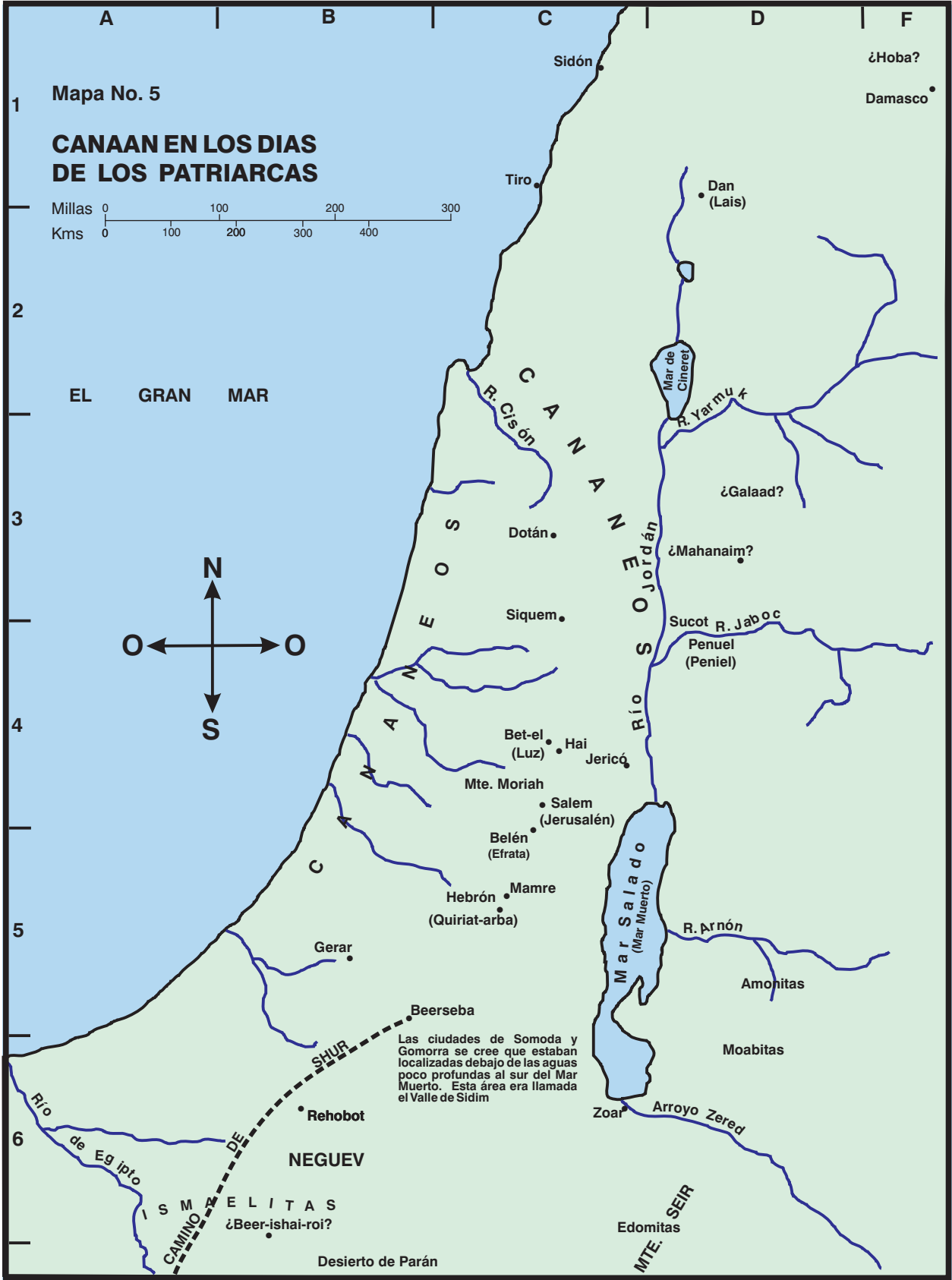
Lot, el sobrino de Abraham, había estado viajando con él desde que salieron de Harán. Para ahora ambos eran muy ricos, y sus siervos empezaron a contender por el agua y los derechos de los pastos. Estaban viviendo en _____ (13:3) cuando Abraham le dijo a Lot que mirara en todas las direcciones y escogiera la dirección a la que quería moverse. Abraham tomaría el otro camino. Lot escogió la bien irrigada _____ del _____ (13:10). Desafortunadamente, encontró más que hierba fértil. Las extremadamente impías ciudades de _____ y _____ (13:10-13) estaban localizadas en la llanura, y pronto hallamos a Lot viviendo dentro de Sodoma.

Abraham se trasladó lejos al sur en la tierra después que dejó a Lot. Moró en un lugar llamado el Encinar de _____ (13:18). Mamre era un hombre, aparentemente otro miembro de una tribu riquísima como Abraham. De Mamre, Aner, Escol y Abraham es dicho que eran aliados (14:13). Esta ubicación ilustra las condiciones a ser encontradas en la tierra en este tiempo. Aunque había algunas ciudades en existencia con murallas, una gran porción de la tierra no estaba densamente poblada. Aquí está Abraham, morando en tiendas, en un valle llamado así por uno de los hombres que vivía allí. Gradualmente, una aldea creció cerca a ellos. Mamre no aparecerá en la mayoría de nuestros mapas. Más bien, es mostrada por el nombre del pueblo que creció en el lugar – _____ (13:18). Moisés, el historiador, se asegura de que entendamos que Mamre y Hebrón son lo mismo.

Coloque Encinar de Mamre en su mapa con Hebrón entre paréntesis.

Egipto tenía control nominal sobre Canaán en este punto particular de la historia, pero, en realidad, jugaron un papel muy pequeño en el vivir diario de las personas de la tierra. Cada ciudad de algún tamaño tenía su





propio rey que controlaba los asuntos locales. Mientras pagara impuestos a Egipto, el Faraón usualmente estaba satisfecho. Hay evidencia arqueológica de que hubo algún desasosiego en la tierra. Ocasionalmente las ciudades fueron atacadas y quemadas. Posiblemente hubo ataques ocasionales desde Egipto si una ciudad fallaba en responder como el Faraón pensaba que debía hacerlo; o hubo invasiones de tribus desde el desierto buscando mas tierra; o rivalidades entre las mismas ciudades-estado. No obstante, la mayoría de la veces, Abraham vivió en paz y le fue permitido trasladarse en la tierra como él escogiera.

En una ocasión, cuatro reyes de Mesopotamia oprimieron las ciudades de la llanura cerca del Mar Muerto (14:1). Recuerde, había rutas comerciales principales que pasaban a través de la tierra de manera que hubo conflictos frecuentes a través de los años por su control. Las ciudades de la llanura se rebelaron, y en una batalla que ocurrió en el _____ de _____ (14:8) en el extremo sureño del Mar Muerto. Los reyes de Mesopotamia fueron los victoriosos, y tomaron cautivos al pueblo de _____ y _____ (14:11). Abraham y sus aliados persiguieron el ejercito hasta _____ y cayeron sobre ellos en _____ al norte de _____ (14:14-15).

¿En qué mapa encontrarías Sinar y Elam? _____ Asegúrese de que sean marcados. ¿Cuáles ciudades de la llanura ya hemos localizado?

Melquisedec, rey de _____ (14:17-18) y sacerdote del Dios Altísimo salió al encuentro de Abraham cuando volvía de la batalla. Melquisedec bendijo a Abraham, y Abraham le mostró respeto por medio de darle “los diezmos de todo”. La misma ciudad fue llamada más tarde “U-ru-salem”, literalmente “una ciudad de Salem” o “una ciudad de paz”. El nombre llega hasta nosotros como Jerusalén, destinada a convertirse en la ciudad de los judíos mejor conocida.

Dios hizo Sus promesas a Abraham en forma de pacto en Génesis 15. Dijo que daría a los descendientes de Abraham toda la tierra desde el _____ de _____ hasta el río _____ (15:18).

¿El Mapa #5 muestra el Eufrates?

En este punto Abraham no tenía hijos. A la sugerencia de Sara, tomó a su sierva Agar como su concubina. Agar era de _____ (16:1). Los celos surgieron entre las mujeres y Agar huyó. Viajó descendiendo el camino de _____ (16:7), ciertamente casi con la intención de regresar a Egipto. Dios se le apareció y le dijo que volviera. Ella llamó el lugar _____ (16:14), el “Pozo del Dios-que-me-ve”.

Dios le dijo a Abraham que bendeciría al hijo Ismael que le nacería, pero que él no era el hijo prometido a través de quien serían cumplidas las promesas. El rito de la circuncisión fue dado como señal del pacto entre Abraham y Dios. El y todos sus descendientes varones debían ser circuncidados como señal de que cada uno era heredero de las promesas con respecto a la nación y la tierra. La promesa fue alargada en esa ocasión para decirle a Abraham que sería el padre de “muchas naciones” y su nombre fue cambiado de Abram a Abraham.

Abraham aún estaba viviendo en el _____ de _____ (18:1) cuando tres ángeles lo visitaron. Aparecieron como viajeros, y Abraham los trató con hospitalidad. Después que comieron, los tres iniciaron su camino hacia _____ (18:16). Uno de los tres, “el Señor”, dijo a Abraham que habían venido para destruir a Sodoma y Gomorra. Abraham suplicó por las ciudades y el Señor prometió perdonarlas si podían ser hallados diez justos.

Los otros dos ángeles continuaron hacia Sodoma y pasaron la noche en la casa de Lot. El pecado de la ciudad era grande. Ni aún los yernos de Lot pudieron ser persuadidos para que escucharan las advertencias de destrucción. Lot, y sus dos hijas huyeron a la aldea cercana de _____ (19:22) la cual fue perdonada por causa de ellos. Luego, cuando el sol se levantó, Dios hizo llover fuego y azufre sobre Sodoma y Gomorra. Ningún rasgo ha sido encontrado jamás de las ciudades. Es pensado que pudieron haber estado en la inclinación sureña del Mar Muerto y ahora están cubiertas con agua. La tierra en el extremo sureño del Mar Muerto es tan árida ahora que nadie la escogería como un buen lugar para el ganado. Nótese que el escritor tiene dolor al decir que el área era fértil antes de que vinieran la calamidad de parte de Dios (13:10-13). Zoar ha sido localizada, y Sodoma estaba cerca de ésta (19:20-22).

Lot y sus dos hijas fueron al oriente del Mar Muerto. Allí las hijas cometieron incesto con su padre, y cada una tuvo un hijo de él. Un hijo se convirtió en el padre de los _____ y el otro en el padre de los _____ (19:37-38). Desde este momento en adelante, encontraremos las tribus de los moabitas y los amonitas viviendo en este altiplano oriental.

Abraham de nuevo se trasladó al sur, esta vez a la ciudad de _____ (20:1). Una vez mas Abraham ocultó el hecho de que Sara era su esposa, y Abimelec el rey, la tomó para sí. Dios intervino, y Abimelec los reprendió a ambos por su engaño. No obstante, le permitió a Abraham que se quedara en cualquier parte que escogiera en su territorio.

Isaac, el hijo prometido a Abraham, finalmente nació y Sara se regocijó. A medida que el niño crecía, Sara se volvió temerosa de que Ismael pudiera participar de la herencia que correctamente le pertenecía a Isaac. Demandó que Ismael y Agar fueran despedidos. Ismael tenía 14 años cuando Isaac nació, y esto fue algún

tiempo después, de manera que él ya no era un niño indefenso. Dios le dijo a Abraham que hiciera como Sara le había solicitado, de manera que Agar y su hijo se fueron.

La naturaleza humana nos ayuda a entender la reacción de Agar a medida que entra en el árido Neguev. El agua se ha acabado. Ellos han sido despedidos del hogar que han conocido por años. El futuro parece desierto. “Mi hijo morirá”. Dios la tranquilizó por medio de darle su agua milagrosamente. Ismael creció hasta convertirse en hombre en el desierto de _____ y su madre le encontró una esposa en _____ (21:20-21). Sus descendientes se convirtieron en una de las tribus nómadas del desierto quienes se ganaban la vida por vía de las rutas de las caravanas (véase 25:12-18).

Mientras tanto, Abraham se trasladó varios kilómetros al oriente de Gerar. Para ahora su compañía era muy grande, y su riqueza lo convirtió en un hombre poderoso. Nótese que había sido capaz de tomar 318 de sus propios hombres cuando rescató al pueblo de Sodoma (14:14). Abimelec de Gerar hizo un tratado de paz con él. Sellaron el pacto entre ellos, y Abraham llamó el lugar _____ (21:31), significando “el pozo del juramento”. Los pozos localizados aquí estaban en la margen sureña de la tierra cultivable. El muy seco Neguev yacía justo al sur. Por tanto, no es de sorprenderse que creciera una aldea alrededor de los pozos. Muchos años después, Beerseba marcó la frontera sureña de Israel.

El tiempo pasó y Dios le dio a Abraham la más grande prueba de su fe. Dios le dijo que llevara a su hijo Isaac a la región de _____ (22:2) y lo ofreciera como sacrificio. Abraham se levantó sin cuestionar y viajó al norte hasta el lugar especificado. El ángel del Señor detuvo a Abraham cuando levantó su cuchillo para matar a Isaac. “... *porque ya conozco que temes a Dios, por cuanto no me rehusaste tu hijo, tu único*” (22:12). La ubicación exacta del Monte Moriah es incierta. La tradición judía lo identifica como el monte donde el templo fue construido muchos años después.

Abraham retornó a _____ (22:19) después de ofrecer a Isaac. Pero pasó más tiempo, y lo encontramos viviendo en _____ (23:2) cuando ocurre la siguiente historia. Sara murió. Abraham compró un campo conteniendo una cueva llamada _____ de un hombre llamado Efrón quien era un hijo de _____ (23:17-19). Al avanzar la historia, aprendemos que Abraham, Isaac, Rebeca, Lea, y Jacob, todos fueron sepultados en la misma cueva con Sara.

Mire el Mapa #4 para encontrar el hogar original de Efrón.

Isaac era un hombre maduro para el tiempo en que su madre murió. Era el tiempo para que Abraham arreglara un matrimonio para él. No quiso que Isaac se casara con una de las hijas impías de los _____ (24:3). Por tanto, envió su siervo de regreso a la casa de su hermano Nacor en la región de Mesopotamia. La prima de Isaac, Rebeca, fue persuadida para que regresara con el siervo. Ellos encontraron a Isaac viviendo en _____ (24:62).

¿Cuál mapa necesitamos para encontrar la ciudad de Harán donde vivía la familia de Nacor?

En algún punto en la historia, Abraham tuvo otros seis hijos con una concubina llamada Cetura (25:1). Abraham también les dio dones antes de morir y los envió lejos a la tierra del oriente. Sus descendientes unieron fuerzas con los ismaelitas, y se convirtieron en mercaderes muy ricos en las rutas de las caravanas. Los nombres madianitas e ismaelitas son usados intercambiabilmente en diferentes ocasiones (véase 37:25,28,36; Jueces 6:3; 8:24).

Isaac, Jacob, y José

Génesis 25:11–50:26

(Los pasajes están en Génesis a no ser que se especifique de otra manera)

Isaac estaba viviendo en _____ (25:11) cuando su padre murió. Surgió una hambruna y se trasladó al occidente a _____ (26:1). Dios le dijo que no se trasladara a _____ (26:2). Dios dijo que bendeciría a Isaac y cumpliría todas sus promesas a Abraham a través de él. Haría de los descendientes de Isaac una gran nación. Ellos recibirían la tierra de Canaán por herencia. Y todas las naciones de la tierra serían benditas a través de su simiente.

Continúe usando el Mapa #5 para esta lección.

Isaac era muy rico. Sembró en Gerar y segó abundantemente. Gradualmente los hombres de la ciudad se volvieron celosos de él. Antes que pelear, Isaac se trasladó calmadamente hasta que encontró un lugar donde pudiera morar en paz. Llamó el lugar _____ (26:22) que significa “un lugar amplio” o “espacioso”.

Abimelec temía que hubiera enemistad entre su pueblo y este miembro de una tribu riquísima, de manera que vino para hacer un tratado de paz con él. Sucede que los hombres de Isaac habían estado limpiando algunos de los pozos que su padre había excavado algunos años antes. Estos eran los mismos pozos donde Abraham había hecho un pacto similar con Abimelec, de esta manera el nombre de _____ (26:33) fue establecido.

Isaac tenía dos hijos mellizos llamados Esaú y Jacob. Esaú era cazador mientras que Jacob cuidaba los rebaños, el ganado, y otras posesiones en la casa. Esaú se casó con mujeres de la tierra que fueron una amargura para Isaac y Rebeca. El Nuevo Testamento describe a Esaú como un hombre “profano”, significando que no colocaba el énfasis correcto en los asuntos importantes (Heb. 12:16). En una ocasión, vendió su primogenitura a Jacob por una porción de lentejas. En ese día, el derecho de primogenitura le daba a él la mayor porción de la propiedad de su padre y lo convertía en la cabeza de la familia o tribu.

Jacob engañó a su hermano y a su padre ciego y recibió las bendiciones de prosperidad usualmente pasada del padre al hijo mayor. Esaú estaba tan enojado que amenazó con matar a Jacob. Rebeca ayudó a Jacob a escapar por medio de enviarlo a _____ (28:2) el hogar de su hermano Labán.

Jacob salió de _____ (28:10) con rumbo a Harán. La primera noche durmió cerca de una aldea llamada _____ (28:19). Dios se le apareció en un sueño y le repitió las promesas que le había hecho a Abraham y luego a Isaac. A la mañana siguiente Jacob llamó el nombre del lugar _____ (28:19), significando “casa de Dios” (“aunque Luz era el nombre de la ciudad primero”). Usted ya ha marcado Bet-el en su mapa porque ya hemos visitado el área a menudo en nuestra historia. Este es otro caso donde el historiador decidió usar el nombre mejor conocido del lugar para identificarlo aún antes de que realmente fuera dado el nombre.

Escriba Luz entre paréntesis debajo del nombre Bet-el. ¿Cuál mapa necesitamos para encontrar Harán?

Jacob trabajó 20 años para su tío Labán. Salió de Canaán con solamente su cayado en su mano. Regresó con cuatro esposas, once hijos, una hija, y una hueste de siervos, rebaños, manadas, y posesiones. No obstante, los años con Labán fueron años difíciles. El se fue sin decirle a Labán que se estaba yendo para prevenirlo. Labán estaba enojado y lo persiguió. Lo alcanzó en la meseta del río Jordán. Dios le había hablado la noche anterior y le prohibió que lastimara a Jacob. Después de un intercambio enojado de palabras, hicieron un pacto de paz entre ellos y levantaron un majano de piedras como testigo. Jacob llamó la región _____ (31:47) que significa “el majano del testimonio”. Desde este punto en la historia bíblica, la porción central de la región montañosa oriental es llamada Galaad.

Esaú había estado lo bastante enojado para matar a su hermano cuando lo había visto la última vez. Jacob se preguntaba acerca de la actitud de su hermano ahora. ¿Aún estaría enojado? Jacob estaba preocupado.

A medida que Jacob continuaba su viaje hacia el río Jordán después de dejar a Labán, los ángeles de Dios le salieron al encuentro. Jacob llamó el lugar “campamento de Dios” o _____ (32:2). La ubicación exacta de Mahanaim no ha sido descubierta. Es evidente que está al lado oriental del Jordán en algún lugar al norte del río Jaboc, pero nadie está seguro qué tan lejos del norte estaba.

Esaú se había trasladado al norte del mar Muerto a una región escarpada llamada la región montañosa de _____ (32:3) mientras su hermano estaba lejos. Su otro nombre era _____ y desde este momento en adelante encontraremos a los edomitas viviendo en esta región.

Esaú vino a encontrarse con Jacob con 400 de sus hombres. Jacob estaba muy temeroso a pesar de la

seguridad de que Dios estaría con él. La noche antes de encontrarse con él, un ángel luchó con Jacob. A la mañana siguiente llamó el lugar _____ (32:30) porque dijo que había visto la cara de Dios y había vivido. El nombre de Jacob fue cambiado a Israel, y sus descendientes fueron llamados israelitas.

Esau ya no continuaba enojado y los hermanos partieron en paz. Esau regresó a su hogar en Seir, y Jacob continuó su lento viaje hacia el Jordán. Se estableció por un tiempo cerca del vado del río y edificó cabañas para él mismo y su ganado. Llamó el lugar “cabañas” o _____ (33:17).

Más tarde, él y su compañía se movieron a través del Jordán, y compró una porción de tierra cerca de la aldea de _____ (33:18-19). Surgieron problemas. Dina, la hija de Jacob fue violada por un joven llamado Siquem. Para vengarse dos de los hijos de Jacob destruyeron a los hombres de la aldea. Jacob reprendió a sus hijos por su crueldad y trasladó su familia más al sur a _____ (35:1) donde había visto al Señor muchos años antes.

Jacob continuó su lento viaje hacia el sur. Esta vez la tragedia los golpeó mientras viajaban. Raquel, su esposa favorita, murió mientras daba a luz su segundo hijo, el doceavo hijo de Jacob. Ella lo llamó Benoni “hijo de mi tristeza” mientras moría. Su padre le cambió su nombre a Benjamín “hijo de la mano derecha” o, como diríamos, “mi mano derecha”. Raquel fue sepultada allí en el camino cerca de _____ (35:19) y Jacob levantó un pilar para marcar el lugar. Más tarde surgió allí un pueblo llamado Belén.

Finalmente Jacob se reunió con su padre Isaac en Hebrón. El pasaje nos da otro nombre de la aldea en este punto, _____ (35:27). Ya hemos notado el nombre Mamre. Por tanto, el valle fue llamado primero así por el hombre de una tribu riquísima que se estableció allí. Una aldea creció cerca de él y el nombre fue cambiado en honor de otro hombre viviendo allí. Quiriat-arba significa “ciudad de Arba”. La ciudad aún era llamada con este nombre cuando los israelitas entraron en la tierra de Canaán bajo el liderazgo de Josué. En ese tiempo, la ciudad estaba en control de una familia de gigantes llamados anaceos, el más grande de ellos había sido llamado Arba (véase Josué 14:15). Muchos eventos de la historia bíblica ocurrieron en o alrededor de la ciudad de Hebrón.

El hijo favorito de Jacob era el que le seguía al más joven de sus hijos. Hubo varias razones para el amor de su padre. En primer lugar, José era el hijo mayor de su amada esposa Raquel. Entonces, José era un joven mucho más justo que sus hermanos mayores. Sin embargo, desafortunadamente, Jacob mostró su parcialidad muy claramente, y surgieron celos entre los hermanos.

Jacob aún estaba viviendo en Hebrón cuando empieza la historia de José. En lugar de trasladarse a una tierra de nuevos pastos como su padre antes de él había hecho, Jacob envió a sus diez hijos mayores al norte para apacentar los rebaños. Después de un tiempo, Jacob envió a José para ver cómo la pasaban sus hermanos. José esperaba encontrarlos cerca de _____ (37:12), pero se habían ido a _____ (37:17). Los hermanos lo vieron cuando se acercaba y hablaron de matarlo. Rubén los persuadió de que en lugar de eso lo pusieran en una cisterna, intentando rescatarlo más tarde y enviarlo de regreso. Los hombres vieron una caravana acercándose a medida que comían su almuerzo. A la sugerencia de Judá, sacaron el muchacho de la cisterna y lo vendieron a la compañía de mercaderes ismaelitas-madianitas en su camino a _____ (37:28). Los hermanos regresaron a casa y mintieron a su padre acerca de sus acciones y los mercaderes vendieron a José como esclavo a un hombre llamado Potifar.

Trece años pasaron con José, primero esclavo y luego prisionero. Durante todos aquellos años él mantuvo su fe en Jehová, y conforme a su fidelidad Dios lo bendijo. Una noche el Faraón de Egipto tuvo sueños, y José fue traído para que los interpretara. Advirtió de la llegada de una hambruna tan severa que la vida estaría en peligro si no fuera almacenado alimento durante los años de abundancia que precederían a la hambruna. José fue hecho gobernador de Egipto, el segundo después de Faraón. Pasaron siete años. Fue almacenado abundante alimento. Empezaron los años del hambre, y los Egipcios vinieron a José por ayuda.

Jacob estaba lleno de alegría cuando escuchó las noticias y finalmente se convenció de que José, su hijo perdido, realmente estaba vivo. Él y su compañía iniciaron un viaje de 321 kilómetros (200 millas) desde Canaán hasta Egipto. Se detuvo en _____ (46:1) y ofreció sacrificios a Dios. Dios le habló y le aseguró que el trasladarse era la decisión correcta:

... no temas de descender a Egipto, porque allí yo haré de ti una gran nación. Yo descenderé contigo a Egipto, y yo también te haré volver ... (46:3-4).

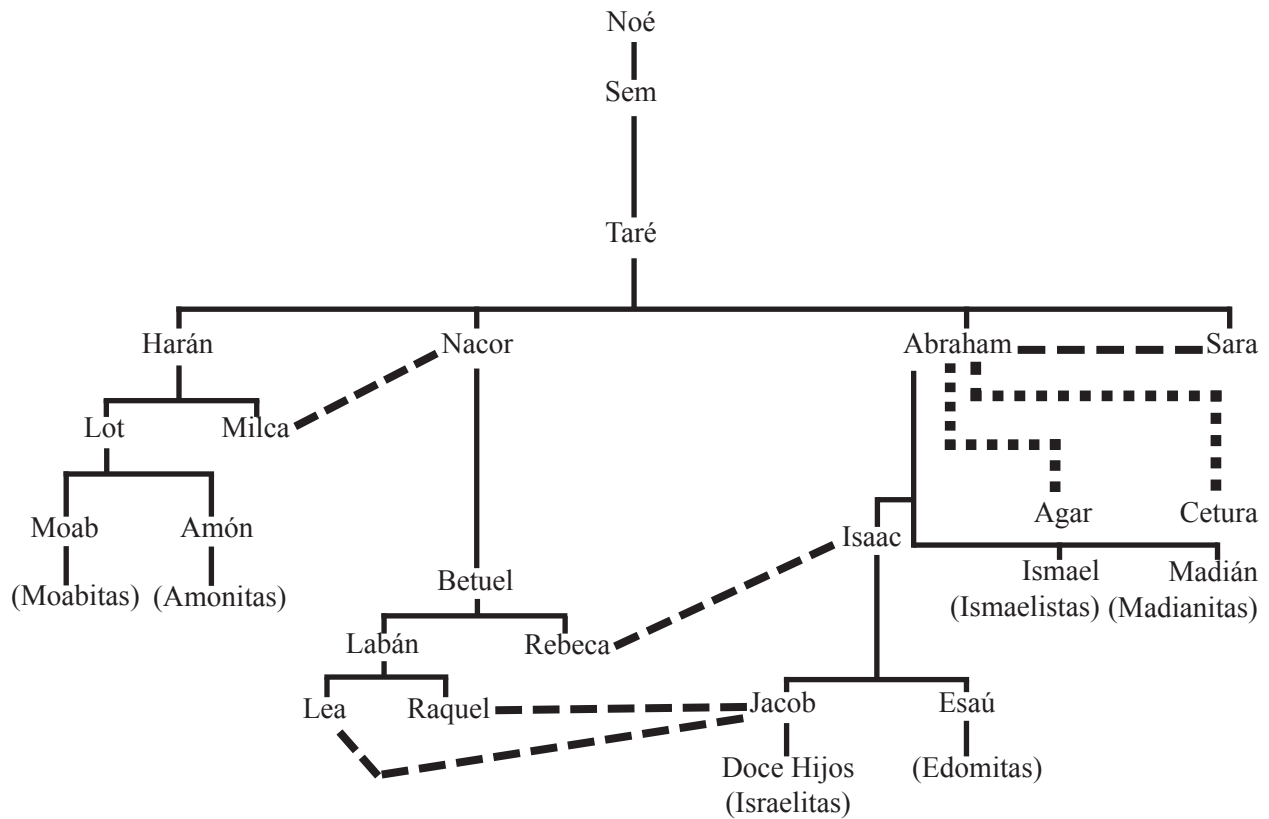
José habló a Faraón en beneficio de su familia y les fue dada una sección escogida del delta del Nilo llamada _____ (47:6). Aquí, Jacob vivió y prosperó durante setenta años antes de su muerte.

¿Puede ser mostrado Gosén en el Mapa #5? Márquelo en el Mapa #4.

José ya no era gobernador de Egipto cuando su padre murió, pero aún era un hombre honrado. Recibió permiso de llevar el cuerpo de su padre de regreso para sepultarlo en la _____ de _____ (50:13). Una gran compañía de oficiales egipcios acompañaron la familia en su triste viaje.

José vivió 66 años después que terminó la hambruna y que su período de gobierno terminó. Es de esperarse que los últimos años de José mismo fueron bastante pacíficos, pero los tiempos iban cambiando en la tierra de Egipto. Los israelitas ya no tenían más contacto directo con el gobernador de Egipto para el tiempo en que murió José. No pudieron pedir permiso para llevarlo al hogar en Canaán para sepultarlo con pompa. José murió con una promesa para sus hermanos de que Dios no los había olvidado. Dijo que llegaría el día cuando Dios los sacaría de la tierra de Egipto, y pidió que sus huesos fueran llevados con ellos cuando salieran. El cuerpo de José fue embalsamado y colocado en un ataúd esperando el día de la liberación de Egipto.

Arbol Familiar de Abraham



Lección 12

Repaso del Libro del Génesis

Lecciones 9-11

(Los pasajes están en Génesis a no ser que se especifique de otra manera)

Coloque estos eventos en orden cronológico:
(el más remoto es el #1)

- _____ José vendido por sus hermanos
- _____ Llamado de Abraham
- _____ La creación
- _____ Jacob engañó a Isaac
- _____ Sodoma y Gomorra fueron destruidas
- _____ El diluvio
- _____ El primer pecado
- _____ La Torre de Babel
- _____ Las promesas que fueron hechas a Abraham
- _____ Caín mata a su hermano
- _____ Nacimiento de Isaac

Conteste brevemente:

1. ¿Qué le dio Dios a Adán para suplir cada una de sus siguientes necesidades:

Un hogar (2:8-15) _____

Una compañía (2:18-25) _____

Alimento (1:30; 2:16) _____

Vestido (3:21) _____

¿Cuándo sintieron Adán y Eva la necesidad de vestidos? (3:1-7) _____

Una ley (2:16-17) _____

¿Cuáles fueron los resultados cuando Adán y Eva violaron su ley? (3:1-24) _____

2. ¿Por qué Dios envió un diluvio? ¿Quién sobrevivió? (Gén. 6-9) _____

¿Qué alimento fue añadido a su dieta después del diluvio? (9:2-3) _____

¿Qué promesa le hizo Dios a Noé? (9:11-17) _____

3. Diga brevemente dónde se establecieron cada uno de los hijos de Noé. (Gén. 10). _____

4. ¿Qué pasó en la Torre de Babel que hizo que las personas se dispersaran sobre la faz de la tierra? (11:1-9). _____

5. ¿Cuáles son las tres promesas que forman la tesis de toda la historia bíblica? (12:1-7) _____

6. ¿Por qué Abraham fue a Egipto? ¿Qué pecado cometió allí? (12:10-20). _____

7. ¿Por qué Jacob se fue para Harán? (27:41-45). _____

8. Nombre los doce hijos de Jacob (29:31—30:25; 35:16-20). _____

9. ¿Cómo consiguió Isaac su esposa? (24:1-67). _____

10. ¿Cómo consiguió Jacob sus esposas? (29:14—30:10). _____
 11. Según José, ¿por qué estaba él en Egipto? (45:5,7-8). _____
 12. ¿Por qué Jacob y su familia se fueron a Egipto? (45:6,9-11). _____

¿Quién fue el marido de cada una de las siguientes mujeres:

- Cetura (25:1) _____
 Raquel (29:28) _____
 Eva (2:18-25) _____
 Rebeca (24:67) _____
 Sara (11:29) _____
 Milca (11:29) _____
 Bilha (30:4) _____
 Agar (16:3) _____
 Lea (29:21-23) _____
 Zilpa (30:9) _____

¿Quién fue el padre de cada una de estas naciones?

- Cananeos (10:6,15-19) _____
 Edomitas (Gén. 36) _____
 Madianitas (25:1-6; 37:28) _____
 Israelitas (32:28,32) _____
 Moabitas (19:36-38) _____
 Amonitas (19:36-38) _____
 Ismaelitas (37:25; 25:12-18) _____

¿Quién era el padre y madre de cada uno de estos hijos:

| Hijo | Madre | Padre |
|------------------|-------------|-------|
| Abel (4:2) | | |
| Sem (6:10) | No revelado | |
| Jacob (25:21-26) | | |
| Ismael (16:15) | | |
| José (30:22-24) | | |
| Isaac (21:2-3) | | |
| Esaú (25:21-25) | | |
| Madián (25:1-2) | | |
| Rubén (29:32) | | |
| Neftalí (30:7-8) | | |

El Pueblo del Pacto de Dios

Exodo 1:1 — Números 10:10

(Los pasajes están en Exodo a no ser que se especifique de otra manera)

La curiosidad humana nos hace que queramos saber exactamente que ocurrió en Egipto en este punto de la historia. Ya hemos declarado que Moisés no registró el nombre personal de un solo Faraón durante este completo período de la temprana historia bíblica, haciendo imposible señalar con precisión las fechas exactas para los eventos. No obstante, hay algunos hechos fascinantes de la historia egipcia que necesitamos incluir en este punto en nuestra historia.

Los egipcios guardaron registros muy detallados de sus actividades; y su tierra es tan seca que los registros han sido notablemente bien preservados. Los registros más antiguos datan de alrededor del 3.000 A.C. Ellos continúan a través de los años hasta que inesperadamente, alrededor del 1750 A.C., los registros se detienen, para empezar de nuevo cerca de 200 años después.

Josefo, el historiador judío, quien vivió durante el primer siglo después de Cristo (37/38 hasta el 95 D.C.), cita de un historiador Egipcio llamado Manetón:

Hubo un rey de nosotros cuyo nombre era Timeo . Bajo este sucedió, yo no se cómo, que Dios se opuso a nosotros, y allí vinieron de una manera muy sorprendente, hombres de humilde nacimiento del oriente, quienes fueron bastante valientes al hacer una expedición a nuestro país, y con fácil sometimiento por la fuerza, además sin arriesgar una batalla nuestra con ellos. De esta manera, cuando ellos tenían a aquellos que nos gobernaban bajo su poder, quemaron nuestras casas, incendiaron nuestras ciudades, demolieron los templos de los dioses, y trataron al pueblo muy bárbaramente ... Finalmente hicieron que uno de los suyos ascendiera a rey, cuyo nombre era Salatis. El también vivió en Memfis, y colocó al Alto y Bajo Egipto bajo tributo, y dejó guarniciones en todos los lugares estratégicos. (Josefo, *Contra Apión*, 1, 14).

Josefo estaba tratando de enlazar esta descripción de invasores egipcios al traslado de los israelitas a la tierra de Egipto. Esa conclusión no se ajusta en absoluto al registro bíblico, porque Jacob no entró como alguna clase de conquistador. Pero los modernos arqueólogos han probado que Egipto ciertamente fue invadida por el pueblo Semita (véase notas en la lección 9) alrededor del 1750 A.C. Nadie sabe su origen exacto. Josefo continua su cita de Manetón para darles el nombre de HICSOS significando Reyes-Pastores acorde al lenguaje egipcio (Hic – rey; Sos – pastor). Manetón continua para decir que es pensado que ellos eran árabes.

Quizás los Hicsos eran de la misma raza de los amorreos que vinieron del desierto arábigo en invadieron Aram, el noroeste de Mesopotamia, y Canaán alrededor del 2000 A.C. Gradualmente, se trasladaron al sur en Mesopotamia y establecieron un reino central alrededor de Babilonia bajo el poderoso rey Hamurabi (1728-1686 A.C.). La fecha de los gobernadores Hicsos es de cerca del mismo período del babilónico Hamurabi (1750-1550 A.C.). Usaron el mismo tipo básico de armas, carruajes, y otros instrumentos.

El Faraón que exaltó a José obviamente tenía rebaños y hatos de su propiedad porque pidió que los hermanos de José fueran puestos a cargo de ellos (Gén. 47:6). El fue especialmente considerado de estos pastores de Canaán y les dio una tierra fértil particularmente valiosa en tierra de pastoreo. Sin embargo, el texto es específico en decir que “... para los egipcios es abominación todo pastor de ovejas” (Gén. 46:34).

De esta manera, para resumir, parece que José surgió al poder bajo una dinastía inclinada más favorablemente hacia las personas de Canaán que lo que habrían sido los usuales reyes egipcios. Estos Hicsos invasores tomaron muchas de las costumbres egipcias como suyas propias con el fin de apaciguar la ira egipcia – por ejemplo, el uso del título egipcio de Faraón para sus gobernantes. Pero mantuvieron su propio oficio (pastores) y sus propios productos tales como los carruajes alados por caballos y el arco asiático. Parece de la arqueología que muchos pueblos asiáticos se trasladaron al delta del Nilo durante este período.

Los egipcios nativos amargamente se resintieron de aquellos extranjeros que gobernaban su tierra. Un príncipe egipcio llamado Sekenenre parece haber sido el primero en resistir. Su momia muestra cinco heridas principales en el cráneo, de manera que debe haber encontrado una muerte intempestiva. Su hijo Ahmose (1580 A.C.) le sucedió al sacar de la tierra a los Hicsos. Los varios años siguientes fueron usados tratando de cazar a los Hicsos fuera de las ciudades y destruirlos.

Los orgullosos egipcios guardaron los nuevos productos que sus enemigos habían introducido, pero buscaron destruir todo registro histórico de su humillación. Parecen haber destruido todo registro escrito en existencia (al menos ninguno ha sido encontrado hasta la fecha). Fueron tan lejos como para cincelar los nombres de los Hicsos de los monumentos. Es solamente en los tiempos modernos que los arqueólogos han empezado a juntar el rompecabezas de la historia de los Hicsos.

Por tanto, no es de maravillarse que las dinastías egipcias nativas odiaran al pueblo semita viviendo en su delta. Ellos no eran Hicsos, pero también eran “extranjeros”. En algún punto, no sabemos la fecha exacta, un Faraón decidió usar a estos extranjeros para el beneficio del estado. Probablemente, los hebreos no fue el único pueblo forzado a trabajar en la construcción cualquiera que dictara el capricho de Faraón.

Fue parte de la providencia de Dios que Su pueblo estuviera en la tierra de Egipto durante estos años de desarrollo. El le había dicho a Abraham:

Ten por cierto que tu descendencia morará en tierra ajena, y será esclava allí, y será oprimida cuatrocientos años. Más también a la nación a la cual servirán, juzgaré yo; y después de esto saldrán con gran riqueza. (Gén. 15:13-14).

Los moradores de Canaán habían estado gustosos en mezclarse con estos hombres de tribus riquísimas. Abimelec de Gerar hizo un pacto de paz con Abraham e Isaac (Gén. 21:22-32; 26:26-33). Los hombres de Siquem estuvieron deseando aceptar el rito de la circuncisión en retorno por el permiso de emparentarse con la familia de Jacob y vivir como un pueblo (Gén. 34). Todos los hijos de Jacob (excepto José) parecen haberse casado con mujeres cananeas (véase Gén. 38). Esta no fue la voluntad de Dios.

Los egipcios, en la otra tierra, se mantuvieron lejos de los extraños. José fue hecho gobernador de la tierra después de Faraón mismo y el pueblo retornó a él en el tiempo de la hambruna, pero tenía que comer en una mesa separada porque era una “abominación” para un egipcio comer con un hebreo (Gén. 43:32).

Si la familia de Jacob se hubiera quedado en Canaán, podrían haber sido absorbidos dentro de las tribus de la tierra. Por ir a Egipto, fueron apartados y forzados a desarrollarse como una raza separada y distinta.

Mapa #6 – El Exodo y la Conquista.

Marque y numere su mapa. Marque las direcciones.

Sería posible usar un mapa de todo el Mundo Antiguo para encontrar Gosén, pero usemos un mapa nuevo para mostrar el área con más detalle. Compare los mapas #3 y 4.

Marque los siguientes lugares:

Mar Mediterráneo

Mar Muerto

Río Nilo

Golfo de Suez

Golfo de Akaba

Mar Rojo

Egipto

Desierto del Sinaí

Gosén

Trace una línea punteada alrededor de Canaán.

Coloree los mares de azul.

Marque cada lugar a medida que usted llegue a este en el texto.

El libro de Exodo abre con los hebreos bajo una esclavitud severa. _____ y _____ (1:11) son nombradas como ciudades de almacenaje que ellos fueron forzados a construir. No obstante, Dios no se había olvidado de Su pueblo, porque se estaban multiplicando en una proporción enorme.

Faraón estaba temeroso de su crecimiento de población de manera que ordenó que todos los niños varones fueran arrojados al río Nilo. No hay forma de saber cuántos niños murieron. Sin embargo, uno vivió. La hija de Faraón descendió al río para bañarse y encontró a un niño hebreo a la orilla del río donde su madre lo había escondido. Lo llamó Moisés que significa “sacado del agua” y lo adoptó como suyo. El niño creció en el palacio del rey y se le dieron oportunidades que ningún esclavo tendría (Ex. 1-2; véase también Hch. 7:22).

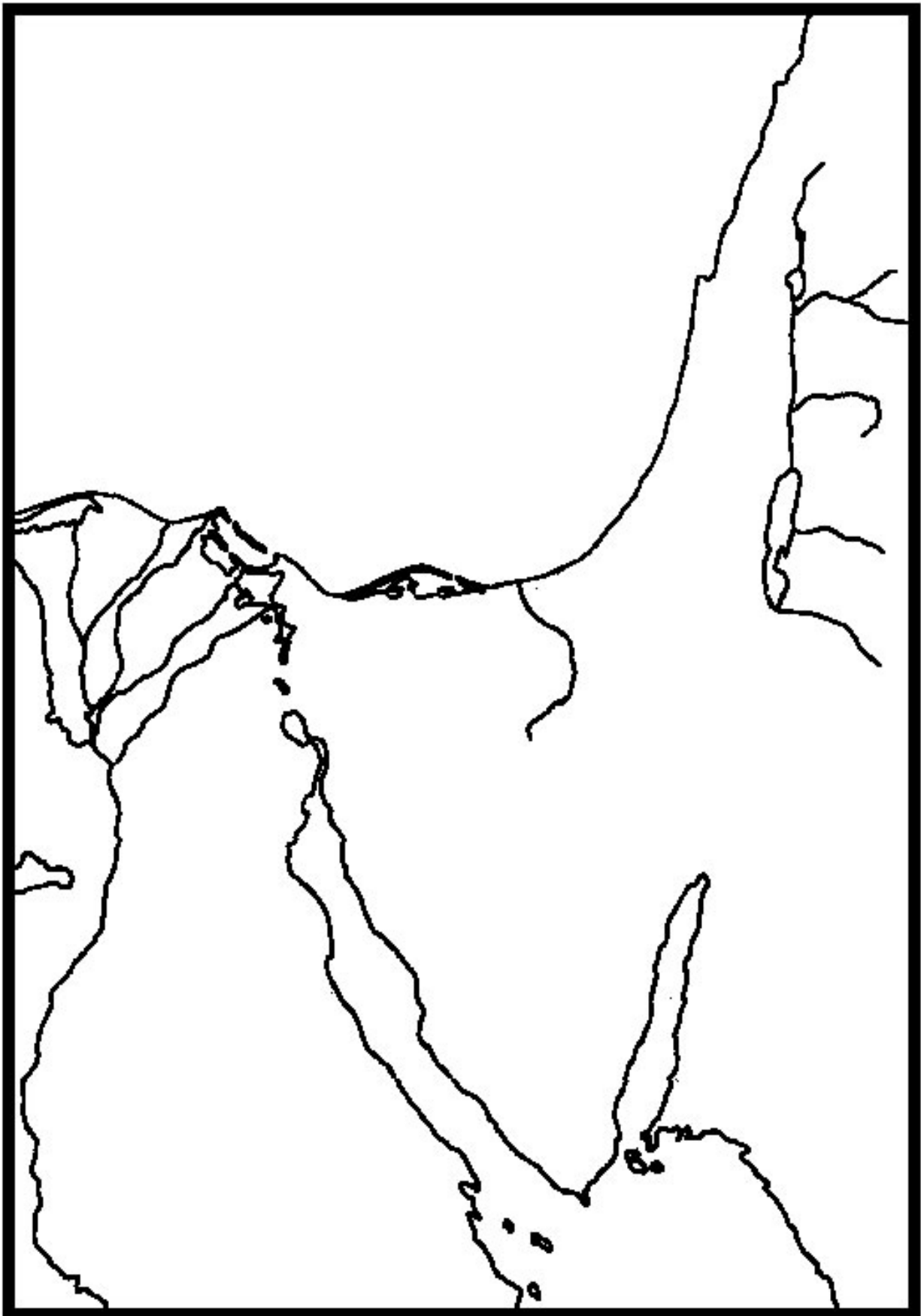
Moisés sabía que él estaba en relación con los esclavos. Tenía 40 años cuando fue a visitar a su pueblo aparentemente con la intención de hacer sus cargas más ligeras, o quizás para rescatarlos (Hch. 7:23). Halló a un egipcio maltratando a un israelita. Moisés lo mató y lo sepultó en la arena. El hecho se hizo conocido, y Moisés fue obligado a huir por su vida.

Entró en el desierto del Sinaí y viajó al sur hasta que llegó a un pozo en la tierra de _____ (2:15). Este sitio particular en el desierto debe haber sido un oasis porque esta tribu de madianitas aparentemente vivió allí permanentemente. Moisés se quedó y trabajó como pastor alrededor al pie del Monte Sinaí (u Horeb) por los siguientes 40 años. La mayoría de los mapas muestran a los madianitas viviendo al oriente del golfo de Acaba, pero eso no parece ajustarse a la historia aquí. Quizás esta rama de la tribu se había desprendido de la compañía principal.

Finalmente, un día Dios se le apareció a Moisés para enviarlo de regreso a Egipto para sacar a los israelitas de la tierra. Aunque fue renuente al principio, Moisés fue para hacer el mandato de Dios.

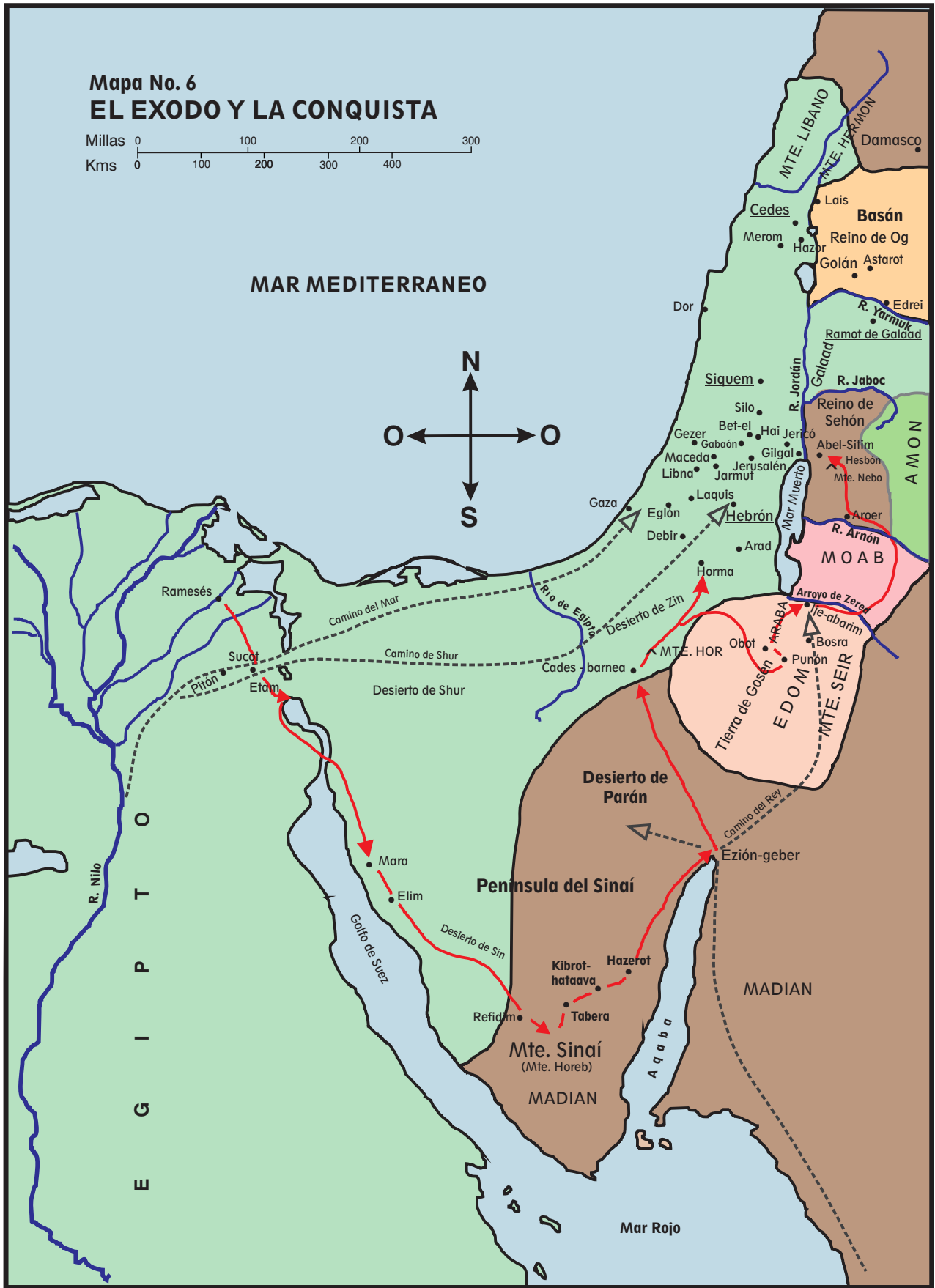
Faraón rehusó dejar ir a sus esclavos, exactamente como Dios se lo había predicho a Moisés. Dios usó la obstinación de Faraón como ocasión para magnificar Su propio poder. Envió diez plagas severas para castigar a los egipcios por su cruel trato de Su pueblo y convencer a Faraón para que dejara ir a Su pueblo (Ex. 3-12).

Después de la décima plaga, a los esclavos se les ordenó salir de la tierra. Ellos se reunieron salieron de la ciudad de _____ (12:37), una de las ciudades de almacenaje que habían sido forzados a construir. Los egipcios estaban tan felices de ver a los israelitas irse que les dieron oro, plata, vestidos, y cualquier otra



**Mapa No. 6
EL EXODO Y LA CONQUISTA**

Millas 0 100 200 300
Kms 0 100 200 300 400



cosa que los esclavos les pidieran (12:35-36).

Los primeros dos lugares de acampamento fueron en _____ (12:37) y en _____ (13:20) “*a la entrada del desierto*”. Dios los estaba dirigiendo con una columna de nube durante el día y una columna de fuego en la noche. Ellos tomaron los huesos de José con ellos tal como sus padres lo habían prometido antes de su muerte.

Los israelitas están en camino a la heredar la tierra de Canaán en cumplimiento de la promesa de Dios a Abraham. Pero primero, Dios tiene algunas lecciones importantes para enseñarles. Esta es una compañía enorme (603.550 soldados más las mujeres, los niños, y el ganado) de esclavos, totalmente sin preparación para ser soldados conquistadores. Sus “soldados” son simplemente hombres en la edad apropiada para juntar para la guerra, pero no están entrenados ni experimentados.

La ruta más corta de Egipto a Canaán es a lo largo de la línea costera del Mar Mediterráneo. Pero había una ruta comercial activa allí llamada el Camino del Mar (o Filistea). Otra ruta fácil favorable hacia Canaán yace un poco más al sur llamada el Camino de Shur. Si Dios hubiera dejado que el pueblo se fuera por alguna de estas rutas, habrían encontrado conflicto casi inmediatamente. Por tanto, Dios los hizo girar hacia el sudeste. El quería tiempo para enseñarles a depender en El para todas sus necesidades, para darles una ley, y moldearlos en una nación.

Fue llevada palabra a Faraón de que los israelitas estaban perdidos. “Ellos ni aún pueden encontrar el camino para salir de la tierra”. Faraón envió su ejército, ¡y los israelitas estaban atemorizados! Aquí ellos estaban con el Mar Rojo directamente en frente de ellos el ejército de Faraón detrás. Por supuesto, usted recuerda que Dios hizo que el mar se dividiera y ellos cruzaron sobre tierra seca (Ex. 14).

Surge una pregunta: ¿Por dónde cruzaron? Nadie lo sabe con seguridad. El lugar de acampamento es descrito como “*delante de _____, entre _____ y el mar hacia _____*” (14:2). Desafortunadamente, ninguno de estos sitios pueden ser identificados definitivamente. Sabemos que cruzaron en alguna parte en la inclinación norteña del brazo izquierdo del Mar Rojo (Golfo de _____) porque ellos cruzaron el desierto del Sinaí antes que entrar en el gran desierto árabe como hubiera sido si hubieran cruzado el principal cuerpo de agua ahora conocido como el Mar Rojo. La palabra original traducida “Mar Rojo” en nuestras Biblias significa literalmente “Mar de Cañas”. Ciertamente no nos proponemos quitar el milagro. Ellos cruzaron un cuerpo de agua bastante ancho y profundo para ahogar al ejército de Faraón, pero no necesariamente un cuerpo de agua lo bastante grande para acomodar un buque trasatlántico. Nuestros mapas marcan uno de los posibles sitios, y el que yo creo que casi se ajusta mas a la narración bíblica. No se sorprenda al ver que otros mapas difieren.

Dios dirigió el pueblo hacia el sur a lo largo de la costa. En algunos lugares encontrarían agua. En otros lugares, habrían estado necesitados sin la ayuda de Dios. Los escépticos dicen que la Biblia debe estar en error porque una compañía tan grande no podía haber sobrevivido en el estéril Sinaí. Los verdaderos creyentes en un Dios Supremo no encuentran difícil creer que Su mano omnipotente estaba guiando a Su pueblo y proveyéndoles para sus necesidades.

No conocemos la ubicación exacta de la mayoría de los lugares de acampamento mencionados. Recuerde, es una tarea difícil para un arqueólogo encontrar *ciudades* desde hace tanto. Piense que tarea sería encontrar un lugar de acampamento que ellos usaron unas pocas noches o semanas. Nuestro mapa sigue la ruta tradicional usualmente mostrada.

Después de su milagrosa liberación del Mar Rojo y de los egipcios, el pueblo viajó tres días a través del _____ de _____ (15:22) sin agua. Quizás usted puede imaginarse su deleite cuando llegaron _____ (15:23) y hallaron agua. Luego, ¿puede usted imaginarse su desilusión cuando descubrieron que las aguas eran amargas y no podía ser usada? Se quejaron. Dios le dijo a Moisés que cortara un árbol para ponerlo en el agua para hacerla buena. Su siguiente lugar de parada, _____ (15:27), era un oasis natural con 12 fuentes de agua y 70 palmeras.

Nótese que el pueblo estaba viajando relativamente cerca al agua, el Golfo de Suez, no obstante, estaban sedientos. ¿Por qué? El Mar Rojo y sus dos brazos son salados como los océanos. En efecto, sus aguas son inusualmente saladas porque la evaporación es rápida en el clima árido.

Los israelitas viajaron hasta que hubieran estado fuera de Egipto un mes completo. Si hubieran ido a Canaán a lo largo de la ruta más corta, habrían tenido tiempo de estar allí. En lugar de eso, están aquí, encaminándose en la dirección opuesta, acampados en el _____ de _____ (16:1), ¡y su alimento se ha acabado! Se quejaron. Deseaban haberse quedado en Egipto. Moisés les dice más tarde que Dios deliberadamente a permitido que tengan sed y hambre de manera que pudieran aprender su dependencia en El. Les estaba enseñando que les proveería sus necesidades físicas si primero le obedecían.

... Y te afligió, y te hizo temer, y te sustentó con maná, comida que no conocías tú, ni tus padres la habían conocido, para hacerte saber que no sólo de pan vivirá el hombre, mas de todo lo que sale de la boca de Jehová vivirá el hombre ... (Dt. 8:2-5).

Dios empezó a alimentar al pueblo con maná en el Desierto de Sin. El continuó así hasta que realmente

estuvieron en la tierra de Canaán y hubieron comido su primer alimento de la tierra (Ex. 16; Jos. 5:10-12).

Dios no sólo los alimentó y les dio agua, peleó sus batallas por ellos. Los amalecitas los atacaron en _____ (17:1,8). Moisés mantuvo su vara sobre su cabeza mientras Dios daba a los israelitas la victoria.

El pueblo llegó al Monte _____ (19:1-2) “*en el mes tercero*”. Aquí, Dios ofreció al pueblo un pacto. Les recordó de las plagas que habían visto en Egipto y de Su cuidado por la multitud de esta manera lejos en el desierto. Dijo que aunque todo el mundo es Suyo, ellos podían ser Su posesión especial, Su tesoro de todas las naciones – si le obedecían plenamente y guardaban Su pacto. Los israelitas deseaban las bendiciones, y fueron rápidos en responder, “... **todo** lo que Jehová ha dicho, haremos ...” (19:1-9).

El pacto fue ofrecido en Exodo 19. Luego, los capítulos 20-23 da un resumen de la ley que Dios tenía por objeto. Nuevamente, el pueblo respondió, “... *Haremos todas las palabras que Jehová ha dicho ... Haremos todas las cosas que Jehová ha dicho, y obedeceremos*” (24:3,7). Por tanto, el pacto fue sellado y confirmado con la sangre de sacrificios animales (Ex. 24).

Moisés fue al monte para recibir el resto de la ley, y el pueblo se volvió impaciente. Menos de seis semanas después de su voto de obediencia a Dios, estaban edificando un becerro de oro para adorarlo y estaban involucrados en orgías. Dios estaba tan enojado que estaba listo para destruir a toda la multitud. Moisés le suplicó a Dios que los perdonara y renovara el pacto infringido. Dios escuchó la súplica de Moisés y prometió continuar el pacto mientras el pueblo le sirviera a lo mejor de su capacidad y ofreciera los sacrificios designados para sus pecados cuando cayeran (Ex. 32-34). A través del resto del Antiguo Testamento, es claro ver cómo Dios bendijo a Su pueblo cuando le estuvieron sirviendo y cómo los castigó cuando se volvieron de sus votos de fidelidad.

Mientras estaban en el Monte Sinaí, Dios completó la obra de la ley para ellos. Los organizó en una nación con reglas específicas a seguir. Aún fueron dados los detalles exactos de su orden de marcha. Construyeron una casa móvil llamada tabernáculo en la cual adorar a Dios. Y organizaron su adoración en obediencia a las instrucciones de Dios.

La primera promesa a Abraham ha sido cumplida. Sus descendientes son una nación separada y distinta.

Hay muchos picos en la esta península del Sinaí, y es incierto cuál fue el lugar dónde Dios habló a los israelitas. Nuestro mapa muestra el tradicional. Los nombres Monte Horeb y Monte Sinaí parecen haber sido usados intercambiamente.

Marque todos los lugares de campamento mas la distancia y trace una línea para marcar su ruta desde Ramesés hasta el Monte Sinaí.

Lección 14

Esperando Que Muera Una Generación

Números 10:11 — Josué 5:12

(Los pasajes están en Números a no ser que se especifique de otra manera)

Sólo un año después que dejaron Egipto, los israelitas iniciaron su camino a Canaán (10:11-12). Había llegado el momento para que Dios cumpliera Su promesa de darles la tierra. La ruta hacia el norte los llevó a través de algunos de los terrenos más duros y ásperos que habían de encontrar. Moisés lo describió como “.. aquel grande y terrible desierto ...” (Deut. 1:19). Las colinas y montañas son altas, los riscos de granito desnudo sin ningún árbol, ningún arbusto, ninguna mata de hierba visible. El paso entre las colinas son casi lisos, con pequeños grupos de árboles alrededor de pocos charcos de agua.

Apenas emprendieron su viaje cuando el pueblo empezó a quejarse. Dios oyó y envió fuego en el campamento. Aquellos en las márgenes externas del campamento fueron consumidos. Ellos llamaron el lugar _____ o “incendio” (11:3).

Continúe usando el Mapa #6 para esta lección.

Sólo unos pocos kilómetros más adelante las quejas empezaron de nuevo. ¡Estaban cansados del maná! Oh, si solamente tuvieran algunos de los peces, los pepinos, los melones, los puerros, las cebollas y los ajos de Egipto. El pueblo desagradó a Dios. Les envió codornices para apaciguar su apetito, suficiente para que la compañía tuviera durante un mes, pero envió una plaga junto con las codornices. Muchos murieron. Ellos llamaron el lugar _____ (tumbas de los codiciosos) (11:34).

El siguiente lugar de campamento fue en _____ (11:35). Allí, el hermano y hermana de Moisés se quejaron contra su autoridad. Dios mismo habló en defensa de Su siervo Moisés.

Finalmente, los israelitas arribaron al _____ de _____ (12:16) en un lugar llamado Cades-Barnea. Estaban a menos de 80 kilómetros (50 millas) al sur de la Tierra Prometida. Moisés envió 12 espías a Canaán. Regresaron con hermosos frutos y resplandecientes reportes acerca de la riqueza de la tierra. Pero también reportaron que habían visto muchas ciudades amuralladas habitadas por hombres fuertes, algunos de ellos gigantes. Diez de los espías, y toda la multitud, decidió que era una tarea demasiado difícil para ellos tomar la tierra. Los otros dos espías, junto con Moisés y Aarón, clamaron por fe en las promesas de Dios. El pueblo estaba listo para apedrearlos para que murieran.

Recuerde, en nuestra primerísima descripción de Egipto (Lección 6), notamos que Egipto tenía un gobierno unido muy al principio en su historia. No construyeron murallas alrededor de sus ciudades. Por tanto, las ciudades amuralladas de Canaán, parecieron formidables a estos ex-esclavos de Egipto. Se estaban olvidando de la promesa de Dios de que El cuidaría de ellos y les daría la tierra a pesar de todos los obstáculos. La naturaleza humana nos ayuda a *entender* algunos de sus temores, pero no *excusa* su falta de fe.

Dios estaba tan enojado que estaba listo para destruirlos a todos ellos. Moisés suplicó por ellos, y Dios los perdonó – ¡de nuevo! No obstante, declaró que ningún soldado viviría para recibir la tierra que justo habían rechazado. Su castigo sería que tendrían que permanecer en el desierto hasta que muriera toda la generación de soldados, un año por cada día que los espías habían estado (Núm. 13,14).

Trace una línea para marcar su ruta desde el Monte Sinaí hasta Cades-Barnea.

El pueblo estaba angustiado cuando comprendieron cuan enojado estaba Dios con ellos. Cambiaron sus mentes y se lanzaron a atacar la primera aldea. Moisés les advirtió que fallarían. Los moradores de la aldea salieron con precipitación y derrotaron enteramente a los israelitas, haciéndoles retroceder hasta Cades-Barnea. Dios quería decir lo que había dicho.

Trace una flecha para marcar este intento inútil de tomar la tierra.

Durante 38 años los israelitas permanecieron en la región de Cades-Barnea, esperando que muriera una generación (Deut. 1:46; 2:14). No sabemos casi nada acerca del período, excepto que el pueblo continuó murmurando y quejándose contra Dios. Coré, Datán y Abiram dirigieron una rebelión contra Moisés y Aarón. La tierra misma se abrió y tragó a los tres hombres y sus familias. Salió fuego del altar y quemó a 250 príncipes que se unieron a la protesta. Como si eso no fuera suficiente, la multitud murmuró porque Dios castigó a los hombres impíos. Dios estaba tan enojado que determinó destruir a todo el grupo, como había

empezado a hacerlo en otras ocasiones. La plaga se inició, y el pueblo empezó a morir. Aarón tomó un incensario del incienso y corrió entre los vivos y los muertos para hacer expiación por el pueblo. Catorce mil setecientos murieron ese día en la plaga. El pueblo pecaba muchas veces. Fue solamente a través de la misericordia de Dios que algunos fueron dejados vivos (Núm. 16-17).

Durante estos años de peregrinación forzada, los israelitas acampaban en un lugar hasta que el agua y la hierba se acabó. Entonces se trasladaban a otro lugar unos pocos kilómetros más retirado hasta que ese lugar ya no era satisfactorio. No hay forma de saber qué tan lejos viajaron, ni en qué direcciones. La única dirección en que no fueron fue hacia Canaán.

Moisés y Aarón también pecaron. De nuevo se acabó el agua. A estas alturas Dios había estado cuidando de Su pueblo durante muchos años, y ellos deberían haber tenido fe en Su providencia. En lugar de eso, se quejaban. Moisés estaba enojado, y no le dio la gloria a Dios. Dios le dijo que le hablara a la roca y el agua saldría. Moisés golpeó la roca y dijo, “¿Os hemos de hacer salir aguas de esta peña?” (Núm. 20:10). El agua salió y la multitud bebió. Dios reprendió a Moisés y a Aarón. Les dijo que a ninguno de ellos se les permitiría entrar en la Tierra Prometida. Este evento sucedió en el _____ de _____ (20:1).

Haga un círculo en la línea que usted ha estado trazando para indicar su peregrinación en el área del Desierto de Parán.

Números 33 menciona todos los lugares de campamento donde los israelitas se detuvieron en su viaje desde Egipto hasta el río Jordán. Notará que hay varios nombres que no hemos incluido en nuestro mapa porque no hay historias en el registro acerca de estos lugares. Números 33:1-36 resume la historia que hemos estado estudiando desde el momento que dejaron Egipto en Exodo 12:37 hasta que los 38 años de andar errantes son terminados en Cades en Números 20:13.

Para el tiempo de Números 20:22-29, era el primer día del quinto mes del año cuarentavo desde que ellos salieron de Egipto (véase Núm. 33:38). Regresemos y resumamos los años de manera que podamos ver cómo es calculado el tiempo.

Era poquito más de un año desde el tiempo que ellos salieron de Egipto hasta que tuvieron terminado el tabernáculo y estaban listos para dejar el Monte Sinaí. La última cosa que hicieron fue guardar la Fiesta de la Pascua como el primer aniversario de la última plaga en Egipto (Núm. 9:1-13; 10:11-13). Luego viajaron al norte hasta Cades y rehusaron entrar en la tierra (Núm. 11-14). Ahora, los 40 años de espera están a punto de acabarse (Núm. 14:33-34; 33:38).

Por fin llegó cuando Dios dio la señal de que era el momento para marchar de nuevo. Esta vez Dios decidió hacerlos entrar en la tierra por una ruta diferente. Moisés envió mensajeros al rey de _____ (20:14) y le pidió permiso para atravesar su tierra. Le prometió que se quedarían en el camino real y pagarían por cualquier uso o daño. Esta fue una solicitud razonable porque esta era la principal ruta comercial del área y debería haber estado disponible para su uso. El rey rehusó y trajo su ejército contra ellos. Los israelitas ya no tenían miedo de pelear, pero estos edomitas estaban emparentados con ellos (los israelitas — Jacob; edomitas — _____). Dios les dijo que no podían tener la tierra de Edom (Deut. 2:1-8).

Los israelitas deben encontrar otra ruta. Se movieron más adelante al _____ de _____ (20:22) mientras estaban esperando el mensaje de Edom. Aarón murió allí. Un rey cananeo salió contra ellos y tomó algunos cautivos. Los soldados israelitas se vengaron y destruyeron completamente las ciudades involucradas. Ellos llamaron el lugar _____ (21:3).

La ruta que los israelitas siguieron desde el Monte de Hor hasta los campos de Moab es una de las preguntas más difíciles de contestar en la geografía bíblica. Los escépticos toman la posición de que la Biblia es solamente una colección de leyendas sea lo que fuere y que hubo probablemente varios grupos de israelitas cruzando el Sinaí en tiempos diferentes y, por tanto, siguiendo rutas diferentes. Esa no puede ser la respuesta para el cristiano. Como hemos dicho siempre, no sabemos la ubicación exacta de la mayoría de los lugares de campamento. El área no estaba densamente establecida, y luego Dios estuvo guiando deliberadamente a Su pueblo lejos de las áreas más pobladas (Ex. 13:17). Por tanto, la mayoría de los lugares de campamento no fueron oasis bien conocidos. Estudie los pasajes envueltos y trate de llegar a sus propias conclusiones con respecto a su ruta. En lugar de tratar aquí todas las preguntas disputadas, nuestro mapa muestra la senda que creo se ajusta mas al registro. Aún si nunca aclaráramos todas las preguntas sobre el punto, podemos tener una fe firme de que la mano de Dios los estaba guiando, y les estuvo proveyendo para sus necesidades. (Véase Núm. 20:14-22; 33:1-49; Deut. 1:1—3:11).

Los edomitas controlaban el territorio sur-sudeste del Mar Muerto todo el camino hasta la punta del Golfo de Akabah. Su fortaleza era el Monte Seir, y su frontera hacia el norte era el río Zered. Toda la región era seca y áspera con montañas y valles estrechos. En vista de que a los israelitas se les había rehusado el permiso para viajar a través del camino real que habría sido la ruta más fácil a través de Edom, cualquier ruta que escogieran sería difícil.

Marque y coloree el territorio de Edom.

En algún punto en sus viajes, los israelitas se detuvieron en Ezión-geber en la punta del Golfo de Akabah (probablemente en su camino desde el Monte Sinaí hasta Cades – Núm. 33:35). Esta era un lugar importante a causa de su ubicación estratégica. Era un puerto de mar para todas las rutas al sur sobre el Mar Romo. Las rutas de la tierra también convergían allí. El camino real venía de lo profundo en el Desierto Arabe, abrazando muy de cerca la costa del Mar Muerto. En Ezión-geber, el camino se ramifica con una ruta cortando a través de la Península Sinaítica hasta Egipto y la otra continúa al norte a través de Edom, en la parte alta de la altiplanicie Trans-Jordana hasta Damasco. Aún otro camino conveniente iba al norte de Ezión-geber alto, los 177 kilómetros (110 millas) del árido y desértico Araba hasta el Mar Muerto. De las tres rutas, esta tercera era con mucho la más difícil y menos usada.

Aparentemente, el plan original de Israel era viajar al sur de Cades, probablemente por el camino de una ruta de viaje bastante frecuente hasta Ezión-geber. Luego, planearon tomar el camino real al norte hasta el lado oriental del Jordán. Esto habría sido algo más lejos, pero mucho más fácil seguido.

Cuando este plan falló, parecen haber girado al oriente descendiendo hasta el Araba por el camino del valle profundo y estrecho. En vista de su historia, ¿no es de sorprenderse que se quejaran de nuevo? Esta vez Dios envió serpientes venenosas al campamento (21:4-9).

Los lugares de campamento mencionados después de salir del Monte de Hor son _____, _____, _____ en la frontera de Moab (33:41-43). Desafortunadamente, ninguno de estos lugares han sido identificados. Nuestros mapas los muestran moviéndose al norte junto al camino desde el Mar Rojo hasta el Mar Muerto hasta que llegaron al valle del Zered. Aquí, giraron en dirección oriental. En todo el camino a través del Araba, estuvieron dentro de la jurisdicción de Edom, pero no en la ruta fácil que ellos habían querido (Deut. 2:8).

Cuando cruzaron el arroyo de Zered, estuvieron en la margen de la tierra que pertenecía a los moabitas. Ellos, también, eran parientes (a través de _____) y Dios les dijo que no podían tener su tierra (Deut. 2:9). Israel se trasladó al norte en las márgenes externas de Moab y cruzaron el río Arnón.

Marque y Coloree Moab. Marque los ríos Zered y Arnón.

Sehón de los _____ (21:21) controlaba el territorio entre el río Arnón y el río Jaboc. Se opuso al paso de los israelitas a través de su tierra y trajo un ejército contra ellos. Los amorreos eran parte del pueblo impío que Dios había determinado destruir. Moisés guió a los israelitas en la victoria contra Sehón y sus fuerzas. Cuando la batalla se terminó, Israel controlaba todo la tierra y las ciudades entre los dos ríos. Se trasladaron más adelante y acamparon en los campos de Moab cerca a Abel-sitim, dominando el río Jordán.

Moisés envió espías al norte a través de la altiplanicie y empezaron a tomar otras ciudades. Og de _____ (21:33) salió contra ellos y también fue derrotado. Ahora Israel controlaba toda la tierra desde el _____ de _____ hasta el _____ de _____ (Deut. 3:8). Había una región entre Sehón y los territorios de Og llamada Galaad. Probablemente había servido como una zona amortiguadora de choques entre los dos y no había estado bajo el control de algún rey fuerte. Los hombres de las tribus de Manasés completaron la tarea de someter la región (32:39-40). Ahora, todas las fuerzas al norte de Arnón fueron sometidas.

Marque y coloree los territorios pertenecientes a Sehón y Og. Marque Galaad y coloréelo. Marque el río Jaboc y el Monte Hermón. Continúe su línea hasta los Campos de Moab.

Otro pueblo debe ser mencionado. Sehón ya había expulsado a los amonitas de la tierra fértil hasta la margen del desierto. También eran los descendientes de Lot, y Dios le prohibió a los israelitas que los perturbaran (Deut. 2:6-19). Los amonitas resultaron ser un constante aguijón en la carne para las tribus al oriente del Jordán, porque perpetuamente estuvieron tratando de tomar las tierras fértiles. Sin embargo, no pelearon con Israel en este punto de la historia.

Marque y coloree el territorio de Amón.

Balac, rey de _____ (22:2-3), tuvo miedo de atacar a los israelitas, de manera que intentó otro plan para perjudicarlos. Envío por un profeta llamado Balaam para que viniera y los maldijera. Balaam vino, pero Dios evitó que dijera algo negativo contra Su pueblo. No obstante, Balaam aconsejó a Balac para que tentara a Israel a pecar, y Dios mismo los maldeciría (véase Ap. 2:14; Núm. 31:16). Balac envió mujeres moabitas y madianitas al campamento de Israel y sedujeron a pecar en la fornicación sagrada que era parte de la adoración a Baal. Dios demandaba que el culpable debía ser muerto. Veinticuatro mil israelitas cayeron en esa ocasión. Dios envió el ejército a pelear contra los madianitas y moabitas como venganza por el daño que habían causado. Israel ganó la batalla, pero Dios aún no les permitió que tomaran la tierra de Moab. Los madianitas eran un pueblo nómada y no tenían una porción de tierra que Israel pudiera tomar

(22:1—25:18; 31:1-54).

Después del altercado con Moab, Dios mandó a Moisés que contara a todos los hombres de esta nueva generación. Hubo un total de 601.730 —

Y entre éstos ninguno hubo de los contados por Moisés y el sacerdote Aarón, quienes contaron a los hijos de Israel en el desierto de Sinaí. Porque Jehová había dicho de ellos: Morirán en el desierto; y no quedó varón de ellos, sino Caleb hijo de Jefone y Josué hijo de Nun. (Núm. 26:64-65).

¡Dios había cumplido Su amenaza!

Todo el libro de Deuteronomio está compuesto de los discursos hechos por Moisés en los campos de Moab. Este era el primer día del onceavo mes del año cuarenta cuando los discursos empezaron. Había llegado el momento para que Moisés muriera. El conocía a estas personas, y temía por su futuro. Les recordó su historia y les instó a ser fieles a Dios. Si servían a Dios fielmente, entonces Dios los bendeciría en todo. Estarían seguros en su tierra. Si no, entonces podían estar seguros de que seguirían los castigos de Dios. Si continuaban en infidelidad, llegaría el día cuando un enemigo vendría de lejos y los llevaría a la cautividad. La tierra se volvería tan estéril que sería un proverbio para todos los que pasaran por alto. Este es un libro hermoso puesto que nos es permitida una ojeada en el corazón de este gran hombre mientras tiene temor con respecto al futuro de su pueblo. Ciertamente, el libro nos permite ver dentro del mismo corazón de Dios a medida que le dice a Moisés que el pueblo fallará después de todas las advertencias que le habían sido dadas. Dios le dijo a Moisés que escribiera las palabras de la profecía y las pusiera como un testimonio de que ellos fueron advertidos (Deut. 31:15-29).

Dios le dijo a Moisés que fuera a la cima del _____, a la cumbre del _____ (Deut. 34:1). Allí Moisés pudo ver un panorama de la tierra prometida – la tierra a la que no pudo entrar a causa de su propio pecado. Allí murió Moisés y fue sepultado por la mano de Dios.

Josué dirigió el pueblo a través del Jordán sobre tierra seca aún cuando era época de inundaciones. Inmediatamente, Dios demandó un acto de fe de parte del pueblo. Aquí están ellos, en la nueva tierra, en medio de sus enemigos – y Dios les dice que sean circuncidados todos los varones que habían nacido en el desierto. El pueblo obedeció y llamaron el lugar _____ (Josué 5:9) porque les había sido “quitado el oprobio de Egipto”.

Cruzaron el Jordán en el día diez del mes primero (Josué 4:19). Entonces circuncidaron a los varones. Y el día catorce del mes, celebraron la Fiesta de la Pascua para recordar la noche que salieron de Egipto, exactamente 40 años antes (Josué 5:10-11).

Marque el sitio probable donde cruzaron el Jordán. Marque Gilgal. Asegúrese de que su línea esté completa desde Ramesés hasta Gilgal.

Lección 15

Repaso del Exodo y de la Peregrinación en el Desierto

Lecciones 13-14

Preguntas de los hechos:

1. ¿Por qué los israelitas fueron a vivir a Egipto? (Gén. 45-47) _____

2. ¿Por qué no podían salir en cualquier momento que decidieran? (Ex. 1). _____

3. Nombre las 10 plagas que dieron lugar a su liberación. (Ex. 7-12) _____

4. Son solamente 321 kilómetros (200 millas) desde Egipto hasta Canaán. ¿Por qué duraron los israelitas 40 años en hacer el viaje? (Núm. 13-14). _____

5. ¿Cuál promesa ha sido cumplida para el final de esta sección de la Biblia? (Gén. 12:1-7). _____

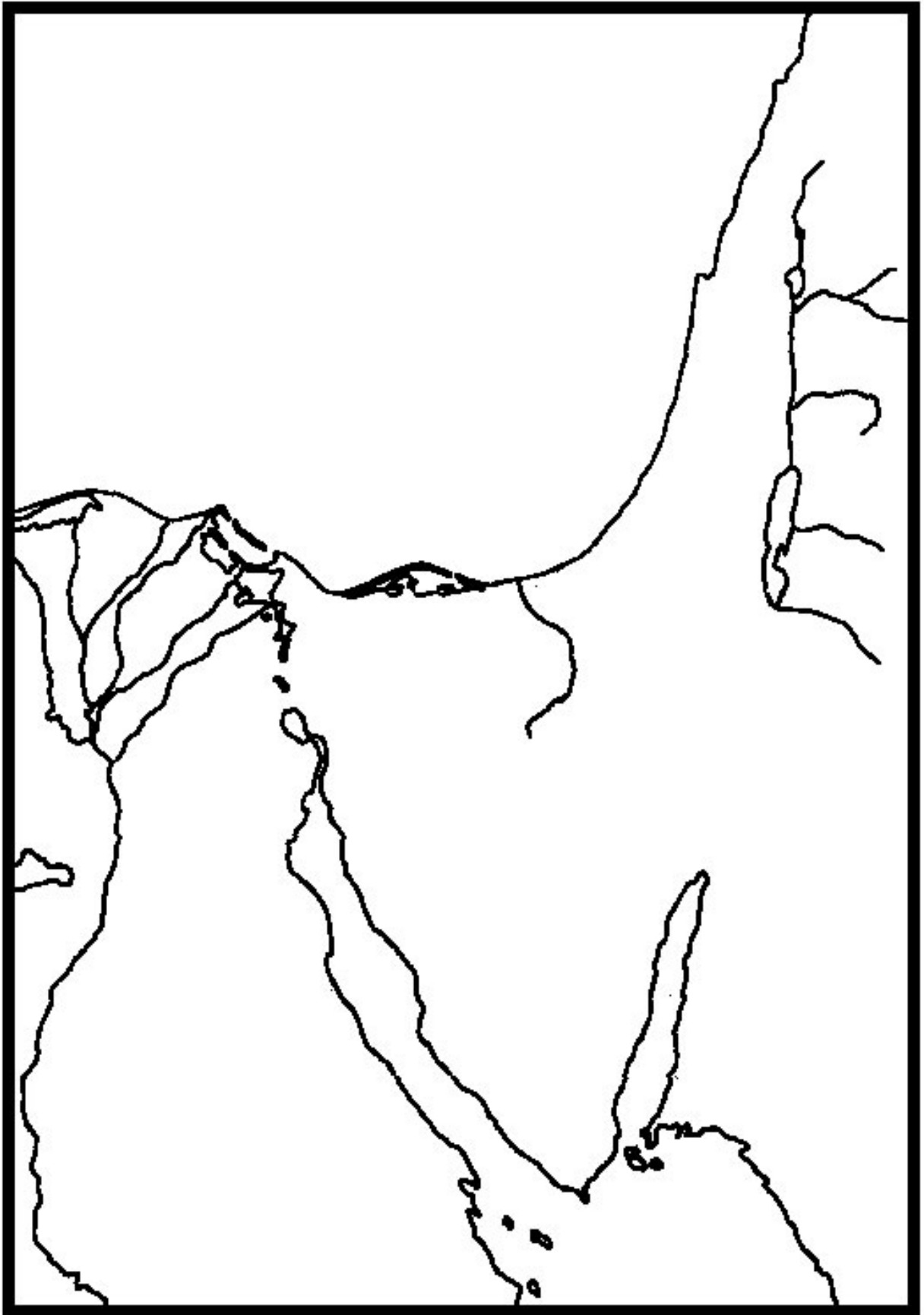
6. ¿Cuál fue el pacto entre Dios y los israelitas? (Ex. 19:3-8). _____

7. ¿Cómo supieron los israelitas dónde acampar y cuánto tiempo permanecer ahí? (Ex. 13:21; Núm. 10:33-36). _____

Los libros de Exodo a Deuteronomio dan toda la Ley de Moisés, como también la historia de su viaje desde Egipto hasta Canaán. Abajo encontrará los nombres de todos los lugares en su ruta acerca de los cuales tenemos historias además de los pasajes para el tiempo en que estuvieron allí. Cubren todos los 40 años y están en correcto orden cronológico. Iguale los nombres de los lugares con los eventos dados en la página siguiente. Algunos nombres serán usados más de una vez, algunos pueden no ser usados en absoluto.

Marque cada uno de los siguientes lugares en el mapa de repaso. Trace una línea mostrando la ruta que siguieron los israelitas. Marque su mapa de memoria.

- | | |
|---------------------------------------|---|
| 1. Ramesés – Ex. 12:37 | 11. Tabera – Núm. 11:1-3 |
| 2. Sucot – 12:37 | 12. Kibrot-hataava – Núm. 11:4-35 |
| 3. Elam – 13:20 | 13. Hazerot – Núm. 11:35—12:16 |
| 4. Mar Rojo – 14:2—15:21 | 14. Desierto de Parán (Cades-barnea) – Núm. 12:16—20:22 |
| 5. Desierto de Shur – 15:22 | 15. Horma – Núm. 14:45 |
| 6. Mara – 15:23-26 | 16. Mte. Hor – Núm. 20:22—21:3 |
| 7. Elim – 15:27 | 17. Viaje a través de la margen de Edom – Núm. 21:4-20 |
| 8. Desierto de Sin – 16:1-36 | 18. Campos de Moab – Núm. 21:20 — Josué 3:1 |
| 9. Refidim – 17:1—18:27 | 19. Cruzando el Jordán – Josué 3:1—4:18 |
| 10. Monte Sinaí – Ex. 19:1—Núm. 10:12 | 20. Gilgal – Josué 4:19—5:12 |



¿Dónde ocurrieron estos eventos?

- _____ 1. Dios habló directamente al pueblo. (Ex. 20)
- _____ 2. Josué dirigió al pueblo a través del río sobre tierra seca. (Josué 3-4)
- _____ 3. El ejército de Faraón se ahogó. (Ex. 14)
- _____ 4. El pueblo hace un becerro de oro para adorarlo. (Ex. 32)
- _____ 5. Moisés subió al monte durante 40 días. (Ex. 24:15-18)
- _____ 6. Moisés puso un árbol en el agua para volverla dulce. (Ex. 15:23-25)
- _____ 7. La tierra tragó a Coré, Datán y Abiram. (Núm. 12:16; 16:1-50) (La ubicación exacta no es dada, pero estaba en el área donde ellos permanecieron 38 años).
- _____ 8. Aarón murió. (Núm. 20:22-29)
- _____ 9. Moisés sostuvo su vara sobre su cabeza mientras los israelitas peleaban una batalla. (Ex. 17:8-16)
- _____ 10. Empezó el maná. (Ex. 16)
- _____ 11. Terminó el maná. (Josué 5:10-12)
- _____ 12. Había 70 palmeras y 12 fuentes de agua. (Ex. 15:27)
- _____ 13. Edificaron un tabernáculo. (Ex. 24:15—25:9)
- _____ 14. Serpientes ardientes mordieron al pueblo. (Núm. 21:4-9)
- _____ 15. María y Aarón se quejaron contra Moisés. (Núm. 11:35—12:15)
- _____ 16. Fueron enviados espías a Canaán. (Núm. 13:1-16)
- _____ 17. Dios envió codornices durante un mes. (Núm. 11:4-34)
- _____ 18. Su punto de partida desde Egipto. (Ex. 12:37)
- _____ 19. Anduvieron tres días sin agua. (Ex. 15:22)
- _____ 20. Brotó fuego en el campamento. (Núm. 11:1-3)
- _____ 21. Balaam trató de maldecir al pueblo. (Núm. 22:1—24:25)
- _____ 22. Los hombres nacidos en el desierto fueron circuncidados. (Josué 5:1-9)
- _____ 23. Las primeras ciudades cananeas destruidas. (Núm. 14:45; 21:1-3)
- _____ 24. Moisés golpea una roca en obediencia al mandamiento de Dios. (Ex. 17:1-7)
- _____ 25. Moisés pecó. (Núm. 20)
- _____ 26. Moisés dio una serie de discursos advirtiendo al pueblo para que fuera fiel a Dios. (Deut. 1:1).
- _____ 27. Se les dijo que tendrían que andar errantes durante 40 años. (Núm. 13-14)
- _____ 28. Hicieron un pacto con Dios. (Ex. 19)
- _____ 29. Contaron los soldados – la primera vez. (Núm. 1-4)
- _____ 30. Contaron la nueva generación. (Núm. 26)
- _____ 31. Moisés murió. (Deut. 34).

La Conquista de Canaán

(Josué 1-12)

(Los pasajes están en Josué a no ser que sea especificado de otra manera)

Aconteció después de la muerte de Moisés ... que Jehová habló a Josué ... diciendo:

Mi siervo Moisés ha muerto; ahora, pues, levántate y pasa este Jordán, tú y todo este pueblo, a la tierra que yo les doy a los hijos de Israel. Yo os he entregado, como lo había dicho a Moisés, todo lugar que pisare la planta de vuestro pie. Desde el desierto y el Líbano hasta el gran río Eufrates, toda la tierra de los heteos hasta el gran mar donde se pone el sol, será vuestro territorio. Nadie te podrá hacer frente en todos los días de tu vida; como estuve con Moisés, estaré contigo; no te dejaré, no te desampararé. Esfuérzate y sé valiente; porque repartirás a este pueblo por heredad la tierra la cual juré a sus padres que la daría a ellos. Solamente esfuérzate y sé muy valiente, y para cuidar de hacer conforme a toda la ley que mi siervo Moisés te mandó; no te apartes de ella ni a diestra ni a siniestra, para que seas prosperado en todas las cosas que emprendas. Nunca se apartará de tu boca este libro de la ley, sino que de día y de noche meditarás en él, para que guardes y hagas conforme a todo lo que en él está escrito; porque entonces harás prosperar tu camino, y todo te saldrá bien. Mira que te mando que te esfuerces y seas valiente; no temas ni desmayes, porque Jehová tu Dios estará contigo en dondequiera que vayas. (Josué 1:1-9).

Moisés nombró siete “naciones” o tribus que los Israelitas encontrarían viviendo en la tierra de Canaán – al heteo, al gergeseo, al amorreo, al cananeo, al ferezeo, al heveo y al jebuseo (Deut. 7:1; Ex. 3:17). Hubo también una tribu de gigantes llamados los anaceos, emitas, o zomzoneos dependiendo de dónde vivían en la tierra (Deut. 2:10-11,20). Ya hemos tomado nota de estos nombres en las primeras lecciones, pero detengámonos y miremos más de cerca a ellos antes de observar a los israelitas en la conquista de la tierra.

Todas estas tribus eran descendientes de Cam a través de su hijo Canaán (véase Gén. 10:15-19). En vista de que no se trasladaron al África con el resto de los descendientes de Cam, vivieron muy asociados con los descendientes de Sem en el Fértil Creciente y Arabia. Por tanto, su forma de lenguaje y estilo de vida caen en la extensa categoría asiática semítica de toda el área.

El nombre cananeo es usado muy frecuentemente en un sentido colectivo para incluir todas estas tribus. De esta manera, la tierra misma fue llamada Canaán como el hogar de las tribus cananeas. También debe de haber sido usado para aplicarlo a una ramificación particular de la familia en vista de que Moisés registra el nombre como una de las diversas “naciones” que ellos encontrarían (Deut. 7:1).

Los amorreos eran la más grande y más fuerte de las tribus. Se trasladaron del desierto al área inmediatamente antes del primer llamado de Dios a Abraham (c. 2000 A.C.). Se amontonaban en Aram, Mesopotamia, Canaán, y aún Egipto haciendo sentir su influencia en todas partes donde fueron. Ya hemos mencionado a los amorreos en nuestra nota acerca de los reyes Hicsos de Egipto (Lección 13). Si los reyes Hicsos eran amorreos como se supone, entonces los amorreos estuvieron g

obernando en Egipto y Babilonia al mismo tiempo. Su poder sobre toda el área había decaído para los días de Josué, pero aún tenían dominio sobre mucho de Canaán. El nombre es usado a menudo colectivamente para incluir todas las tribus (véase Gén. 15:16). Los israelitas conquistaron dos grupos de amorreos al lado oriental del Jordán antes de morir Moisés (Sehón y Og).

Josué 1:4 describe la tierra que alcanza desde el río Eufrates hasta el Monte Líbano hasta el desierto como “toda la tierra de los heteos”. Los heteos eran descendientes de Canaán a través de su hijo Het. Ellos establecieron un temprano reino junto al río Halys en lo que más tarde fue llamado Asia Menor (véase Mapa #4). Aunque estaban separados del Fértil Creciente por la distancia y las montañas, tuvieron contacto cercano con las personas hacia el sur a través del comercio e invasiones repentinas. Egipto tuvo control sobre las ciudades-estado de Canaán durante los días de los Patriarcas, pero consideraron a los heteos una amenaza constante en su margen norteña. Grupos de heteos emigraron a través de la región. Abraham compró la cueva de Macpela de un heteo que vivía en Hebrón (Gén. 23:3-16). Ahora el ejército de Josué los encontrará firmemente atrincherados en la región montañosa central.

Las otras tribus registradas – heveos, gergeseos, ferezeos, y jebuseos – eran más pequeñas y menos poderosas. La plaza fuerte del jebuseo era la ciudad de Jerusalén (Jebus). Resultó muy difícil para los israelitas echarlos fuera.

Los gigantes estaban en la tierra antes de los días de Abraham (véase Gén. 14:5; 15:20). Los espías de los días de Moisés estaban aterrorizados cuando los vieron (Núm. 13:26-33). Moisés dijo a los israelitas que Dios los ayudaría a expulsar a todos los gigantes de su herencia porque El ya había ayudado a los moabitas y amonitas a expulsar a aquellos que vivían en sus tierras (Deut. 2:9-23). Los israelitas mataron a Og y tomaron su territorio, aunque él era tan grande que tenía una cama de hierro de 3.9 metros de largo y 1.8

metros de ancho (Deut. 3:11).

Los gigantes son llamados los “hijos de Anac” y los descendientes de Arba “un hombre grande entre los anaceos” (Núm. 13:33; Josué 14:15; 21:11). Ninguna información adicional es conocida de su linaje. Posiblemente, eran de la misma línea sanguínea como las otras tribus cananeas. Alguien ha pensado que pudieron haber precedido a los cananeos en la tierra. Aunque su estatura los hizo atemorizarse, su número debe de haber sido pequeño porque su influencia no parece haber sido amplia para los días de Josué. Los israelitas no tuvieron problema en vencer la tribu. Un pequeño remanente de ellos encontró refugio en las ciudades de Gaza, Gat, y Asdod en la planicie filisteas. Goliat, quien peleó contra David, era de Gat (1 Sam. 17:4). Era de 2 metros y 90 centímetros de alto.

La Conquista

Josué envió espías a través del Jordán hasta la ciudad de _____ (2:1) mientras los israelitas aún acampaban en los campos de Moab. Era evidente que Dios ciertamente los estaba preparando para cumplir Sus promesas. Los espías se enteraron que las personas de Jericó estaban aterrorizadas. “El terror de vosotros ha caído sobre nosotros ... ha desmayado nuestro corazón; ni ha quedado más aliento en hombre alguno por causa de vosotros ...” (2:9-11). Los israelitas fueron capaces de seguir adelante, confiados en el éxito.

Continúe usando el Mapa #6 para esta lección.

La ubicación exacta de Gilgal, el primer campamento de Israel, no es conocida. Probablemente fue a mitad de camino entre el río y la ciudad de Jericó.

Jericó era la ciudad lógica para atacar primero. Era una de las ciudades más antiguas en el mundo. Está situada 8 kilómetros (5 millas) al occidente del Jordán y cerca de 11 kilómetros (7 millas) al norte del Mar Muerto. Las rutas comerciales del oriente cruzaban el Jordán en este punto y luego se dividían en tres direcciones hacia la región montañosa de Canaán. Un camino giraba al sur hacia Hebrón, otro iba al occidente a Jerusalén, y el tercero giraba al norte a Bet-el y Siquem. Por tanto, Jericó estaba situada en el camino entre el campamento de Israel en Gilgal y la porción central de la tierra que iban a tomar.

Dios entregó esta primera ciudad en sus manos milagrosamente. Marcharon alrededor de la ciudad 7 días y los muros cayeron aplastados. Cada soldado pudo caminar en línea recta delante de él para destruir a los moradores. La parte fuerte de la ciudad cubría cerca de 7 acres.

La ciudad entera con todo su botín fue quemada como un sacrificio de “primicias” para Dios. Ellos ya habían tomado todo el altiplano Trans-Jordano desde el río Arnón hasta el Monte Hermón, pero esa porción no era parte de la promesa original a Abraham. Jericó fue la primera ciudad en el propio Canaán en caer en manos de los hebreos.

Pronto una aldea fue reconstruida en o cerca del sitio de Jericó — llamada la “ciudad de las palmeras” (Jueces 3:13), pero los muros permanecieron en ruinas hasta los días de Acab. Josué colocó una maldición sobre la ciudad que fue cumplida cuando un hombre llamado Hiel reedificó los muros. El hijo mayor de Hiel murió a medida que empezaba la tarea, y su hijo menor murió a medida que la terminaba (Josué 6:26; 1 Rey. 16:34).

Josué envió espías cerca de 21 kilómetros hacia el norte a lo largo del camino escarpado hasta Bet-el. Ellos regresaron y reportaron que sería fácil tomar la aldea de _____ (7:2-3). Una compañía pequeña de soldados se armó. Para su horror, fueron arrojados, y 36 de sus hombres murieron. Josué clamó al Señor. Había pecado en el campamento, y Dios estaba demostrando que estaba cumpliendo otra de Sus promesas — “Yo estaré con ustedes **si** ustedes obedecen mis mandamientos”. Acán fue apedreado por su pecado, y el pueblo se preparó de nuevo para la batalla. Esta vez, no tuvieron problemas para derrotar a Hai ni a la ciudad vecina de _____ (8:17). Quemaron la ciudad de Hai y la dejaron un montón permanente.

Ahora que Jericó, Hai, y Bet-el fueron destruidas, los israelitas fueron capaces de moverse libremente en la región montañosa central. Hicieron su camino hasta los picos gemelos de _____ y _____ (8:33) a cualquier lado de la ciudad de Siquem. Aquí leyeron la ley e inscribieron una copia de ella sobre las piedras, estableciendo su reclamo al territorio. (¿Dónde acampó Abraham cuando Dios le prometió primero darle la tierra a sus descendientes? _____ Gén. 12:6-7).

La gente arriba y abajo de la tierra estaba temerosa de los recién llegados y empezaron a tratar de planificar alguna manera de derrotarlos. Los hombres de la ciudad cercana de _____ (9:3) vinieron y engañaron a los israelitas para que hicieran un tratado de paz con ellos. Pretendieron ser de un país lejano, y Josué no buscó el consejo de Dios. Aún después que Josué descubrió cuán cerca vivían, cumplió su promesa de perdonarles sus vidas. No obstante, los hizo esclavos desde ese día en adelante.

Mientras tanto, Adonisedec, rey de _____ (10:1), se volvió más y más alarmado por las victorias de Israel. Estaba especialmente alarmado cuando se enteró de que Gabaón había hecho la paz con ellos, porque Gabaón era la más importante de cuatro ciudades heteas. Adonisedec envió por la ayuda de los reyes de _____, _____, _____, y _____ (10:3-5).

Los cinco reyes amorreos atacaron _____ (10:4) pensando forzarlos a unirse a su alianza contra Israel. En lugar de eso, Gabaón envió por la ayuda de Josué. Los israelitas marcharon toda la noche e hicieron un ataque de sorpresa sobre los ejércitos. Dios les dio una victoria decisiva. Pronto, los amorreos estuvieron huyendo hacia _____ todo el camino hasta _____ y _____ (10:10). A medida que huían, Dios envió una tormenta de granizo y fueron más los que murieron por las piedras del granizo, que los que los hijos de Israel mataron a espada. Además, el sol se detuvo, y el día se prolongó de manera que Josué pudiera matar a los hombres antes de que pudieran regresar dentro de sus ciudades amuralladas. Esto fue en el _____ de _____ (10:12).

Mientras Josué tuvo la ventaja, avanzó a través de todas las principales ciudades del sur. Se trasladó de Maceda, donde mató todos los cinco reyes amorreos, hasta _____ (10:29), y a _____ (10:31). El rey de _____ (10:33) vino para ayudar a Laquis, pero él y su ciudad también fueron destruidas. Luego, el ejército se trasladó a _____ (10:34), a _____ (10:36), y a _____ (10:38).

Hirió, pues, Josué toda la región de las montañas, ... sin dejar nada; todo lo que tenía vida lo mató ... desde Cades-barnea hasta Gaza ... hasta Gabaón ... porque Jehová el Dios de Israel peleaba por Israel. (10:40-42).

Marque esta campaña al sur con flechas. Nuestro mapa estaría demasiado apiñado para enlistar las ciudades.

Pasó algún tiempo durante estas primeras campañas. Después de cada victoria, los israelitas retornaban a su campamento en _____ (10:43).

Luego, los reyes del norte formaron una coalición. Fueron dirigidos por Jabín rey de _____ (11:1). Reunió un ejército enorme de todo el tercio de norte de la tierra. Aparentemente, todas las tribus cananeas desde las colinas al pie del Monte Hermón a través de la ciudad de Dor al sur del Monte Carmelo se involucraron. El ejército se reunió en las _____ de _____ (11:5) para planear su estrategia contra Israel. Los primeros eruditos identificaron las Aguas de Merom como el Lago Hule, pero ahora es pensado más generalmente que había estado localizado en un llano al sudoeste de Hazor a mitad de camino entre el Lago de Hule y el Mar de Galilea (o Cineret como es llamado en este pasaje – 11:2).

Josué no esperó que atacaran la confederación del norte. En lugar de eso, ante el estímulo de Dios, hizo un ataque de sorpresa y derrotó completamente a la hueste reunida. Las personas huyeron en tres direcciones – hacia _____, _____, y _____ (11:8).

Josué se volvió y tomó la ciudad de _____ (11:10). Los israelitas mataron a los habitantes y quemaron la ciudad. Esta fue la mayor conquista porque Hazor debe de haber sido la ciudad más grande en la tierra. La porción amurallada de la mayoría de las ciudades cananeas era muy pequeña. Las casas debían ser construidas muy juntas dentro de la fortaleza, y las personas cultivaban las tierras en las afueras de las murallas. Hazor, por otro lado, tenía muros alrededor de 200 acres.

Después de esta victoria en el norte, no hubo rey o coalición de reyes dejada para pelear contra Israel.

Indique el campamento del norte con flechas. Marque Hazor.

Lección 17

Se Cumple La Promesa Con Respecto a la Tierra

(Josué 13-24)

(Los pasajes están en Josué a no ser que sea especificado de otra manera)

Josué 12 es un resumen de todas las ciudades que Israel había conquistado hasta este punto. Incluye todo el territorio a ambos lados del Jordán. Había aún mucha tierra para ser tomada, pero no hubo rey fuerte dejado. Dios le dijo a Josué que pasara adelante y dividiera la tierra entre las tribus y El le ayudaría a cada tribu a terminar la tarea de quitar estorbos de su posesión.

Los capítulos 13-19 describen las líneas fronterizas de los territorios de las tribus en detalle. Es fácil determinar la ubicación general de cada tribu, pero determinar las líneas fronterizas exactas es la pregunta más difícil de toda la geografía bíblica. En cualquiera de dos mapas que usted observe habrá diferencia a no ser que fueran trazadas por un mismo individuo. Parte de la dificultad tiene que ver con entender exactamente qué es lo que se quiere decir por algunas de las expresiones hebreas usadas en las descripciones. Otro problema es que algunos de los pueblos enlistados son llamados por los nombres usados en ese tiempo aunque el nombre pudo ser cambiado más tarde. Muchas de las ciudades no han sido localizadas. Además, ellos no ejecutaron operaciones topográficas cuidadosamente como lo hacemos hoy día. Antes que enviar topógrafos a través de la tierra y dividirla en un número preciso de acres para cada tribu, las tribus pidieron ciudades en particular en secciones en particular del país. De esta manera, había superposición de las fronteras. Aun otro problema surgió porque al principio ellos no sabían qué tan grande era la tierra. Judá pidió su territorio primero, y le fue concedida la porción más grande. También, al norte, el campo fértil de Jezreel era la rica breva que cada tribu quería. Por tanto, las tribus de Isacar, Zabulón, Manasés, y Aser, todas tuvieron algunas ciudades en el valle.

La forma más fácil de salir del dilema de determinar las líneas fronterizas exactas es colocar el nombre de la tribu en la porción aproximada recibida, y dejar las líneas sin trazar. No obstante, a pesar de los problemas, hemos decidido trazar líneas y colorear cada porción de manera que sea más fácil hablar a primera vista de dónde vivió cada tribu. Hemos estudiado los pasajes cuidadosamente, y hemos usado los mapas a nuestra disposición para determinar las divisiones más exactas como podemos. Por favor, siéntase libre de estudiar los pasajes usted mismo y llegue a sus propias conclusiones. Recuerde, nuestra fe no reposa en la ubicación exacta de alguna frontera, sino más bien en el hecho de que Dios cumplió Su promesa de dar esta tierra a los descendientes de Abraham.

Mapa #7 – Los Territorios Tribales de Israel

Marque y Numere su mapa.

Marque y coloree:

Mar Muerto

Río Jordán

Río Jaboc

Mar Mediterráneo

Río Zered

Río Yarmuk

Mar de Cineret

Río Arnón

Marque y coloree el territorio de cada tribu.

Marque — pero *no coloree* — los reinos vecinos de:

Moab

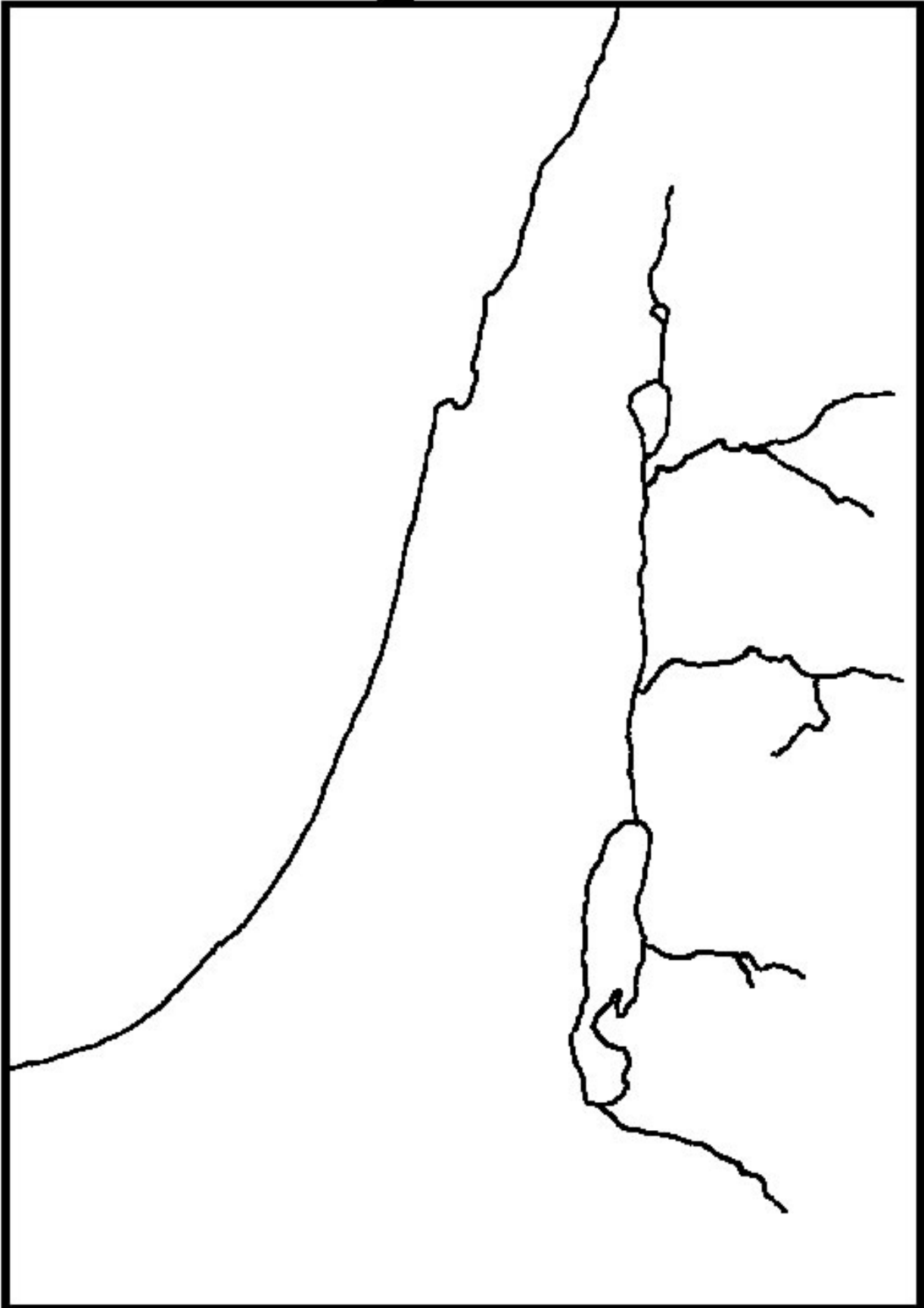
Amón

Edom

Las tribus de Rubén, Gad, y la mitad de la tribu de Manasés pidieron el territorio al oriente del Jordán antes de morir Moisés. Al principio, Moisés estuvo angustiado porque pensaba que ellos estaban temerosos de tomar la tierra de Canaán. Los soldados le aseguraron que ayudarían a sus hermanos a conquistar toda la tierra de Canaán antes de retornar a su propia herencia. A Rubén le fue dada la porción sureña más cercana al territorio de Moab, desde el río Arnón casi a nivel de la punta norteña del Mar Muerto. A Gad se le dio la sección siguiente, aproximadamente la mitad norteña del territorio tomado del rey Sehón. Manasés recibió alguna tierra al sur del río Yarmuk y todo el territorio de Basán que habían tomado del rey Og (véase Núm. 32).

_____ (14:6) fue la primera tribu en pedir el territorio al occidente del Jordán. Les fue dada toda a tierra desde una línea aproximada a nivel del extremo norteño del Mar Muerto a través del Gran Mar y al sur hasta el Neguev. La ciudad de _____ (14:13) fue dada específicamente a Caleb en recompensa por su fidelidad muchos años antes cuando él fue uno de los dos espías fieles en Cades-barnea.

Efraín y la mitad restante de Manasés pidieron la porción central de la tierra. Sus dos porciones se extendían desde Bet-el al sur hasta el Valle de Jezreel al norte. Las ciudades de Efraín estaban en la parte sureña de su porción y la de Manasés al norte.





Determinar la línea fronteriza exacta entre Efraín y Manasés es una de las preguntas discutidas del período. No estamos tomando tiempo para discutir tales preguntas, pero tomemos ésta como un ejemplo.

Josué 16:5-8 describe los límites de Efraín. El límite oriental es descrito como dando vuelta "... hacia el oriente hasta _____, y de aquí pasa a _____. De _____ desciende a _____ y a _____, y toca _____ y sale al _____" (16:6-7). Observe la ubicación de estas ciudades en su mapa. ¿Ve usted que Atarot y Naarat están aun a poca distancia (4-8 kilómetros [2½-5 millas]) del Jordán? ¿Quién era el dueño del valle del río aquí? Si el territorio de Efraín terminaba con Atarot y Naarat, entonces quizás el territorio de Manasés se extendió más abajo para controlar el valle del río hasta Jericó. Algunos mapas son trazados de esta manera. Al primer pensamiento, asumiríamos que el valle del río era un premio que cada uno quería, pero este es un ejemplo más de cómo el observar los rasgos geográficos nos ayuda a entender un pasaje. La región montañosa al oriente de Bet-el decae muy rápidamente hacia el río. Por tanto, había riscos muy empinados y encrespados al oriente de Atarot y Naarat. Eran las últimas aldeas en la margen de los riscos y fueron nombradas como las ciudades fronterizas. Recuerde que en nuestra descripción del río Jordán en la Lección 4 notamos que el río no podía ser usado para la navegación o la irrigación. Había un punto vadeable en Adama en el territorio de Manasés, y otro en Jericó en el límite sureño de Efraín, pero las riberas del río entre estos puntos eran una barrera antes que una ayuda. Por tanto, en términos prácticos, ni Efraín ni Manasés querían el lugar. Para nuestro propósito hemos incluido los riscos del Jordán en el territorio de Efraín. Esto parece menos confuso que colorearlo como una parte del territorio de Manasés, implicando que fuera un lugar a ser deseado.

Las otras tribus fueron lentas en pedir territorio. Josué las reprendió y las urgió a enviar hombres a explorar la tierra restante y dividirla en siete porciones. Entonces, se echaron suertes para ver qué porción caería a cada tribu restante.

Los hombres reportaron que la porción de Judá era muy grande, y cayó la suerte de Simeón para compartir el territorio. La mayoría de las ciudades alistadas para Simeón yacen en la parte sureña de la tierra de Judá, pero no haga una línea divisoria entre Judá y Simeón en su mapa.

A las tribus de Dan y Benjamín se les dio el territorio entre las tribus de Benjamín y Judá. A Aser le fue dada la angosta llanura costera del norte. Neftalí recibió la parte que yace más distante al norte junto a la ribera del alto Jordán. Zabulón e Isacar recibieron una porción considerable del Valle de Jezreel y de las colinas y valles de la baja Galilea.

Nótese que no se muestra a Leví como teniendo un territorio específico en el mapa. Dios escogió esa tribu para ser Sus ministros especiales en la adoración en el tabernáculo. Los sacerdotes eran levitas en la familia específica de Aarón. Los otros levitas ayudaban en los otros aspectos de la obra del tabernáculo. Una de sus obligaciones era enseñar la ley a todo el pueblo. Después de que a cada tribu se le dio su porción, se les instruyó a dar ciudades a los levitas. Les fueron dadas 48 ciudades esparcidas a través de la tierra. Seis de estas 48 fueron designadas como ciudades de refugio donde uno podía ir en caso de haber matado a otro accidentalmente. Estas ciudades estaban localizadas de manera que estuvieran dentro de un día de viaje desde cualquier punto en la tierra.

Localice y marque todas las seis ciudades de refugio en su mapa — Cedes, Siquem, Hebrón, Beser, Ramot en Galaad, y Golán — 20:7-9. Haga una nota en su mapa de que Leví recibió 48 ciudades.

Si contamos la tribu especial de Leví, hay un total de 13 tribus. ¿Cómo ocurrió eso? Jacob tuvo solamente 12 hijos. Regrese a Génesis 48 para la respuesta (véase también 1 Crón. 5:1-2). El hijo mayor de Jacob, Rubén, pecó; y Jacob decidió dar la primogenitura a José, el hijo mayor de Raquel su esposa favorita. Por tanto, en lugar de nombrar a José como una de las tribus, cada uno de sus dos hijos heredó igualmente con los hijos de Jacob, la doble porción de José.

Estudie este mapa cuidadosamente. Esta es la tierra como *Dios tuvo la intención que fuera*. Aún había cananeos viviendo dentro de la tierra de cada tribu, pero Dios ya ha prometido ayudar a Su pueblo a terminar de expulsarlos.

Antes de morir Josué llamó al pueblo para que se reuniera y les urgió a ser fieles. Afirmó que Dios les había dado *toda* la tierra que había prometido.

De esta manera dio Jehová a Israel toda la tierra que había jurado dar a sus padres, y la poseyeron y habitaron en ella ... No faltó palabra de todas las buenas promesas que Jehová había hecho a la casa de Israel; todo se cumplió. (21:43-45).

Dos de las promesas a Abraham son cumplidas al terminar el libro de Josué. Sus descendientes son una nación separada y distinta. Están viviendo en su propia tierra — la tierra de Canaán. Los judíos no necesitan heredar la tierra hoy día para que se cumpla la promesa a Abraham. Esa promesa se hizo y se cumplió más de mil años antes de que Cristo naciera.

La única promesa que aún no se le cumplió a Abraham hasta este punto en nuestra historia, es la concierne a Aquel que vendría para bendecir a todas las naciones. Dios aún tenía muchas lecciones que toda la humanidad debería aprender antes de que fuera el momento adecuado para el envío de Su Hijo.

Lección 18

Repaso del Libro de Josué
(Lecciones 16-17)

Responda brevemente:

1. Nombre las tribus cananeas que vivían en la tierra de Canaán. (Deut. 7:1) _____

2. Nombre los hijos de Jacob (Gén. 35:22-26) Nombre las tribus de Israel (véase mapa)

3. ¿Cuáles son las diferencias en las dos listas? _____

4. ¿Por qué a Leví no le fue dado un territorio específico entre las tribus? (Núm. 18:6-7; Josué 21:1-3). _____

5. ¿Por qué el nombre de José no aparece en el mapa de las tribus? (Josué 16:1-4; Gén. 48:1-5). _____

6. Rubén era el hijo mayor de Jacob. ¿Por qué él no recibió la doble porción (Gén. 35:22; 1 Crón. 5:1-2). _____

7. ¿Cómo engañaron los gabaonitas a los israelitas para que hicieran un tratado con ellos? (Josué 9). ¿Fue esta la voluntad de Dios? (Deut. 7:1-6). _____

8. ¿En qué orden fue la selección de la tierra tomada?
_____ norte _____ centro _____ sur
9. ¿Por qué Moisés se angustió cuando las tribus de Rubén y Gad pidieron su herencia? (Núm. 32). _____
10. ¿Qué era lo especial acerca de las ciudades de refugio? (Josué 20). _____

11. ¿Dónde fue erigido el tabernáculo? (Josué 18:1). _____
12. ¿Dónde fueron sepultados los huesos de José? (Josué 24:32). _____

Estudie su mapa para las siguientes respuestas:

1. ¿Qué tribus corrieron a través del Camino Real? _____
2. ¿Qué tribus tuvieron una porción del Valle de Jezreel? _____
3. ¿Cuál tribu recibió tierra a ambos lados del Jordán? _____

4. Cuál tribu sería la primera en sentir un ataque de:

- _____ Moab o Amón
- _____ La llanura costera al sur
- _____ Mesopotamia
- _____ Egipto
- _____ Edom

Coloque los siguientes eventos en el orden cronológico correcto:

(El primero es el #1)

- _____ Las promesas a Abraham
- _____ El diluvio
- _____ La esclavitud en Egipto
- _____ La creación
- _____ El paso del Mar Rojo
- _____ La división de la tierra
- _____ Dios hizo un pacto con el pueblo
- _____ José es vendido por sus hermanos
- _____ La Torre de Babel
- _____ Los años de peregrinación en el desierto
- _____ La familia de Jacob se traslada a Egipto
- _____ Las plagas de Egipto
- _____ La conquista de Canaán
- _____ Cruzando el Jordán
- _____ Los 12 espías enviados a Canaán

¿Cuáles dos promesas a Abraham han sido cumplidas para el final del libro de Josué? _____ ¿Cuál es la que aún falta? (Gén. 12:1-7; Josué 21:43-45). _____

Lección 19

Los Primeros Jueces

Jueces 1:1-10:5

(Los pasajes están en Jueces a no ser que sea especificado de otra manera)

Por vez primera los israelitas tenían una patria. Cada tribu tenía su propio territorio. Cada familia dentro de cada tribu pronto tendría su propia porción de tierra para cultivarla o usarla según escogiera. Este fue un gran día en su historia.

No obstante, la historia no termina aquí. Esta fue una buena generación de personas en muchas formas. Habían visto muchos de los milagros que ocurrieron durante la peregrinación en el desierto. Cruzaron el Jordán sobre tierra seca con Josué. Estos no fueron los que habían murmurado y que se habían rebelado contra Dios, porque todos aquellos murieron en el desierto. Habían servido como soldados valientes bajo el liderazgo de Josué. Creo que tuvieron la intención de servir a Dios toda su vida, ¡pero la humanidad falla! Moisés les dijo:

Cuando Jehová tu Dios te haya introducido en la tierra en la cual entrarás para tomarla, y haya echado de delante de ti a muchas naciones ... no harás con ellas alianza, ni tendrás de ellas misericordia. Y no emparentarás con ellas ... Porque desviará a tu hijo de en pos de mí, y servirán a dioses ajenos; y el furor de Jehová se encenderá en vosotros, y te destruirá pronto ... También enviará Jehová tu Dios avispas sobre ellos, hasta que perezca los que quedaren y los que se hubieren escondido de delante de ti. No desmayes delante de ellos, ... Y Jehová tu Dios echará a estas naciones de delante de ti *poco a poco*; no podrás acabar con ellas enseguida, para que las fieras del campo no se aumenten contra ti. Mas Jehová tu Dios las entregará delante de ti y él las quebrantará con grande destrozo, hasta que sean destruidas ... (Deut. 7).

La primera parte del mandamiento fue cumplido en los días de Josué (Josué 11:15). Ellos entraron en la tierra y conquistaron a todo ejército que se les opuso. Pero fueron *los pocos que quedaron* los que hicieron que ellos tropezaran.

Josué reunió al pueblo antes de su muerte y les advirtió de las lamentables consecuencias si fallaban en terminar la tarea delante de ellos:

Y vosotros habéis visto todo lo que Jehová vuestro Dios ha hecho con todas estas naciones por vuestra causa; porque Jehová vuestro Dios es quien ha peleado por vosotros. He aquí os he repartido por suertes, en herencia para vuestras tribus, estas naciones, así las destruidas como las que quedan, ... Y Jehová vuestro Dios las echará de delante de vosotros, y las arrojará de vuestra presencia; y vosotros poseeréis sus tierras, como Jehová vuestro Dios os ha dicho. Esforzaos, pues mucho en guardar y hacer todo lo que está escrito en el libro de la ley de Moisés, ... para que no os mezcléis con estas naciones que han quedado con vosotros ... Porque si os apartareis, y os uniereis a lo que resta de estas naciones que han quedado con vosotros, y si concertareis con ellas matrimonios, mezclándoos con ellas, y ellas con vosotros, sabed que Jehová vuestro Dios *no arrojará más a estas naciones* de delante de vosotros, sino que os serán por lazo, por tropiezo, por azote para vuestros costados y por espinas para vuestros ojos, hasta que perezcais de esta buena tierra que Jehová vuestro Dios os ha dado. (Jos. 23).

Si los israelitas hubieran escuchado a las advertencias, y hubieran destruido al resto de los cananeos, toda su historia restante pudiera haber sido diferente.

En lugar de eso, el tiempo pasó, y muy pocos cananeos adicionales fueron destruidos. Las varias tribus se sintieron angustiadas de que aun había cananeos dentro de sus fronteras. Las tribus de Manasés y Efraín se quejaron ante Josué acerca de aquellos dentro de sus territorios. El les dijo que unieran sus fuerzas y destruyeran a los enemigos, pero no lo hicieron (Josué 17:12-18). Las tribus de Judá y Simeón unieron fuerzas e hicieron algunas invasiones. Fueron muy exitosos, pero se detuvieron antes de atacar a las ciudades más poderosas (Jueces 1:1-20).

Sin duda, la familia israelita típica, sintió alguna angustia sobre los cananeos restantes, pero la familia misma estaba confortable en su propia granja. Pasaron meses y luego años con muy poco esfuerzo por destruir a los vecinos cananeos con sus ídolos. Gradualmente, las familias israelitas se hicieron amigos con las familias cananeas cercanas. Los israelitas primero toleraron la adoración idólatra de Baal de sus vecinos y luego empezaron a experimentar con los ídolos mismos.

Gradualmente, todas las batallas se detuvieron. Dios estaba enojado con el pueblo porque no le habían obedecido. Llegó el día cuando les dijo que no continuaría ayudándoles a expulsar al pueblo restante. Ellos serían dejados para probar a Israel para ver si serían fieles a pesar de la adoración idólatra de sus vecinos circunstantes (Jueces 2:20-23). Israel falló la prueba innumerables veces a medida que pasaron los años.

Para el siguiente largo período de historia, los israelitas vivían en sus territorios tribales sin ningún gobierno central en la tierra. Dios era su rey. Si servían a Dios fielmente, todo estaba bien. Si se entregaron a los ídolos de los cananeos, Dios permitiría que un enemigo los oprimiera. Cuando clamaron a Dios por ayuda, El levantaría un juez o libertador para que peleara contra el enemigo. Una y otra vez funcionó el ciclo.

Mapa #8 – Israel, En los Días de los Jueces

Marque y numere su mapa.

Coloree los territorios tribales para que se ajuste al Mapa #7.

Dejemos el Mapa #7 como está para que pueda ser usado más tarde para las comparaciones.

Marque cada lugar a medida que usted llegue a este en el texto.

Las primeras opresiones de este período vinieron de afuera de las fronteras de Canaán. Cusan-risataim (“doblemente Cusán impío”) de _____ (3:8) oprimió a Israel durante 8 años. Naturalmente, los reinos de Mesopotamia estarían interesados sobre quién poseyera esta tierra pequeña porque sus rutas comerciales pasaban por allí. Dios ayudó a Otoniel a desechar la opresión. No se nos dice los detalles de la batalla envuelta.

Trace una flecha para mostrar la dirección de un ataque viniendo desde Mesopotamia.

Los _____, _____ y los _____ (3:12-13) unieron fuerzas para oprimir a Israel durante 18 años. Hemos notado la ubicación de Moab entre el arroyo de Zered y el río Arnón en cada uno de los dos últimos mapas. Los amonitas aún estaban viviendo en la margen del desierto al nordeste de Moab. Los amalecitas eran una tribu nómada. Nadie conoce su origen. Los encontramos primero en Exodo 17 cuando atacaron a Israel en Refidim en la parte sureña de la península sinaítica. Ahora están aquí al lado oriental del Jordán uniéndose en una opresión de los israelitas.

Las fuerzas combinadas tuvieron éxito en cruzar el Jordán y tomar la ciudad de _____ (Jueces 3:13). Aod mató a Eglón rey de _____ (3:15), y huyó a _____ (3:26) en la región montañosa de _____ (3:27). Hizo sonar un cuerno y los hijos de Israel se le unieron. Tomaron los _____ del _____ (3:28) y mataron _____ (3:28-29) quienes estaban tratando de retornar al hogar. Israel fue victoriosa y la tierra tuvo reposo durante 80 años.

Marque los territorios pertenecientes a Moab y Amón. Muestra a los amalecitas viviendo a lo largo de la margen del desierto al lado oriental de su mapa. Trace una flecha para mostrar las fuerzas combinadas que atacaban a Jericó.

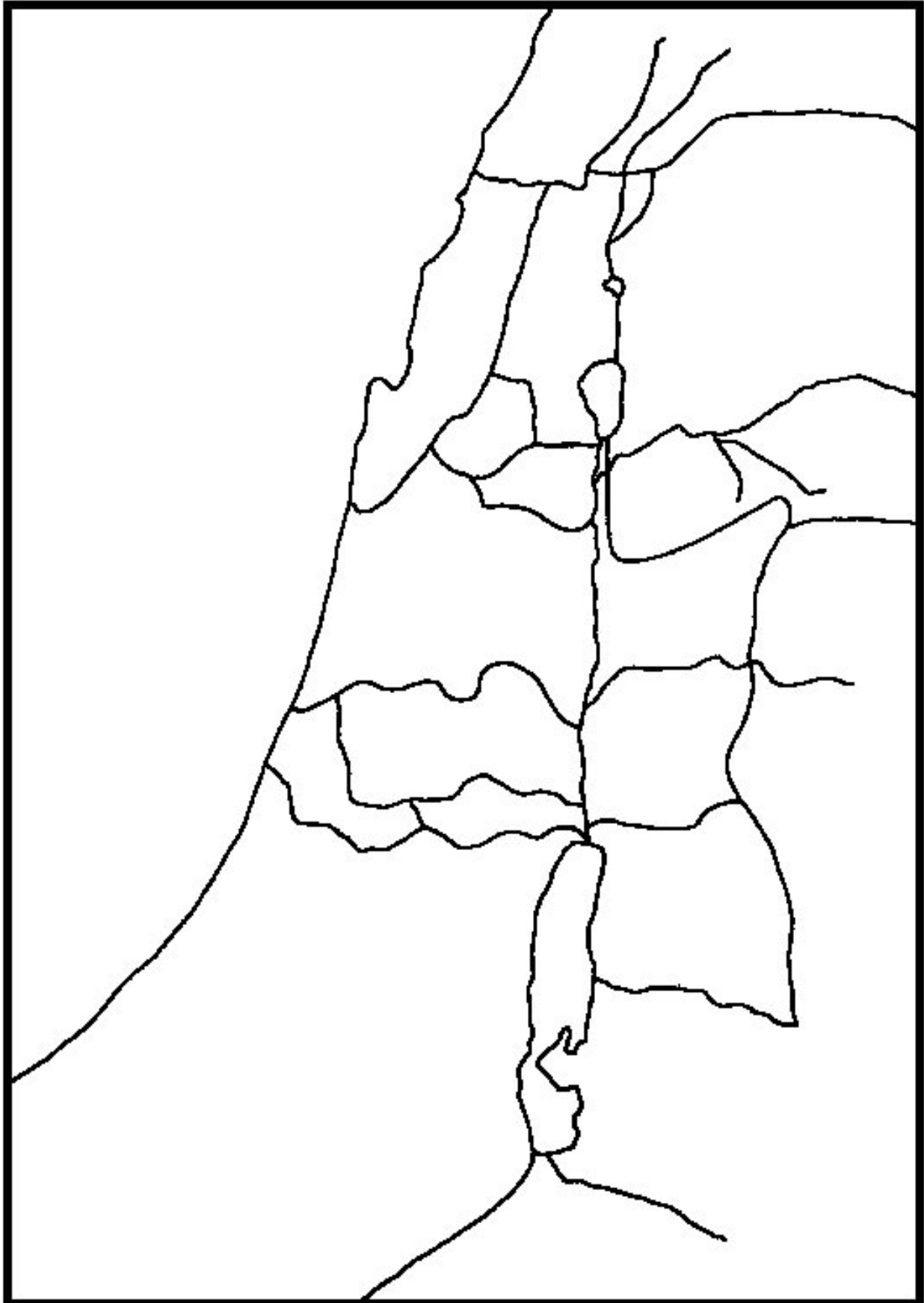
Gradualmente, los cananeos permanecieron en la tierra ganada con suficiente fuerza para pelear de nuevo contra los israelitas. Parece que ganaron el control del rico valle de Jezreel, dividiendo de esta manera las tribus norteñas de aquellas del sur. Los cananeos fueron guiados por Jabín rey de _____ (4:2) con Sísara su principal capitán de _____ (4:2). Esta opresión duró 20 años.

Hubo una profetiza llamada Débora que juzgaba a Israel en ese tiempo. Ella vivía entre _____ y _____ en el monte de _____ (4:5). Ella envió por Barac de _____ de _____ (4:6) y le dijo que reuniera 10.000 hombres de las tribus de _____ y _____ para encontrarse con los cananeos en batalla en el monte de _____ (4:6). Barac no tenía suficiente fe para ir sólo, de manera que se le dijo que la honra la llevaría una mujer. El ejército de Barac ganó una victoria decisiva. Los cananeos huyeron hacia _____ (4:16) y su capitán huyó en la dirección opuesta hacia Cedes. Vino al hogar de Heber el _____ (4:11,17), esperando encontrar paz. En lugar de eso, Jael la esposa de Heber lo clavó al piso.

Los Ceneos eran los descendientes de Hobab, el cuñado de Moisés. El visitó a los israelitas mientras se preparaban para dejar el Monte Sinaí y Moisés lo invitó para que acompañara a Israel como su guía (Núm. 10:29-32). El mismo pueblo también fue llamado Madianitas en varios pasajes (Ex. 2:15-22; 18:1; Núm. 10:29). Cuando la tierra fue dividida entre las tribus, los Ceneos se establecieron al sudeste del Mar Muerto cerca al Desierto de Judá (Jueces 1:16). Heber el Ceneo dejó a los demás en algún punto y se trasladó al norte a Cedes en el territorio de Neftalí. Había hecho al menos una paz externa con Jabín rey de Hazor, porque Sísara esperó encontrar seguridad en su casa (Jueces 4:11-17). Más tarde, Saúl advirtió a los Ceneos que se trasladaran a un lugar de seguridad antes de pelear con los amalecitas cerca de su casa (1 Sam. 15:6).

Marque el territorio nativo de los Ceneos en Judá. Note la ubicación de Cedes en Neftalí.

La batalla entre Barac y Jabín terminó la gran escala de resistencia de los cananeos. Nunca más fueron una amenaza militar para los israelitas. Sin embargo, irónicamente, tuvieron más que ver con la caída de Israel que cualquier otro pueblo a causa de la constante tentación que sintieron los israelitas de adorar sus





dioses corruptos.

Marque la ciudad de Hazor, el Valle de Jezreel, y el Monte Tabor. Trace una flecha desde Hazor hasta el Monte Tabor para indicar la batalla. ¿Por qué Barac escogió su ejército de estas tribus en particular?

El pueblo se volvió impío de nuevo. Esta vez los _____ y los _____ (6:3), con otros “hijos del oriente”, unieron fuerzas para acosar a los israelitas. Los madianitas eran otro pueblo nómada del desierto. Ellos también, anduvieron errantes muy al sur. Todas estas tribus nómadas se ganaban la vida por medio de las caravanas que traficaban arriba y abajo de las rutas comerciales. En esta historia particular, llegaron al Camino Real, cruzaron el Jordán en el vado cercano a Jaboc, y hurtaron la cosecha de las tribus de la porción central de la tierra. Esto ocurrió durante 7 años sucesivos, hasta que los israelitas fueron forzados a esconder sus cosechas en las cuevas, o donde pudieran. La opresión fue sentida tan lejos al sudeste como _____ (6:4).

Esta vez Dios obró a través de Gedeón quien vivía en _____ (6:11) y era de la tribu de _____ (6:15). Los madianitas habían acampado en el _____ de _____ (6:33). Gedeón llamó su ejército de las tribus de _____, _____, _____ y _____ (6:35). Dios quería que todo Israel comprendiera su total dependencia de Él de manera que de todos envió solamente 300 hombres de la casa de Gedeón. Hicieron un ataque por sorpresa sobre el enemigo en medio de la noche. Los madianitas se aterrorizaron, y huyeron descendiendo al valle del Jordán y doblando al sur hasta el vado de Jaboc.

Mientras tanto, los hombres de _____, _____ y _____ (7:23) se habían reunido con Gedeón y persiguieron al enemigo. Gedeón envió palabra a los hombres de _____ (7:24) para que tomaran los vados del Jordán para detener allí a los madianitas. Gedeón continuó su persecución a través del río, pasando a las ciudades de _____ (8:5) y _____ (8:8). Atrapó al remanente de las fuerzas madianitas al oriente de _____ y de _____ (8:11).

Gedeón y sus hombres fueron capaces de reunir una gran riqueza del botín. Esto nos permite saber que estas tribus nómadas pudieron ser muy ricas.

Añada los madianitas como otra tribu en la margen del desierto. Trace una flecha para mostrar el camino por el que las fuerzas combinadas de los amalecitas y madianitas entraron al Valle de Jezreel. Localice los lugares mencionados en la batalla y la huida.

Jueces 9 nos dice la historia de Abimelec. Aunque usualmente lo nombramos como uno de los jueces, él no fue un libertador de ninguna clase. El era el hijo impío de Gedeón quien se puso a sí mismo como rey sobre la ciudad de _____ (9:1). Surgió la contienda y él y la ciudad lograron destruirse los unos a los otros. Hubo también jueces menores acerca de quienes no sabemos casi nada. Se nos dice que un hombre llamado Tola “se levantó para librar a Israel”. Era de la tribu de _____ y moraba en _____ en el monte de _____ (10:1). La única información dada es que juzgó a Israel durante 20 años. Después de él, un hombre llamado Jair juzgó a Israel 22 años. El y sus hijos juzgaron 30 ciudades en una porción de _____ (10:4). La región alrededor de las ciudades fue llamada _____ (10:4) en memoria de él.

Más tarde, hubo un hombre llamado Ibzán de _____ (12:8) quien juzgo a Israel durante 7 años. Después de él, Elón de la tribu de _____ (12:11-12) juzgó durante 10 años. Abdón de la tribu de _____ (12:15) juzgó durante 8 años. El texto dice que fue sepultado en _____ en la tierra de _____ en el monte de _____ (12:15).

No hay enemigo mencionado en conexión con ninguno de los jueces menores. Probablemente ellos sirvieron durante el período de paz cuando sus obligaciones envolvían el manejar los asuntos locales y el aconsejar al pueblo.

El libro de Jueces es un resumen de muchos años. En adición a las batallas, hubo largos períodos de paz. Nótese 3:30; 5:31; y 8:28: “... y reposó la tierra ochenta años ... y la tierra reposó cuarenta años ... y reposó la tierra cuarenta años ...”

Nótese también que las opresiones y las batallas no afectaron a todo el país. Los moabitas de los días de Aod no tocaron las tribus norteñas. Los cananeos de los días de Barac no tocaron las tribus sureñas. Por tanto, hubo tiempos de contienda en el norte mientras que había paz en el sur, o al contrario.

Los Últimos Jueces

Jueces 10:6 — Samuel 7:17

(Los pasajes están en Jueces a no ser que sea especificado de otra manera)

Jueces 10 nos dice de una nueva ola de opresión porque los israelitas nuevamente se volvieron impíos. Empezaron la adoración de los dioses de _____, de _____, de _____, de _____, y de los _____ (10:6).

Las dificultades surgieron esta vez de dos fuentes totalmente diferentes. Los amonitas atacaron las tribus en el lado oriental del río Jordán, y los filisteos atacaron las tribus sureñas al occidente. El escritor del libro nos dice primero la historia de la batalla con los amonitas, pero los eventos en la historia de Jefé y la historia de Sansón probablemente se superpusieron en el tiempo. Posiblemente Samuel estaba creciendo durante estos mismos años, y la batalla contada en 1 Samuel 4 probablemente ocurrió muy pronto después de la muerte de Sansón.

Durante 18 años los amonitas oprimieron a los israelitas en _____ (10:8). Algunas veces la palabra Galaad es usada para referirse solamente al territorio entre los ríos Jaboc y Yarmuk. En esta historia, es usada en un sentido amplio para incluir a toda la tierra entre el Mar Muerto y el río Yarmuk. Rubén, Gad, y la media tribu de Manasés que vivían en este lado oriental del Jordán estuvieron envueltos en esta opresión. Los amonitas aún habían cruzado el Jordán para pelear contra las tribus de _____, _____ y _____ (10:9).

Los hombres de Galaad se reunieron en _____ (10:17) para planear su estrategia contra Amón. Llamaron a un hombre llamado Jefé que estaba viviendo en la tierra de _____ (11:5), un distrito Sirio fértil asentado en lo que una vez había sido llamado Basán. Estuvieron de acuerdo en convertirlo en su gobernador a cambio por su ayuda en la batalla.

Los amonitas estaban tratando de reclamar a Galaad como su propiedad. Jefé escribió una carta refutando la reclamación de Amón. Israel tomó su territorio de Sehón el amorreo, no de los amonitas. La batalla que resultó hizo retroceder a los amonitas por algún tiempo, pero esto no los convenció del derecho de Israel a la tierra. Naturalmente, la condición semidesierta de la propia tierra de Amón hizo que los fértiles campos de Galaad se miraran atrayentes.

Trace una flecha para mostrar la opresión de Galaad por parte de Amón. (Continúe usando el Mapa #8).

Un enemigo muy molesto se trasladó a la llanura costera del sur en algún momento al principio en el período de los Jueces. La Biblia menciona un pueblo llamado los filisteos tan temprano como en los días de Abraham (véase Gén. 20; 26:1). Dios no guió Su pueblo por el camino de la ruta más corta desde Egipto porque habrían estado forzados a pasar a través de “el camino de la tierra de los filisteos ...” Dios no quería que el pueblo enfrentara una guerra tan pronto después de dejar Egipto (Ex. 13:17). Moisés hizo una breve referencia a los “caftoreos” de Caftor en Deuteronomio 2:23. Sin embargo, no mencionó en la lista de las “naciones” lo que los israelitas podrían esperar al encontrarse en la tierra.

Los filisteos vinieron de la isla de Creta (Caftor) en el Mediterráneo (véase Gén. 10:14). Tenían allí una cultura altamente desarrollada hasta que fueron invadidos y esparcidos en todas las direcciones. Una colonia de filisteos guerreros trató de invadir Egipto durante el temprano período de los jueces de Israel. Fueron repelidos por las impetuosas fuerzas egipcias, y se movieron a la vuelta de la curva del mar y se establecieron en la llanura costera de Canaán donde ya vivían pequeños grupos de filisteos.

Si los israelitas hubieran estado sirviendo a Dios fielmente, podrían haber derrotado a los filisteos rápidamente, y haberlos enviado por su camino. Sin embargo, era un día difícil para Israel, y los filisteos fueron capaces de establecer una base fuerte. Durante los varios años siguientes, estuvieron en constante conflicto con los israelitas a medida que trataban de tomar más y más de la porción sureña de Canaán. Trajeron con ellos el conocimiento del hierro fundido que ningún cananeo ni israelita tenía, de manera que les dio una ventaja categórica en su armamento.

Samgar es el primer israelita mencionado que peleó contra los filisteos. Se nos dice meramente que mató a 600 filisteos con una aguijada de bueyes (3:31). Sansón, Elí, Samuel, Saúl, y David, todos estuvieron envueltos en luchas con estos enemigos.

Sansón era de la tribu de _____ de la aldea de _____ (13:2). Dios le dio una fuerza milagrosa para “comenzar a salvar a Israel de la mano de los filisteos” (13:5). La historia de Sansón es inusual porque nunca dirigió un ejército de alguna clase. Todos sus conflictos con los filisteos fueron conflictos personales. Sin embargo, mató muchos de los enemigos durante su vida.

El primer problema surgió sobre una mujer filisteo en _____ (14:1). Los filisteos adivinaron el enigma de Sansón y él mató a 30 hombres de la fortaleza filisteo de _____ (14:19) para pagar su apuesta. Más tarde quemó el grano en pie de los filisteos además de sus viñedos y olivares. Sansón se retiró a la peña de _____ (15:8) en el territorio de Judá. Los varones de _____ (15:9-13) estaban temerosos de la ira de los filisteos y entregaron a Sansón a su ejército. El recogió un hueso que yacía allí cerca y mató a mil filisteos.

En otra ocasión tomó las puertas de la ciudad de _____ (16:1) y las llevó al otro lado a la cumbre delante de _____ (16:3). (¿A qué es semejante el terreno del país entre Gaza y Hebrón? Mire atrás en el Mapa #1).

Sansón fue derrotado en el _____ de _____ (16:4). Los filisteos se enteraron del secreto de su fuerza a través del engaño de Dalila. Le sacaron sus ojos y lo forzaron a ser esclavo. Se estaban burlando de él en la casa de su dios Dagón en _____ (16:21) cuando Dios le permitió tener una última medida de su fuerza. Se inclinó sobre las columnas del templo y mató más en su muerte que lo que había hecho durante toda la vida.

No es de sorprenderse que Dios permitiera que Su pueblo fuera oprimido en este tiempo. Además de la adoración idólatra mencionada al principio, aprendemos de 1 Samuel 2:12-17 que los sacerdotes de Dios que estaban sirviendo en el tabernáculo en _____ (1 Sam. 1:3; 2:15) eran algunos de los hombres más perversos en la tierra.

El ejército filisteo se reunió en _____ (1 Sam. 4:1) para pelear contra los israelitas poco después de la última victoria de Sansón. Dios no estaba con Su pueblo. Israel fue destruida completamente, y el arca del pacto fue hurtada.

Se sigue una historia fascinante que muestra cómo Dios pudo cuidar de Su arca aún cuando estuvo en las manos del enemigo. Los filisteos llevaron primero el arca a _____ (1 Sam. 5:1), luego a _____ (5:8), y luego a _____ (5:10). Una plaga ocurrió en cada lugar. Finalmente, los filisteos enviaron el arca de regreso a _____ (6:12) en Judá. El pueblo allí la envió a _____ (6:21) donde permaneció hasta los días de David.

Marque el territorio de los filisteos. Trace una flecha para mostrar sus luchas para tomar la porción sureña de la tierra.

El período de los Jueces es descrito como un tiempo cuando no había gobierno central, y “cada uno hacía lo que bien le parecía” (Jueces 21:25). Habían rivalidades entre las tribus. Efraín se sintió insultado si no eran llamados a cada batalla (véase 8:1-3; 12:1-6). Los hombres de Benjamín rehusaron castigar a algunos hombres impíos por un crimen que cometieron, y para vengarse las otras tribus casi destruyeron a toda la tribu de Benjamín (Jueces 19–21).

La tribu de Dan se sintió apiñada en su porción del territorio. Fallaron en tomar de los cananeos toda su tierra asignada. Luego, los filisteos pelearon por su porción sureña. Finalmente, la mayoría de la tribu se trasladó al norte y tomó la ciudad de _____ (18:29) cerca de la fuente del río Jordán. Renombraron la ciudad _____ (18:29) en honor del padre de su tribu.

Marque y Coloree el nuevo territorio de Dan.

Sin embargo, durante este período de opresión, batallas, y desasosiego, hubo personas justas que tranquilamente llevaban a cabo los asuntos de la vida. La Biblia incluye la hermosa historia de Rut que concuerda con este período de la historia. Rut era una doncella de _____ (Rut 1:4) que vino a _____ (1:19) con su nuera Noemí. Se casó con Booz y tuvo un hijo llamado Obed, quien tuvo un hijo llamado Isaí, quien tuvo un hijo llamado David, quien tuvo un descendiente llamado Jesús. Por tanto, esta doncella moabita fue uno de los antepasados de Cristo.

Lección 21

Repaso del Libro de los Jueces

(Lecciones 19-20)

Llene el siguiente diagrama. Algunas de las historias no dan todos los detalles solicitados. Si no son dados, escriba “no dado” en el correspondiente espacio en blanco. ¿Por qué Dios algunas veces peleó las batallas de Israel y en otras oportunidades permitió que un enemigo los oprimiera tan cruelmente? (Véase Jue. 4:1-2; 6:1; 6:7-10; 10:6-16).

| Juez | Enemigo(s) | Años de Oposición | Tribus Afectadas | ¿Dónde fue la Batalla? | Años Juzgados | Años de Paz | Hechos interesantes en la historia |
|---------------------------|------------|-------------------|------------------|------------------------|---------------|-------------|------------------------------------|
| Otoniel 3:7-11 | | | | | | | |
| Aod 3:12-30 | | | | | | | |
| Samgar 3:31 | | | | | | | |
| Debora 4:1-5:31 | | | | | | | |
| Gedeón 6:1-8:35 | | | | | | | |
| Abimelec 9:1-57 | | | | | | | |
| Tola 10:1-2 | | | | | | | |
| Jair 10:3-5 | | | | | | | |
| Jefté 10:6-12:7 | | | | | | | |
| Ibzan 12:8-10 | | | | | | | |
| Elón 12:11-12 | | | | | | | |
| Abdón 12:13-15 | | | | | | | |
| Sansón 13:1-16:31 | | | | | | | |
| Elí 1 Sam. 1:1-4:22 | | | | | | | |
| Samuel 1 Sam. 1:1-25:1 | | | | | | | |

Lección 22

Saúl, El Primer Rey

1 Samuel 8–31; 1 Crónicas 10

(Los pasajes están en Samuel a no ser que sea especificado de otra manera)

Samuel, el quinceavo juez, fue un hombre muy bueno. Su madre hizo voto de consagrarlo a Dios aún antes de su nacimiento. Creció alrededor del tabernáculo en _____ (1:24) trabajando de cerca con Elí el sacerdote. Se convirtió en el líder de Israel después de su desastrosa batalla con los _____ (4:1) cuando el arca del pacto fue hurtada. Urgió al pueblo:

Diciendo: Si de todo vuestro corazón os volvéis a Jehová, quitad los dioses ajenos y a Astarot de entre vosotros, y preparad vuestro corazón a Jehová, y sólo a él servid, y *os libraré de la mano de los filisteos.* (7:3)

El pueblo escuchó el argumento de Samuel, quitaron sus dioses y se reunieron en _____ (7:5-6) para ayunar y orar por el perdón. Los filisteos escucharon que ellos se habían reunido y trajeron un ejército para atacar. No obstante, Dios estaba con Su pueblo esta vez. La batalla empezó en _____ e Israel persiguió a los filisteos hasta _____ (7:11).

Así fueron sometidos los filisteos, y no volvieron más a entrar en el territorio de Israel; y la mano de Jehová estuvo contra los filisteos todo los días de Samuel. (7:13)

En consecuencia, los pocos años siguientes fueron pacíficos. Aún Israel recuperó la ciudad de Sefela que los filisteos habían tomado. Samuel fue capaz de hacer un circuito pacífico cada año desde _____ a _____ y a _____ y volvía a casa en _____ (7:16:17) a medida que juzgaba a Israel.

Pasó el tiempo. Samuel hizo jueces a sus hijos en _____ (8:2), pero no eran hombres justos como su padre. El pueblo se volvió impaciente con su estilo de vida. Ellos tenían un rey – Dios. Tenían una ley que daba los detalles de cómo debían vivir – la ley de Moisés. Aunque estaban exteriormente sirviendo a Dios, no tenían la determinación individual de guardar la ley fielmente, y no había un gobierno central para hacer cumplir la ley (véase Jueces 17:6; 18:1; 19:1; 21:25).

No hubo ninguna batalla abierta después de los primeros días de Samuel, pero los enemigos no estaban dormidos. Los moabitas gradualmente alargaron sus fronteras y tomaron la tierra de Rubén. Los amonitas continuaron echándole ojo a los ricos campos de Galaad celosamente. Los filisteos tuvieron firme control sobre toda la llanura costera del sur, apiñando a Judá, a Simeón, y a Dan. Gradualmente se introducían cada vez más en el interior del país hasta que tuvieron éxito en establecer guarniciones en Geba y Micmas, colocándolas en la región montañosa en el territorio de Benjamín. Aún los nómadas amalecitas se trasladaron a la frontera sureña de Judá y establecieron un hogar semi-permanente.

Los cananeos habían sido expulsados de la mayoría de los collados, pero controlaban toda la llanura costera de norte de Filistea. La tribu cananea de los jebuseos aún retenía la ciudad de Jerusalén. Una gran porción de Jezreel volvió a estar en manos de los cananeos.

Note en su mapa para este período que una sección está marcada cananea y otra sección fenicia. En realidad, ellos eran un sólo pueblo. Hay excelentes puertos al norte del Mte. Carmelo. Las personas que vivían en esa área se entregaban al comercio del mar muy temprano en su historia. Siendo un pueblo marítimo, los fenicios se volvieron muy diestros en la construcción de barcos, en la navegación de naves, y en varios aspectos del comercio. Sus productos llegaron a ser altamente valorados en todo el mundo Mediterráneo. Su nombre, “Fenicia”, probablemente les fue dado a causa de una tintura púrpura que usaban y vendían. Su influencia sobre el mundo de sus días difícilmente pudo ser sobrestimado. Les es dado el crédito por la invención de uno de los primeros alfabetos. La Biblia nos dice que navegaron tan lejos como Tarsis (en el día actual España) en el Mediterráneo y Ofir en África por el camino del Mar Rojo (1 Rey. 9:26-28; 10:11,22). Las leyendas nos dicen que fueron mucho más lejos. Tiro y Sidón eran sus ciudades más fuertes. Desde este punto en adelante, marcaremos el territorio fenicio en cada mapa. Este es el último mapa en el cual incluiremos una sección distinta para los cananeos porque gradualmente fueron absorbidos, o al menos tolerados en la población israelita.

Necesitamos notar otro pueblo antes de avanzar con nuestra historia. Mire de nuevo el Mapa #2. Marcamos la porción norteña del Fértil Creciente, Aram. En toda esta área, desde el norte de Mesopotamia hacia occidente hasta el mar hubo varias ciudades-estados independientes conocidas colectivamente como los arameos o sirios. A través de su historia hubo tiempos en que las ciudades-estados se opusieron las unas a las otras. Muy a menudo, permanecieron juntas en oposición a una fuerza externa. Nótese el Mapa #6.

Cuando los israelitas vinieron del desierto, el rey amorreo Og tenía el territorio norteño del río Yarmuk hacia el Mte. Hermón. En ese entonces era llamado Basán. Los israelitas derrotaron a Og y tomaron su tierra. Subsecuentemente fue dada a la mitad de la tribu de Manasés que vino a través de Maquir. En realidad, parece que el pueblo de Manasés nunca en verdad se trasladó al área. Encontraron abundancia de terreno en su porción de Galaad para suplir sus necesidades inmediatas y no avanzaron más lejos al norte. Los estados Sirios fueron rápidos en ver el vacío y dieron el paso para llenarlo. Pronto probaron ser una dolorosa amenaza para los israelitas a medida que continuemos siguiendo su historia.

Mapa #9 – Israel, En los Días de Saúl
Marque y numere su mapa.

Marque los territorios de

| | |
|-------------------|---------------------|
| Fenicios | Moab |
| Cananeos | Amón |
| Filisteos | Estado Sirio |
| Amalecitas | |

Marque las ciudades de:

Tiro
Sidón
Jerusalén

Coloree el territorio que realmente estaban ocupando los israelitas.

Compare el Mapa #9 con el Mapa #7.

Marque las ciudades mencionadas a medida que las estudie en su texto.

¿Fue culpa de Dios que la tierra estuviera en desgracia? ¿Había fallado Su sistema de gobierno? Así lo pensaron los israelitas. Decidieron que necesitaban un rey que saliera delante de ellos y los dirigiera en la batalla. Fallaron en enfrentar la realidad de que su propia falta de fe y obediencia superficial a Dios era la raíz de sus problemas.

Por tanto, un día el pueblo se reunió en _____ (8:4) para pedirle a Samuel que nombrara un rey. Samuel se angustió, pero Dios le dijo que les concediera su petición. Dios dijo a Samuel que el pueblo no lo estaba rechazando a él como su juez; más bien, estaban rechazando a Dios como su Rey. A las instrucciones de Dios, Samuel ungió a Saúl de la tribu de _____ (9:1-2) como “príncipe sobre el pueblo de Dios”.

Saúl era un hombre muy humilde al principio. Estaba inseguro de su propia dignidad para ser rey, y parece haber estado inseguro acerca de sus propias obligaciones como rey en vista de que no tuvo predecesor para imitar. Estaba arando cuando llegaron las noticias de que habían surgido problemas en la tierra.

Los _____ habían atacado la ciudad de _____ (11:1). Saúl se organizó para el ataque y llamó un ejército de toda la costa de Israel. Los amonitas fueron derrotados completamente y la ciudad fue rescatada. El pueblo también había visto la inseguridad de las capacidades de Saúl, pero ahora se regocijaron en su victoria y su nuevo rey, confiando en que él podía llevarlos a la victoria sobre todos los enemigos.

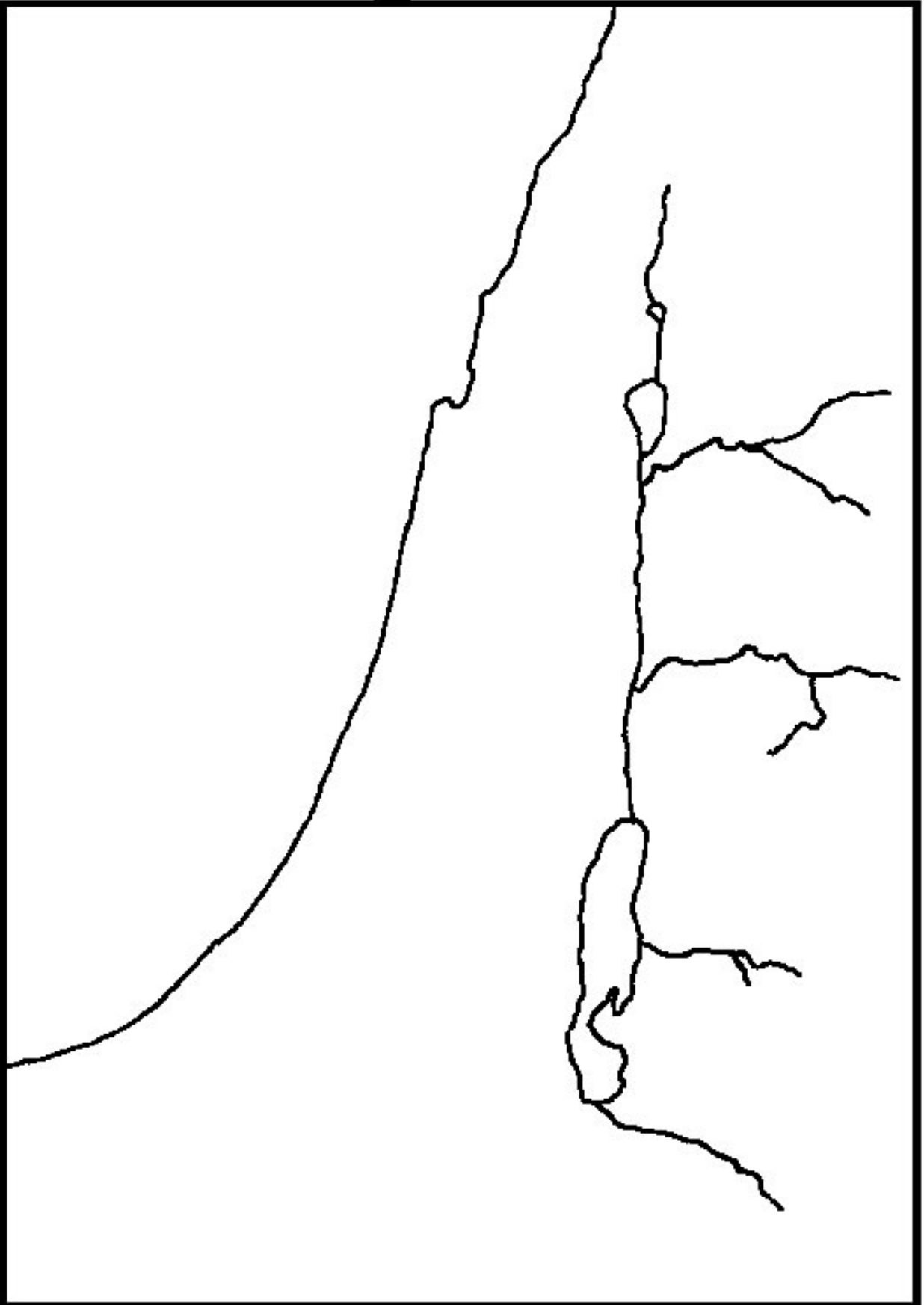
Saúl retuvo 3.000 hombres valientes de Israel y envió el resto a casa. Esta es la primera vez en toda la historia de Israel que vemos un ejército permanente. Saúl tomó 2.000 de los hombres con él y se movió hacia _____ (13:2) en el Mte. de Bet-el. Su hijo Jonatán tenía los otros 1.000 con él en el pueblo nativo de Saúl en _____ (13:2). Jonatán tomó sus hombres y atacó a la guarnición filistea en _____ (13:3). Los filisteos estaban enojados y trajeron su ejército en masa a _____ (13:5).

Saúl llamó a todos los soldados de Israel a la batalla. Vinieron, pero los filisteos eran un adversario mucho más formidable que lo que habían sido los amonitas. Los filisteos tenían espada de hierro y lanzas mientras que los israelitas tenían solamente sus viejas armas tales como el arco o la honda. Israel estaba asustado. Los hombres empezaron a desertar de Saúl, escondiéndose en las cuevas, en matorrales, y aún cruzaron el Jordán hasta la tierra de _____ y de _____ (13:7).

Obviamente Saúl mismo no tenía la fe suficiente para inspirar valor a la parte de sus seguidores. Llegó el tiempo para que un sacrificio fuera ofrecido, y Samuel no había llegado. Saúl pasó adelante y ofreció el sacrificio, aparentemente pensando que el sacrificio mismo era de mas importancia que la verdadera obediencia a Dios. Samuel reprendió a Saúl por sus acciones y le advirtió que su dinastía no sería establecida en Israel.

Afortunadamente para Israel, Jonatán tenía mas fe que su padre. El y su paje de armas atacaron un puesto de avance de los filisteos y crearon caos en el campamento filistea. Pronto Saúl y los 600 hombres aún con él se unieron en la batalla con los ahora desorganizados filisteos. Los hebreos escondidos se reorganizaron por la causa y pronto estuvieron persiguiendo al enemigo hacia _____ (14:31).

Estas dos victorias decisivas fueron solamente la primera en una serie de batallas exitosas que peleó Saúl. El texto dice que Saúl “hizo guerra a todos sus enemigos en derredor ... y adonde quiera que se volvía, era



vencedor” (v.47). 1 Samuel 14:47-48 nombra a los derrotados: _____, los hijos de _____, _____, los reyes de _____, los _____, y los _____. En todos estos casos, Saúl no estuvo tratando de tomar sus tierras para él, sino más bien tratando de sacarlos del territorio de Israel.

Zoba era una gran ciudad-estado de Siria al noroeste de Damasco. Marque Zoba y Edom. Nótese la ubicación de cada uno de los enemigos derrotados.

Dios estuvo con Saúl durante sus primeros años como rey, pero a medida que pasaron los años, Saúl continuó demostrando que él no era la clase de hombre que Dios necesitaba para dirigir a Israel. Por ejemplo, Dios envió a Saúl a tomar venganza sobre los de _____ (15:1). Había llegado el momento para que Dios destruyera a los amalecitas como lo había prometido en los días de Moisés (Ex. 17:14), y Saúl debía ser Su agente. Dios le dijo a Saúl que matara toda cosa viva — personas y animales. Saúl tomó su ejército y fue muy exitoso en la batalla, pero no obedeció el mandamiento de Dios. Perdonó al rey y a lo mejor de los animales. Demostró que obedecía a Dios solamente mientras sus propios deseos se ajustaban a las leyes de Dios. Este fue el revés final para el reino de Saúl. Dios le envió palabra a través de Samuel que sus hijos nunca reinarían sobre su trono. Su reino fue rechazado y desde ese día en adelante, su reino estuvo en desgracia.

Dios envió a Samuel en una misión secreta al pequeño pueblo de _____ (16:1) para ungir a un joven David para ser el siguiente rey. David tenía gran fe, y Dios estaba con él.

Los filisteos vinieron de nuevo en batalla. Esta vez estaban acampando entre _____ y _____ (17:1) en Sefela. Saúl tomó su ejército y acampó en el valle de _____ (17:2). Ambos ejércitos estaban en posiciones fuertes y estaban empatados. Como era hecho a menudo en tales situaciones, los filisteos exhibieron un individuo para defender su causa y desafiaron a Israel para que enviara un hombre a pelear con él. Había solamente un problema – ¡el paladín filisteo era de 3 metros de alto (9½ pies)! Ni Saúl ni ninguno de sus soldados tenía el valor para enfrentársele. Usted recuerda la historia de cómo David visitó el campamento. La fe en Dios le dio el valor para matar al gigante y dar lugar a la victoria de Israel. David rápidamente surgió a la prominencia en el reino de Saúl. Tocaba música para calmar al ahora-enfermizo rey. Se hizo amigo cercano de Jonatán. Pronto estuvo dirigiendo invasiones exitosas contra los filisteos. Aún se casó con Mical la hija de Saúl después de pagar una dote de 200 prepucios filisteos.

Saúl admiró a David al principio, pero luego empezó a estar celoso de él y a temerle. Saúl sabía que su propio reino estaba sentenciado a la ruina, pero no le gustaba que otro tomara su lugar. Tres veces trató de matar a David por medio de arrojarle su lanza mientras estaba tocando música delante de él. Se hizo evidente que David tendría que huir por su vida.

David huyó primero a Samuel en _____ (19:18), pero Saúl pronto vino tras él. Jonatán trató de interceder por David, pero en vano. David huyó a _____ (21:1), y Ahimelec el sacerdote le dio pan de la proposición para comer y la espada de Goliat como arma. Pero ahora David estaba temeroso de quedarse en la tierra de Israel, de manera que se fue a la ciudad filistea de _____ (21:10). Los filisteos lo reconocieron y la esposa de David estuvo de nuevo en grave peligro. Fingió locura delante de Aquis el rey y fue liberado. Esta vez se escondió en la cueva de _____ (22:1) cerca del valle de Ela donde había matado a Goliat. Gradualmente, los hombres empezaron a enterarse de donde estaba, y los simpatizantes empezaron a unirse. Pronto tuvo 400 hombres con él. Gradualmente el número aumentó a 600. Temía por la seguridad de sus padres de manera que los llevó a la tierra de _____ (22:3) y le pidió al rey que los protegiera.

Mientras tanto, Saúl destruyó al pueblo de la ciudad sacerdotal de _____ (22:19) porque uno de ellos había ayudado a David. Abiatar el sacerdote huyó y se unió a David.

David oyó que los filisteos habían atacado la ciudad de _____ (23:1), tomó sus hombres y defendió la ciudad. Dios le advirtió que no estaba seguro dentro de la ciudad, de manera que se fue a las colinas y fortificaciones del desierto de _____ (23:14). A estas alturas Saúl estaba persiguiendo a David con 3.000 hombres escogidos. En una ocasión los hombres de Saúl estaban en un lado de la montaña y David en el otro lado. En otra oportunidad, en las cuevas alrededor de _____ (24:1), Saúl entró en la misma cueva donde David estaba oculto. Los hombres de David le urgieron para que matara a Saúl, pero David rehusó tocar al “*ungido de Dios*”.

Finalmente, David decidió regresar a la tierra de los filisteos. Ahora se habían enterado de que David no continuaba teniendo el favor de los israelitas, de manera que el rey Aquis de _____ (27:2) le dio la bienvenida. Le dio a David una ciudad llamada _____ (27:6) en la margen sureña de la tierra. Aquis pensó que David había renunciado a sus lazos israelitas y que era leal a los filisteos. En realidad, David debilitó el dominio filisteo al sur de Judá y fortaleció su propio control por medio de hacer invasiones en las ciudades enemigas del sur.

Los filisteos habían estado tomando ventaja del débil rey de Israel. Estaban presionando cada vez más la pelea en el interior del país. Levantaron un ejército en la llanura costera a través del territorio cananeo, se dirigieron al oriente en el valle de Jezreel, y reclamaron los derechos a toda el área. Nótese cuán distante es esto de su frontera usual. Los israelitas les enfrentaron en batalla en _____ (31:1). Israel fue derrotada

completamente. Saúl y cuatro de sus hijos fueron muertos y sus cuerpos fueron clavados en el muro de la ciudad de _____ (31:10). Esa noche los hombres de la ciudad de _____ (31:11) se deslizaron secretamente a través de las líneas enemigas, bajaron los cuerpos, y les dieron una honrosa sepultura. (¿Qué razón tuvieron los hombres de Jabes de Galaad para ser muy bondadosos hacia Saúl? 11:1-11).

La poca tierra de Israel estaba en penosa angustia. Las personas de las ciudades cercanas a la escena de la batalla abandonaron sus hogares y huyeron. Los filisteos vinieron y moraron en las ciudades.

La tierra de Palestina cubre cerca de 19.311 kilómetros cuadrados (12.000 millas). Saúl controlaba no más que 9.655 kilómetros cuadrados (6.000 millas) cuando murió. Ahora, su última batalla con los filisteos dejó la tierra dividida con los filisteos en firme control. El pueblo aún vivía básicamente en sus antiguos territorios tribales (aunque severamente reducidos en tamaño desde su herencia original), pero el gobierno central se había convertido en la fuerza más fuerte en sus vidas. Ahora el reino mismo estaba en circunstancias lamentables.

Lección 23

Un Hombre Conforme al Corazón de Dios

2 Samuel 1:1—1 Reyes 2:11; 1 Crónicas 10–29

(Los pasajes están en 2 Samuel a no ser que sea especificado de otra manera)

El Nuevo Testamento describe a David como un hombre conforme al corazón de Dios (Hechos 13:22). El no era perfecto por ningún medio. Hubo momentos en que pecó gravemente. Pero era un hombre de gran fe. Trató de gobernar la tierra como Dios la habría gobernado. Dios lo bendijo en su reino grandemente. David aprendió una lección muy importante: Si Dios había demandado la perfección en un hombre antes de que pudiera ser bendecido, entonces todos los hombres habrían sido maldecidos. Aprendió que es el hombre *perdonado* quien puede permanecer bendito delante de Dios (véase Sal. 32:1-2; Rom. 4:6-8).

Las historias de David son fascinantes. Dios debe de haberlo considerado un personaje que necesitábamos conocer porque hay más capítulos de la Biblia dedicados a su historia, o Salmos escritos por él, que cualquier otro hombre. Lo encontramos primero en 1 Samuel 16 cuando Samuel lo ungió rey. 1 Reyes 2 habla de su muerte. Aproximadamente la mitad de los Salmos fueron escritos por él. Nuestras vidas son enriquecidas a medida que vemos su fe fuerte en Dios, su capacidad para el amor de aquellas cosas buenas, y su profundo dolor por los pecados cometidos como son retratados en los Salmos.

Un hijo de Saúl, Is-boset, fue dejado después de la batalla con los filisteos en el Mte. Gilboa. Abner, general de Saúl, colocó a Is-boset como rey en _____ (2:8). El afirmó ser rey sobre _____ y sobre todo _____ (2:9), pero esta era una jactancia vacía. El mismo hecho de que tuviera que ser proclamado rey en Mahanaim en Galaad indica que había confusión en Israel después de la victoria de los filisteos.

Mientras tanto, la propia tribu de David, la de Judá, se entregó a él y lo hicieron rey en _____ (2:1-4). Naturalmente, esto provocó una lucha por el poder en el país.

Al cabo de dos años, uno de los hombres de David llamado Joab mató a Abner. Luego, Is-boset fue muerto por dos de sus propios siervos. Ahora el camino estaba abierto para David para llegar a ser rey sobre todo el país.

La ciudad de _____ estaba aún en manos de los _____ (5:6). Muchos años antes José tuvo éxito en matar a los reyes de Jerusalén pero no logró entrar en la ciudad fortaleza (véase Josué 10:22-27; 15:63; Jueces 1:21). Los jebuseos aún se sentían seguros e increparon a David diciendo que sus ciegos y cojos podían evitar que sus ejércitos entraran. Los hombres de David entraron en la ciudad por el camino del “*canal del agua*”. Joab fue hecho capitán como resultado de su ayuda en la batalla (1 Cr. 11:4-8).

David fortaleció la ciudad de Jerusalén y la hizo suya. Traslado el arca del pacto a la ciudad desde Quiriat-jearim, o _____ de Judá como es llamada aquí, donde había estado desde los días de Samuel (1 Cr. 13:6; véase 1 Samuel 6:21—7:2). El rey Hiram de _____ (5:11) envió suministros para que David construyera para él mismo un palacio en Jerusalén.

Tomar la ciudad de Jerusalén fue un movimiento político sabio de parte de David. Había escogido una ciudad que nunca había estado en manos de Israel, de esta manera era neutral de cualquier tribu en particular. Estaba centralmente localizada, con caminos que llevaban a todas las direcciones. La fortaleza estaba en la cima de una montaña, y de esta manera, fácilmente defendida. Con el arca del pacto allí, sería el centro religioso de la tierra como también el centro político.

Los filisteos no aprobaron el crecimiento de la fortaleza de Israel. Casi inmediatamente, atacaron en el _____ de _____ (5:18), una fértil llanura casi a mitad de camino entre Jerusalén y Belén. Como era su costumbre, David pidió el consejo de Dios sobre cómo atacar. Dios dio a David victorias decisivas una y otra vez, hasta que los filisteos fueron arrojados a una tira estrecha a lo largo de la costa marítima. Nunca se sujetaron a David, pero él había roto su poder. No continuaron siendo una amenaza para su reino. En realidad, a través del resto de la historia israelita, había frecuentes conflictos fronterizos con los filisteos, pero nunca fueron de nuevo una fuerza poderosa.

David se dirigió a sus vecinos a cada lado y empezó a derrotarlos. Midió con cordel a los soldados de _____ (8:2), mató dos tercios de ellos e hizo que el país le pagara tributo. Puso guarniciones a través de _____ (8:14) e hizo al pueblo sus súbditos. Tomó _____ (8:3) y tomó el control hasta el _____ (8:3). Los _____ de _____ (8:5) trataron de ayudar al rey de Soba y también fueron derrotados. El rey Toi de _____ (8:9) felicitó a David por sus victorias y envió voluntariamente regalos de plata, oro, y bronce. Los _____ le pagaron a los soldados sirios (arameos) de _____ y de _____ (10:6) para pelear contra David. El derrotó todo su ejército. Los sirios se reagruparon y contrataron la ayuda de “*al otro lado del _____*” (10:16). Aún así, no pudieron ganar. “... y de allí en adelante los sirios temieron ayudar más a los hijos de Amón”

(10:19). David tomó la ciudad capital de los amonitas, _____ (12:26), y se proclamó a sí mismo rey de los amoneos. De esta manera, "... *Jehová dio la victoria a David por dondequiera que fue*" (8:6). Nótese, David no meramente desalojaba de las fronteras a los enemigos de Israel, sino que estaba convirtiendo a los pueblos vecinos en súbditos de él.

Mapa #10 – El Imperio de David y Salomón

Marque y numere su mapa.

Nótese que este mapa cubre mucha más tierra que el mapa usual de Palestina.

Trace una línea punteada alrededor del área usual mostrada.

Ahora muestre las victorias de David. Márquelas:

Filisteos (no súbditos, sino subyugados)

Fenicios (no súbditos, sino amigos)

Hamat (no súbditos, sino amigos)

Coloree cada una de estas naciones con un color diferente.

Marque los pueblos sujetos a David:

Edom Zoba

Moab Amón

Damasco

Coloree toda la tierra controlada por David.

David quería construir un templo para Jehová en Jerusalén. Al principio, Natán el profeta aprobó la idea, pero Dios lo envió de regreso a David para decirle que Dios no lo aprobaba. Dios dijo, "Nunca he pedido un lugar de morada permanente. ¿Por qué debería tener uno ahora? David, Yo te tomé del redil para hacerte gobernador de mi pueblo y He estado contigo en todo lo que has emprendido. Además, Yo afirmaré tu casa después de ti para que gobierne sobre Mi pueblo. Pero, David, has derramado mucha sangre. Tu hijo después de ti será un hombre de paz, y permitiré que él Me edifique una casa. Si tus hijos pecan, Yo los castigaré, pero no quitaré mi misericordia de ellos como lo hice con la casa de Saúl. Tu reino y tu trono serán estables *eternamente*" (2 Sam. 7:4-17; 1 Cr. 22:6-10; parafraseado). La Biblia afirma que aun ahora Jesús rige sobre el "trono de David" (Hch. 2:30-33; véase también Lucas 1:32-33). David pasó el resto de su vida reuniendo riquezas para ser usadas en el templo del Señor.

Una cosa trágica sucedió mientras los hombres de David estaban sitiando la ciudad de _____ (11:1). Usualmente David estaba a la cabeza de sus fuerzas, pero esta vez él los envió adelante y se quedó en Jerusalén. Vio a una mujer llamada Betsabé y cometió fornicación con ella, aunque ella era la esposa de uno de sus hombres más leales. Como resultado de esto ella quedó embarazada, y David buscó cubrir su pecado. Hizo que Uriás su esposo fuera colocado en el frente de batalla para que pudiera ser muerto, y luego tomó a Betsabé como su esposa.

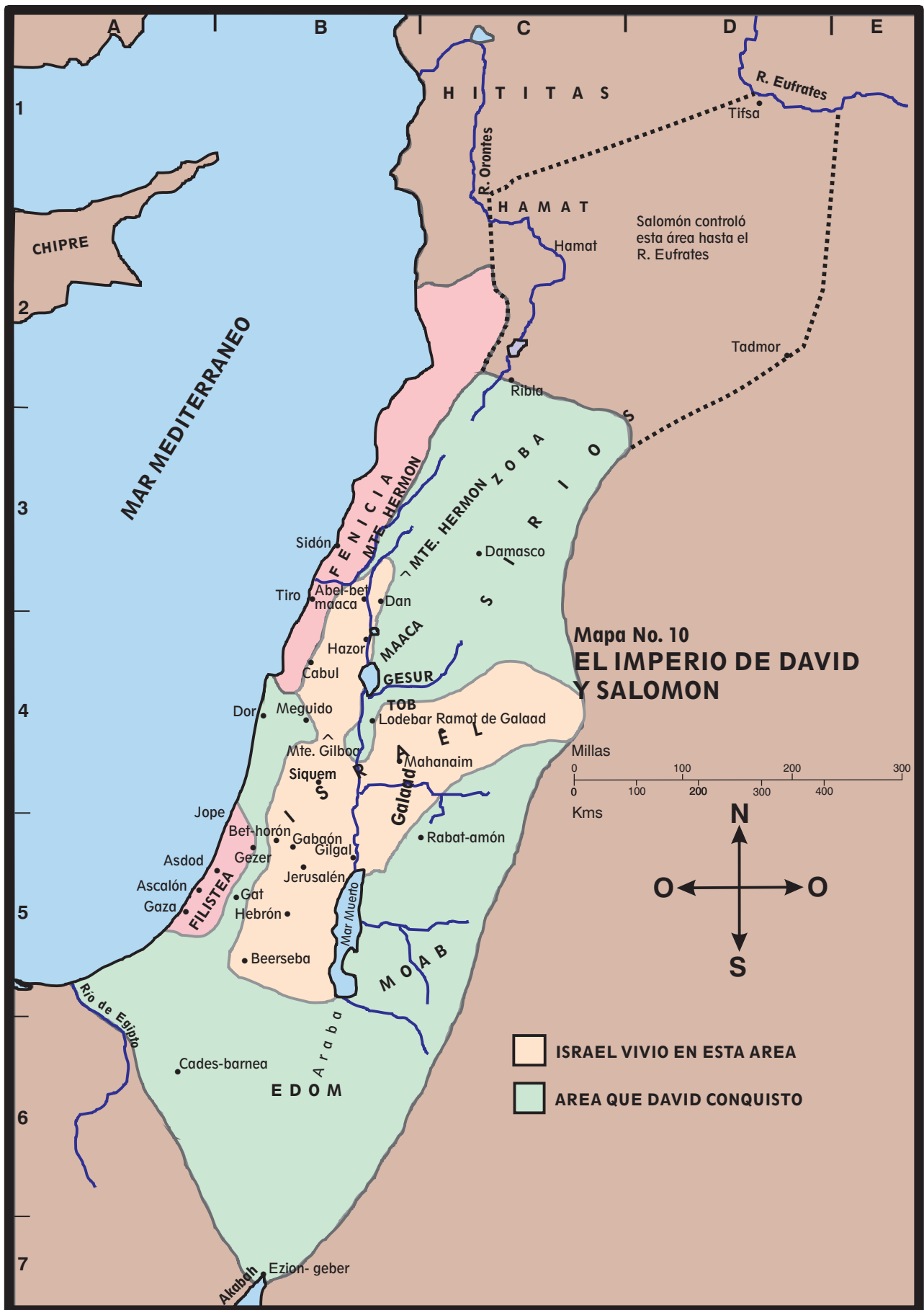
Natán reprendió a David por su pecado. Dijo que el niño producto de la fornicación moriría. La espada nunca se apartaría de la casa de David desde ese día en adelante. Surgirían problemas dentro de su propia familia. Sus esposas se acostarían abiertamente con otros como una desgracia para él. De esta manera, su pecado marcó un día triste para David mismo y para toda Israel. Véase el Salmo 51 para un vistazo del dolor que David sintió por su pecado.

Pasó algún tiempo, y Amnón, el hijo mayor de David violó a Tamar, su media hermana. David estaba apesadumbrado, ¿pero cómo podría castigar a su hijo por un pecado que no era peor que el suyo propio? Otro hijo, Absalón, mató a Amnón y huyó por su vida. Los años pasaron antes que él y su padre se reconciliaran.

Absalón era heredero al trono, pero no quiso esperar hasta la muerte de su padre. Empezó a ganar los corazones del pueblo por medio de maniobras políticas astutas y adúlteras. Estuvo alerta a su oportunidad hasta que pensó que sus seguidores eran lo bastante fuertes, entonces él mismo se declaró rey en _____ (15:10).

David no quería ser atrapado dentro de la ciudad de Jerusalén sin ninguna oportunidad de reunir fuerzas, de manera que la dejó tan pronto como escuchó las noticias de la rebelión de Absalón. Es una de las escenas más tristes en la Biblia observar a David y a la mayoría de sus leales hombres dejando Jerusalén, huyendo de su propio hijo. El y su compañía cruzaron el torrente de _____ (15:23), justo fuera de la ciudad amurallada y subió la cuesta del monte de los _____ (15:30), llorando a medida que subían. Su plan fue pasar la noche en el Valle del Jordán cerca del vado. Husai, un consejero que David había enviado de vuelta para servir como espía, envió un mensaje para que cruzaran de prisa el río y consiguieran un lugar seguro no fuera que Absalón los siguiera inmediatamente. David siguió el consejo, y por la mañana, todos sus hombres estaban cruzando el Jordán (17:16,22). Corrieron a la ciudad de _____ (17:24) en Gailaad. Los hombres leales acudieron a él para ayudarlo con alimentos y suministros. Un ejército empezó a agruparse para oponerse a Absalón.





La resultante batalla ocurrió en el _____ de _____ (18:6). Usualmente, cuando hablamos de cualquier cosa conectada con Efraín, éste está localizado al occidente del Jordán. Esta puede ser una excepción a la regla porque las fuerzas de Absalón también habían cruzado el Jordán, y estaban acampando en la tierra de _____ (17:24,26). Es posible que la batalla haya empezado en el lado oriental del Jordán y movido a través del río a medida que las tropas de Absalón se replegaban ante los hombres de David. El ejército de Absalón fue derrotado y los soldados huyeron por sus vidas. Absalón mismo también fue muerto.

La tribu de _____ se reunió en _____ (19:15) para traer de regreso a David con pompa. Las otras tribus estaban celosas porque no habían sido llamadas para la ceremonia. Seba, uno de sus incluidos, clamó contra David y mandó a Israel a apartarse de él. David rápidamente envió una fuerza tras él, y la rebelión fue de corta duración. No obstante, fue importante, porque demostró un durmiente desasosiego en los corazones de las personas de las tribus del norte.

David envejeció y estaba enfermizo. Adonías, el siguiente hijo, que era candidato para suceder a David, se proclamó a sí mismo rey, aunque su padre había especificado que su hijo Salomón gobernaría después de él. Avisaron a David, y la rebelión fue sofocada.

David tomó posesión de un reino de más de 9.655 kilómetros cuadrados (6.000 millas) — y los filisteos cuestionaron su derecho a tanto terreno. Murió dejando un reino de 96.558 kilómetros cuadrados (60.000 millas) para que su hijo Salomón lo gobernara. El control económico de Salomón se extendió desde el río Eufrates en el norte hasta Ezión-geber en la punta del Golfo de Acaba al sur.

El Imperio de Salomón

1 Reyes 1–11; 2 Crónicas 1–9

(Los pasajes están en 1 Reyes a no ser que sea especificado de otra manera)

Salomón fue un hombre de paz como Dios lo había predicho. Fortaleció su dominio sobre los varios vecinos que su padre había derrotado por medio de casarse con las mujeres de familias importantes. Aún hizo la paz con _____ (3:1) y se casó con la hija de Faraón. Fortaleció el tratado de paz que su padre había iniciado con el rey Hiram de _____ (5:1) e hizo los arreglos de los hombres y suministros que debían ser usados para la construcción del templo. Su tierra estaba en paz y “Judá e Israel vivían seguros, cada uno debajo de su parra y debajo de su higuera, desde _____ hasta _____, todos los días de Salomón” (4:25).

Salomón inició la construcción del templo en el cuarto año de su reinado. Empezó en el segundo mes, 480 años después de que salieron de Egipto (6:1). Esto fue cerca de 960 años antes del nacimiento de Cristo. Regrese y mire en su diagrama de la Línea del Tiempo en la Lección 8.

Salomón decretó una leva de 30.000 hombres en todo Israel. Diez mil de ellos pasarían un mes trabajando en las montañas de _____ (5:14) con los hombres del rey de Hiram. Luego retornarían a casa mientras los otros dos grupos de 10.000 tomaban su turno. En adición, Salomón tenía 70.000 que “llevaban las cargas” y 80.000 “cortadores en el monte”. Había 3.300 supervisores (5:13-18). Salomón hizo esclavos de los cananeos que aún vivían en la tierra y los obligó a ayudar en el templo además de todos sus proyectos posteriores (9:20-22). Se requería una enorme cantidad de comida para alimentar a los hombres que estaban de servicio, de manera que dividió su tierra en doce secciones con un oficial a cargo de cada una. Cada sección debía proveer el alimento necesario para un mes del año (4:7-19, 22-23, 27-28). Nótese que las doce secciones no estaban basadas en las líneas tribales ancestrales.

Le tomó a los israelitas 7 años construir su templo (6:37-38). Era una estructura hermosa. Sería imposible determinar el valor de la estructura y sus suministros con los valores de hoy. Plata, oro, bronce, cedro, y mármol fueron los materiales usados. Todo el pueblo se reunió para la ceremonia de dedicación. Se deleitaron con su templo y su rey (8:65-66).

Dios se apareció muy al principio en su reinado (en _____ – 3:4). Le dijo a Salomón que le pidiera cualquier cosa que deseara. Salomón respondió:

Ahora, pues, Jehová Dios mío, tú me has puesto a mí tu siervo por rey en lugar de David mi padre; y yo soy joven, y no sé cómo entrar ni salir. Y tu siervo está en medio de tu pueblo al cual tú escogiste; un pueblo grande, que no se puede contar ni numerar por su multitud. Da, pues, a tu siervo corazón entendido para juzgar a tu pueblo, y para discernir entre lo bueno y lo malo; porque ¿quién podrá gobernar este tu pueblo tan grande? (3:7-9).

Dios se agradó de la petición de Salomón y le concedió sabiduría más allá de la de cualquier hombre antes o después. En adición, le prometió riquezas y honra por encima de todos los de su día. Añadió que *si obedecía a Dios fielmente*, también se le concedería larga vida. Esta última promesa fue la que él falló en recibir, porque faltó en cumplir las condiciones de ésta.

Salomón ofreció una hermosa oración a Dios en la dedicación del templo. Dijo:

Señor, sabemos que literalmente no puedes morar en esta casa que hemos construido, porque los cielos mismos no te pueden contener. Sin embargo, puedan Tus ojos estar abiertos hacia este templo día y noche. Por favor oye las súplicas que cualquier persona haga hacia este lugar. Si un hombre peca contra su prójimo, escucha su súplica, juzga su caso, y perdona. Si pecamos y somos oprimidos por el enemigo escucha nuestra oración y perdona ... Si llega el día en que se seamos tomados cautivos por un enemigo, y uno se vuelve a Ti y ora hacia esta ciudad y este templo, escucha su oración y perdona ... (8:23-53, resumido y parafraseado).

Dios contestó la oración por medio de aparecerse a Salomón una segunda vez. Prometió estar con Salomón personalmente y guardar Su promesa de establecer su familia como la familia gobernante *si Salomón y sus hijos le servirían fielmente*. Si no, entonces Dios declaró que cortarían a Israel de la tierra y rechazaría el templo donde El había puesto Su nombre.

Yo cortaré a Israel de sobre la faz de la tierra que les he entregado; y esta casa que he santificado a mi

nombre, yo la echaré de delante de mí, e Israel será por proverbio y refrán a todos los pueblos; y esta casa, que estaba en estima, cualquiera que pase por ella se asombrará, y se burlará, y dirá: ¿Por qué ha hecho así Jehová a esta tierra y a esta casa? Y dirán: Por cuanto dejaron a Jehová su Dios, que había sacado a sus padres de tierra de Egipto, y echaron mano a dioses ajenos, y los adoraron y los sirvieron; por eso ha traído Jehová sobre ellos todo este mal (9:7-9).

Pudiéramos desear que la historia de Salomón terminara en este punto. Sería recordado por las bendiciones que Dios le dio. Pero, la historia continúa.

Dios le dio gran sabiduría – la capacidad para acumular hechos y sacar conclusiones. Salomón había pedido saber cómo gobernar su pueblo, y se relata una historia temprana para ilustrar su habilidad para escuchar los problemas difíciles y hacer juicios sabios (3:16-28). No obstante, parece haber usado su habilidad principalmente para amasar conocimiento de la vida de las plantas, de la vida animal, de proverbios, y de los cantos. Personas vinieron de todas partes para oírlo contestar preguntas difíciles (4:29-34; 10:1-3).

Usó su habilidad de organizar para construir más y más proyectos. Después de 7 años de trabajo en el templo, pasó 13 años construyendo él mismo un palacio elaborado en Jerusalén. Fortaleció los muros de Jerusalén y construyó torres fuertes. Construyó ciudades fuertes en Hazor, Meguido y Gezer (9:15); además Bet-horón, Baalat, y Tadmor. Construyó estas aparte de las ciudades de almacén arriba y abajo en la tierra. Tenía ciudades para sus caballos, sus jinetes y sus carros.

Dios le prometió riquezas, y él reunió una fortuna que sería para nosotros difícil de comprender. Tenía marineros viajando con el rey de Hiram de Fenicia. Las naves trajeron inmensas riquezas de Arabia, Africa, y todo el mundo mediterráneo. Las naciones alrededor le pagaron tributo. Los pueblos trajeron vastos regalos para ver y escuchar su sabiduría. Las caravanas de las rutas comerciales pagaron un alto tributo por el privilegio de usar las rutas todo el camino desde Ezión-geber hasta el Eufrates. Sus vasijas para comer eran todas de oro. Podríamos continuar la lista de las valiosas posesiones.

El pueblo de la tierra participó en la riqueza del reino. La plata era tan común en Jerusalén como las piedras. Era tan abundante que era considerada de ningún valor. El pueblo trabajó duro y voluntariamente en su hermoso templo. Luego, la obra continuó para construir el palacio. También, fue un monumento nacional del cual pudieron regocijarse en algún grado. Pero la obra continuó, y continuó ...

La reina de _____ (10:1) se maravilló de la hermosura del reino de Salomón y declaró, “¡Cuán dichosos deben estar tus hombres!” Ella no estaba completamente en lo correcto. Salomón no hizo a ninguno de su propio pueblo esclavos, pero gradualmente cada israelita se convirtió en un obrero de Salomón – un oficial del gobierno, un supervisor de sus obreros, un trabajador en el Líbano o en las canteras, un jinete, un cochero, un marinero lejos de casa durante tres años, o un cocinero. Aún si era su turno estar en casa, era necesario que proveyera una enorme cantidad de alimento de sus campos para proveer la cuota de su asignada sección para alimentar la casa de Salomón durante un mes. El pueblo se fue cansando de sus proyectos.

La ubicación exacta de Saba es desconocida. Algunas leyendas dicen que era Etiopía. Otras dicen que alguna parte en el sur de Arabia. Quizás las investigaciones futuras contesten la pregunta definitivamente.

Parece que Salomón buscó acumular mujeres en la forma que lo hizo con el oro. Algunos de sus matrimonios fueron por razones políticas pero el texto declara que “amó ... a muchas mujeres extranjeras”. Se casó con mujeres de _____ (la hija de Faraón), _____, _____, _____, _____, y _____ (11:1). Estas resultaron ser la caída final de su reino. Construyó templos en Jerusalén a los varios dioses que sus esposas adoraban. Aún fue al extremo de adorar allí con sus esposas.

Dios se le apareció una última vez,

Por cuanto ha habido esto en tí, y no has guardado mi pacto y mis estatutos que yo te mandé, romperé de tí el reino, y lo entregaré a tu siervo. Sin embargo, no lo haré en tus días, por amor a David tu padre; lo romperé de la mano de tu hijo. Pero no romperé todo el reino, sino que daré una tribu a tu hijo, por amor a David mi siervo, y por amor a Jerusalén, la cual yo he elegido (11:11-13).

El imperio empezó a derrumbarse. Hadad el _____ (11:14) había crecido en _____ (11:17) donde su familia huyó cuando David derrotó a Edom. Ahora él vio su oportunidad para retornar y reclamar su país. Mientras tanto, un hombre llamado Rezón reunió hombres y levantó una ciudad-estado en _____ (11:24). Ahías el profeta rompió su capa en 12 pedazos y dio 10 de ellas a uno de los supervisores de Salomón llamado Jeroboam. Ahías le prometió a Jeroboam que gobernaría sobre 10 tribus de Israel. Salomón oyó de esto y Jeroboam tuvo que huir a _____ (11:40) para salvar su vida. Nótese, también el Faraón de Egipto había cambiado. Al principio hizo un tratado de paz con Salomón sellado por medio de un matrimonio. Pero los años han pasado y un hombre llamado Sisac ha llegado al trono egipcio. Sisac ayudó a Hadad de Edom a restablecer su poder. Le permitió a Jeroboam, rival de Salomón, quedarse

en su tierra.

Samuel advirtió a los israelitas a qué sería semejante un rey cuando ellos primero pidieron uno:

... tomará vuestros hijos, y los pondrá en sus carros y en su gente de a caballo, para que corran delante de su carro, y nombrará para sí jefes de miles y jefes de cincuentenas; los pondrá a sí mismo a que aren sus campos y sieguen sus mieses, y a que hagan sus armas de guerra y los pertrechos de sus carros. Tomará también vuestras hijas para que sean perfumadoras, cocineras y amasadoras. Asimismo tomará lo mejor de vuestras tierras, de vuestras viñas y de vuestros olivares, y los dará a sus siervos. Diezmará vuestro grano y vuestras viñas, para dar a sus oficiales y a sus siervos. Tomará vuestros siervos y vuestras siervas, vuestros mejores jóvenes, y vuestros asnos, y con ellos hará sus obras. Diezmará también vuestros rebaños, y seréis sus siervos. Y clamaréis aquel día a causa de vuestro rey que os habréis elegido, *mas Jehová no os responderá en aquel día* (1 Sam. 8:11-18).

Aún muy al principio, Moisés les advirtió de cómo sus reyes deberían comportarse a sí mismos. Lea Deuteronomio 17:14-20 y analice cuantas de las advertencias Salomón despreció y violó.

Un extraño, al observar el reino, dijo, “¡Qué felicidad!” Pero, la burbuja estaba a punto de reventar.

Lección 25

Repaso del Reino Unido

(Lecciones 22–24)

Preguntas sobre los hechos:

1. ¿Quién era el juez cuando el pueblo pidió un rey? (1 Sam. 8:1-2). _____
2. ¿Por qué el pueblo dijo que quería un rey? (1 Sam. 8:4-5, 19-20). _____
3. Resume las advertencias que Samuel dio en cuanto a cómo sería el rey (1 Sam. 8:11-18). _____

4. ¿Cuáles dos eventos en la vida de Saúl demostraron su desmerecimiento para ser la clase de rey que Dios quería? (1 Sam. 13:8-14; 15:1-35). _____
5. ¿Por qué Saúl quiso matar a David? (véase 1 Sam. 18:1 y Sigs.; 20:30-31). _____

6. ¿Qué quiso construir David? (2 Sam. 7:1-3). _____
¿Por qué no le fue permitido hacerlo así? (1 Crón. 22:6-10). _____
7. Resume la promesa que Dios le hizo a David. (2 Sam. 7:14-17). _____

8. ¿Qué evento doloroso marcó un momento crucial en la vida de David? (2 Sam. 11). _____
9. ¿Qué le pidió Salomón a Dios? ¿Qué le dio Dios? (1 Rey. 3:5-15). _____
10. Resume la oración de Salomón en la dedicación del templo (1 Rey. 8). _____

Resume la respuesta de Dios a la oración de Salomón (2 Rey. 9:2-9). _____

11. ¿Por qué Dios le dijo a Salomón que su reino sería dividido? ¿Por qué esto no fue hecho en los días de Salomón? (1 Rey. 11:9-13). _____

12. Saúl era de la tribu de _____ (1 Sam. 9:1-2).
David era de la tribu de _____ (1 Crón. 2:3,15).

Quién es descrito como:

1. Un hombre conforme al corazón de Dios (Hechos 13:22).

2. Uno que “amó a muchas mujeres extranjeras” (1 Reyes 11:1).

3. Cabeza y espaldas más grandes que el pueblo (1 Sam. 10:23).

4. David lo llamó “el ungido del Señor” (1 Sam. 24:5-6).

5. “... desde la planta de su pie hasta su coronilla no había en él defecto” (2 Sam. 14:25)

6. Ungido para ser el “príncipe de la herencia de Dios” (1 Sam. 10:1).

7. Más sabio que cualquier hombre antes o después (1 Rey. 3:12).

Pueblos vecinos:

1. Tiro era la ciudad principal de _____ (véase mapa).
2. David tomó la ciudad de Jerusalén de los _____ (2 Sam. 5:6-7).
3. Hadad de _____ retornó de _____ para restablecer su propio país (1 Rey. 11:14-22).
4. Rezón estableció una ciudad estado en _____ (1 Rey. 11:23-25).
5. Dios envió a Saúl a destruir a los _____ (1 Sam. 15).
6. Los _____ estuvieron temerosos de ayudar más a los _____ (2 Sam. 10:19).
7. El peor enemigo de Israel en los días de Saúl fueron los _____ (1 Sam. 14:52).
8. Salomón se casó con la hija del rey de _____ (1 Rey. 3:1).
9. David llevó a sus padres a _____ para su seguridad (1 Sam. 22:3-4).
10. La reina de _____ vino para ver y escuchar la sabiduría y riqueza de Salomón (1 Rey. 10).

Lugares Importantes:

- _____ 1. La primera ciudad defendida (1 Sam. 11).
- _____ 2. El puerto para las naves de Salomón que navegaban en el Mar Rojo (1 Rey. 9:26).
- _____ 3. Una segunda nave de Salomón salía de aquí cada 3 años (1 Rey. 10:22).
- _____ 4. El lugar donde murió Saúl (1 Sam. 31).
- _____ 5. La capital de Saúl (1 Sam. 10:26).
- _____ 6. La primera capital de David (2 Sam. 2:3-4, 11)
- _____ 7. La segunda capital de David (2 Sam. 5:5).
- _____ 8. El lugar donde David pretendió estar loco (1 Sam. 21:10).
- _____ 9. El pueblo de los días de Salomón estuvieron en paz desde _____
- _____ 10. Hasta _____ (1 Rey. 4:25).
- _____ 11. La cede central de David mientras estuvo huyendo de Absalón (2 Sam. 17:24,27).
- _____ 12. El lugar donde el pueblo pidió un rey (1 Sam. 8:4).
- _____ 13. David construye una plaza fuerte en esta cueva mientras estaba huyendo de Saúl (1 Sam. 22:1 y Sigs.).
- _____ 14. El hogar de David (1 Sam. 16).
- _____ 15. El rey Aquis le dio a David esta ciudad (1 Sam. 27:6).
- _____ 16. Salomón usó cedros de aquí para construir el templo (1 Rey. 5:6).

Personas Importantes:

- _____ 1. El capitán principal de David (2 Sam. 8:16; 1 Crón. 11:6).
- _____ 2. El capitán principal de Saúl (1 Sam. 14:50)
- _____ 3. La persona que llamó a Samuel de entre los muertos (1 Sam. 28 y Sigs.).
- _____ 4. El gigante que mató David (1 Sam. 17).
- _____ 5. El mejor amigo de David durante sus primeros años (1 Sam. 18:1).
- _____ 6. La hija de Saúl que se convirtió en la esposa de David (1 Sam. 18:20-27).
- _____ 7. El hijo de Saúl que reinó por un tiempo (2 Sam. 2:8-10).
- _____ 8. Los hijos de David que dirigieron una rebelión contra su padre (2 Sam. 15-18).
- _____ 9. (1 Rey. 1:5-53).
- _____ 10. La mujer con quien David cometió adulterio (2 Sam. 11).
- _____ 11. El profeta que David consultó acerca de construir el templo (2 Sam. 7:2 y Sigs.).
- _____ 12. El rey de Tiro (1 Rey. 5:1).

Un Resumen del Reino Dividido

1 Reyes 12—2 Reyes 25; 2 Crónicas 10–36

La muerte de Salomón marca el final de la gloria de Israel. Nunca más tuvieron o merecieron las bendiciones de Dios como se las había dado en los días de David y Salomón.

Llegó el día para ungir como rey a Roboam el hijo de Salomón. El pueblo se reunió en _____ (1 Rey. 12:1) y le pidieron que aliviara sus cargas. Rehusó hacerlo así y se ufano de cuán duro sería, “el menor dedo de los míos es más grueso que los lomos de mi padre ...” (v.10d). ¡Su reino cayó!

Las diez tribus del norte hicieron rey a Jeroboam, como lo había predicho el profeta Ahías. Mantuvieron el nombre de Israel. Solamente Judá y Benjamín fueron dejados bajo Roboam. La ciudad capital de Jerusalén permaneció en la frontera entre estas dos tribus. Roboam era de la tribu de Judá. De manera que tomaron el nombre de Judá para su reino y mantuvieron el control del templo, el palacio, y toda la ciudad capital.

El celo entre las tribus no era nuevo. La tribu de _____ (Jueces 7:24—8:3; 12:1-6) se mostró resentida cuando no les fue dada preeminencia en los días de Gedeón y Jefté. La tribu de _____ (Jueces 19-20) decidió pelear antes que someterse a las demandas de las otras tribus y casi trajo un suicidio tribal. Las tribus del norte estuvieron celosas cuando David retornó después de la rebelión de Absalón, y ellos no habían sido llamados al evento (2 Sam. 19-20). Puede que Salomón haya impuesto contribuciones más pesadas a las tribus del norte que a Judá. Judá no estuvo incluida en una de las secciones asignadas para alimentar la casa del rey durante un mes (1 Rey. 4:7-9). Ahora los celos se habían producido entre dos reinos pequeños.

Si los reinos hubieran permanecido fieles a Dios, El habría bendecido a ambos reinos pequeños. A Jeroboam se le dijo que su dinastía pudo ser establecida sobre el trono de David como lo fue la de David si él hubiera sido fiel (1 Rey. 11:30-39). No obstante, ésta no es la forma en que acabó.

Jeroboam no quería que sus súbditos regresaran a _____ (1 Rey. 12:27) por temor de que perdiera su control sobre su reino. De manera que edificó dos becerros de oro y los colocó en _____ y en _____ (12:29). Inauguró un sistema de adoración totalmente nuevo, aunque afirmó estar adorando a Jehová. En su esfuerzo por establecer un dominio firme sobre su reino, hizo todo lo que aseguraría su caída. El hijo de Jeroboam fue asesinado, y su familia fue exterminada.

Judá en el sur aún adoraba a Dios en el templo en Jerusalén. Sin embargo, muy a menudo era solamente un ritual de adoración con algún ídolo colocado al otro lado del pueblo. El decaimiento moral y religioso del período es doloroso de ver.

Gradualmente, los levitas que servían alrededor del templo se trasladaron al sur. Otras personas fieles se trasladaron al sur hasta que los dos reinos pequeños estuvieran más cerca del mismo número de habitantes de lo que indican los números diez tribus y dos tribus.

Por unos 200 años el reino dividido continuó existiendo. Fue uno de los períodos más oscuros de la historia del Antiguo Testamento. Parte del tiempo Israel y Judá pelearon el uno contra el otro. Parte del tiempo los reinos vecinos tales como Moab y Edom serían tributarios. En otras oportunidades, se rebelarían, y habría más pelea. De un total de 39 reyes en los dos reinos, 12 de ellos fueron asesinados por su propio pueblo. Dos fueron muertos en batallas. Cinco más fueron tomados prisioneros por los reyes enemigos. ¡Un período muy triste!

Los israelitas guardaron registros históricos detallados de sus reyes que no tenemos (véase 1 Reyes 15:7,23,31). En lugar de eso, tenemos su historia religiosa. Trate de leer 1 y 2 Reyes y 2 Crónicas con una lápiz rojo en su mano. Subraye cada vez que el texto dice que un rey prosperó porque sirvió a Dios o que un rey sufrió porque le volvió su espalda a Dios. Podrá sorprenderse cuan a menudo ocurren tales frases. El bienestar de los reyes y de sus reinos estuvo directamente relacionado con su servicio a Jehová.

En el reino del sur, fueron todos directamente descendientes de David a través de la línea real de Salomón y Roboam. Esto fue en cumplimiento de la promesa hecha a David en 2 Samuel 7:12. Si el rey era impío, Dios permitió que un enemigo lo atacara, pero Su providencia vio que un heredero fuera dejado en el trono. El pueblo de Judá le volvió las espaldas a Dios muchas veces durante estos años. No obstante, tuvieron algunos reyes buenos que llevaron al pueblo de regreso a Dios por un tiempo.

Mientras tanto, el reino del norte fue de mal en peor. Como ya lo hemos declarado, Jeroboam colocó sus dioses con un nuevo sistema de adoración. No hubo un rey bueno en Israel. Adoraron los becerros de oro de Jeroboam, o aún se empeoraron y adoraron a Baal, el dios de sus vecinos cananeos. La familia gobernante en Israel cambió 9 veces. Algún hombre que matara al rey, destruía su familia, y él mismo se proclamaba rey. Dios envió profeta tras profeta para advertirles de destrucción, pero fueron ignorados.

Los pueblos vecinos se habían resentido por el control de Salomón sobre ellos y sobre las rutas comerciales.

Fueron rápidos en quitarles a Israel el control cuando el reino se dividió. Moab, Edom, Amón, y Siria, todos se rebelaron. Egipto pronto atacó. Damasco, la ciudad-estado de Siria se convirtió particularmente en una enconada amenaza durante estos años de decaimiento en Israel y Judá.

Nótese las rutas comerciales que hemos mencionado tantas veces en nuestro estudio. Israel aún tenía una porción de la altiplanicie Trans-Jordana, y por tanto, pudo gravar con impuestos a las caravanas en una porción del Camino Real. También, la ruta por el camino de la llanura costera entraba en el territorio de Israel al norte del Mar de Galilea, cruzaba sobre el paso en Meguido, y doblaba al sur descendiendo al valle.

En contraste, Judá estaba sin salida al mar. Las rutas principales evitaban los caminos más difíciles a través de la región montañosa. El Mar Muerto era una barrera natural al oriente, y los filisteos aún tenían un firme control sobre la llanura costera al sur. A veces, Judá controló parte de Edom y mantuvo acceso a las riquezas de Ezión-geber, pero más a menudo Egipto o Edom tomaron ese galardón en la distancia.

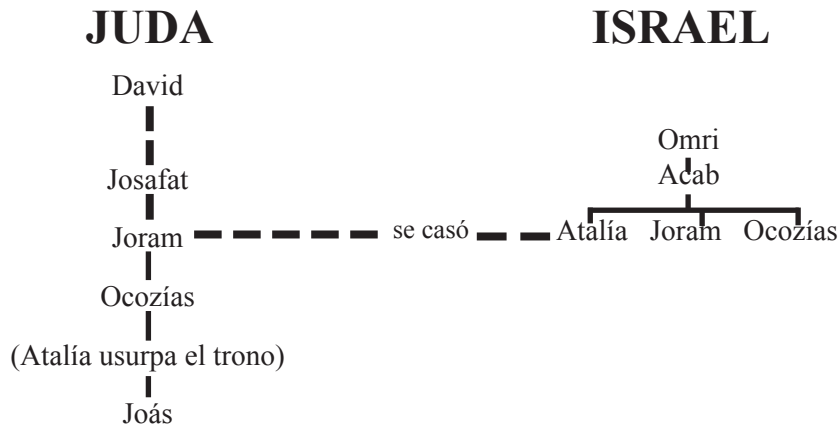
Por tanto, Israel propendía a ser la nación más próspera con más contactos con los otros pueblos. Sin embargo, la prosperidad era una bendición mixta. Tenían la propensión a ser ociosos y se olvidaron de su necesidad de Jehová. También, cualquier poder extranjero que quiso controlar las rutas comerciales entró en conflicto directo con Israel.

El espacio no nos permite introducirnos en los detalles del período. Este es un período difícil de la historia bíblica para estudiar porque hubo tantas personas involucradas en tantos eventos relatados, tiende a ser confuso. No obstante, las historias son fascinantes, de manera que su fe será aumentada si deja que el período se convierta en una parte sólida de su conocimiento que incluya toda la Biblia. Las siguientes tres lecciones forman un diagrama de los reyes con un bosquejo de la historia de ese período. Estudie las lecciones cuidadosamente.

Dios envió predicadores y profetas inspirados a Su pueblo a través de toda su historia. Estos eran hombres que buscaron animar al pueblo para que sirviera a Dios fielmente y señalarles el error de sus acciones. A medida que los años pasaron, el pueblo se volvió más y más impío, y rehusaron escuchar. Los profetas empezaron a escribir sus mensajes como prueba de que Dios les había dado advertencias de Sus castigos por venir. Los nombres de muchos profetas son dados en el diagrama en las páginas siguientes. Los que dejaron registros escritos de sus mensajes están subrayados.

El diagrama de los reyes incluye a todos los reyes de ambos reinos. Las siguientes cinco lecciones se sobrepondrán con esta a medida que observemos el derrumbamiento y caída de cada reino.

Nótese en su diagrama que el período de tiempo inmediatamente después de la muerte de Acab es particularmente confuso estudiarlo (véase Lección 27). Los reyes referidos son sangrientos a través de este período porque el hijo de Josafat se casó con la hija de Acab. Los reyes Ocozías y Joram se sobreponen con los reyes Joram y Ocozías de Judá. Quizás el siguiente diagrama de las relaciones familiares ayude a mantenerlos en línea recta.



Conteste estas preguntas del diagrama familiar de arriba:

1. ¿Cuál era la relación de Joram de Judá con:

- Acab _____
- Ocozías de Israel _____
- Joram de Israel _____
- Ocozías de Judá _____

2. ¿Cuál era la relación de Atalía con:

- Acab _____
- Joram de Israel _____
- Joram de Judá _____
- Ocozías de Judá _____
- Joás de Judá _____

Diagrama de los Reyes — Parte 1

Esta lección, además de las dos siguientes, forman un diagrama analizando el reino dividido. Hemos tratado de incluir la mayoría de los pasajes que tratan de cada rey, pero las referencias no son todas inclusivas. Por ejemplo, reyes específicos están mencionados en algunos de los profetas. Hemos incluido parte de los pasajes de los profetas para hacer puntos particulares, pero ningún esfuerzo ha sido hecho para poner en correlación a todos los pasajes mencionados con la narración histórica. Tampoco hemos incluido todas las historias acerca de los reyes. Este es un *bosquejo* del período.

Nótese que hay pocas fechas en la primera columna. Estas son dadas para ayudarle en el entendimiento del paso del tiempo.

Si un rey es llamado por más de un nombre o si su nombre aparece en el texto por más de uno deletreado, entonces un nombre es alistado como usual con los adicionales en paréntesis.

Los únicos reyes enemigos en nuestro diagrama son aquellos que juegan un papel directo en la historia bíblica. Hay muy pocas notas históricas, no registradas en la Biblia, que están incluidas en el diagrama para arrojar luz adicional sobre la historia.

Las historias envolviendo a ambos reinos son mostradas a través de ambas columnas de los reyes.

Todos los reyes de Judá (excepto Atalía que usurpó el trono por 6 años) eran de la línea de David. No obstante, la dinastía cambió 9 veces en Israel. El diagrama indica un cambio de dinastía por los asteriscos en la columna.

Hay muchos profetas mencionados durante este período de la historia. Los nombres de algunos de ellos no son dados. Nótese que hay mención ocasional de “los hijos de los profetas”. Este término es aplicado a escuelas o gremios de profetas. Samuel es el primero mencionado que tuviera estas “escuelas” (1 Sam. 10:5-10; 19:20-23). Durante el reino dividido, aparentemente Elías trató con los “hijos de los profetas” regularmente. En su tiempo, hubo comparativamente grandes grupos viviendo juntos en Bet-el, Jericó, Gilgal, y quizás en otros lugares (2 Rey. 2:3,5,7,15; 4:38-30; 6:1-7; 9:1). Gradualmente, los reyes impíos empezaron a reunir sus propias compañías de falsos profetas quienes estaban deseando decir cualquier cosa que el rey quisiera escuchar (1 Reyes 22:5 y Sigs.). Nuestro diagrama incluye los profetas de Dios que tuvieron contacto directo con los reyes o que jugaron un papel importante en la historia bíblica. Los nombres de aquellos que dejaron un registro escrito de su mensaje están subrayados.

Usaremos un total de 5 mapas para el período cubierto por el diagrama de los Reyes. Los mapas mostrarán los reinos y sus puntos más fuertes y más débiles además las fronteras de sus peores enemigos.

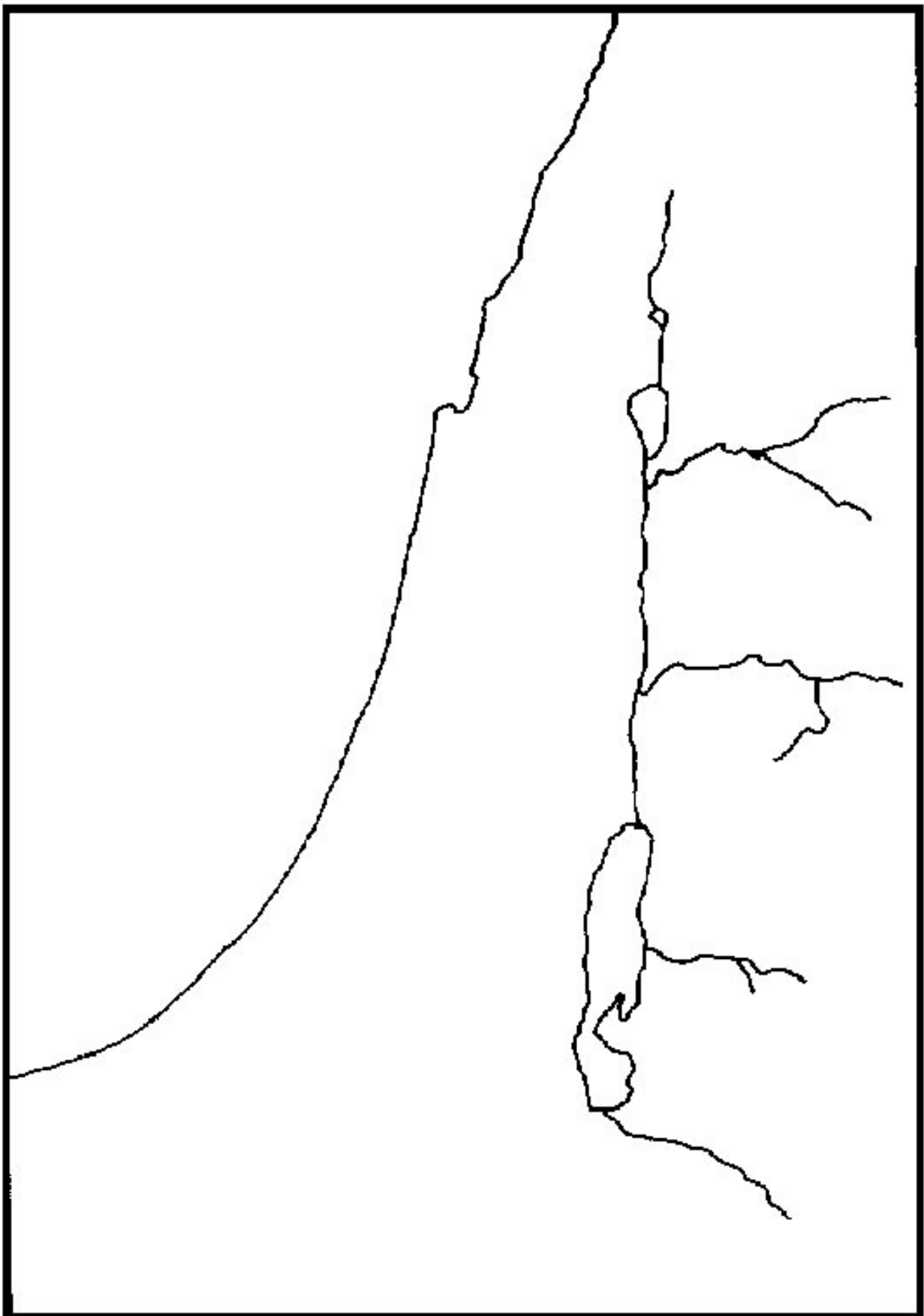
Mapa #11 — El Reino Dividido: En los Días de Roboam y Jeroboam

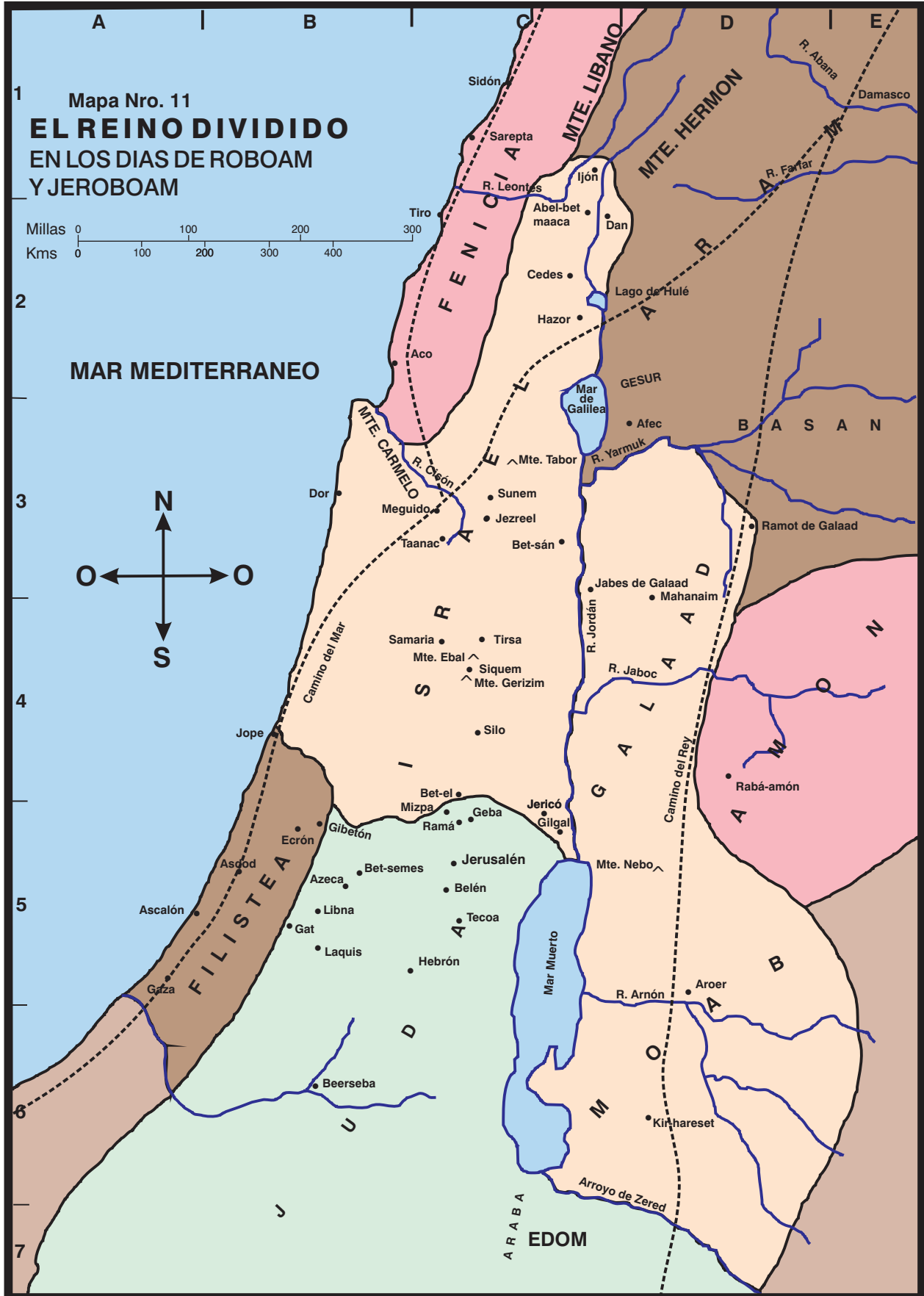
Marque y numere su mapa. Coloree Israel y Judá con diferentes colores.

Incluya a Moab como parte del territorio de Israel; Edom como parte del territorio de Judá. Comprenda que ellos no controlaron estos vecinos todo el tiempo, pero esto nos ayudará a ver cuál reino tuvo el control cuando tuvieron la fuerza para hacerlo así.

Compare este mapa con el mapa #10 el cual muestra a Israel en la cima de su fortaleza.

Marque cada ciudad o región mencionada a medida que llegue a esta en el diagrama.





| FECHAS | REYES DE JUDA | REYES DE ISRAEL | PROFETAS | REYES ENEMIGOS |
|--------|--|---|--|---|
| 925 | <p>ROBOAM — 17 años 1 Rey. 12:1-24; 14:21-31 2 Cr. 10:1—12:16</p> <p>Hijo de Salomón Rehusó aliviar las cargas del pueblo. Diez tribus se rebelaron. Solamente _____ y _____ permanecieron leales (1 Rey. 12:21).</p> <p>Se le prohíbe pelear a Israel. Retornó a su capital en _____ (1 Rey. 12:21).</p> <p>Fiel a Dios durante 3 años. Los levitas y otros israelitas fieles se unen a su reino. Fortificó las ciudades fronterizas. Se olvidó de Dios.</p> | <p>JEROBOAM — 22 años 1 Rey. 11:26-40; 12:1—14:20 2 Cr. 10:1-17; 13:1-20</p> <p>Asume el reinado de las diez tribus, llamadas Israel. Dios promete establecer su casa si él es fiel. Colocó los becerros de oro en _____ y en _____ (1 Rey. 12:29). Nuevo sacerdocio, nuevos días festivos. Predicción de la destrucción del santuario en _____ (1 Rey. 13:1). _____ se convirtió en la capital de Israel (1 Rey. 14:17)</p> | <p>AHIAS</p> <p>SEMAIAS</p> <p>VARON DE DIOS de Judá</p> | <p>SISAC de Egipto Un Faraón Libio</p> |
| | <p>ABIAM (Abías) — 3 años 1 Rey. 14:31—15:8 2 Cr. 13:1—14:1</p> <p>Anduvo en los caminos de Roboam. Aún adoró en el templo.</p> | <p>18^{avo} año de Jeroboam</p> | | |
| | <p>ASA — 41 años 1 Rey. 15:8-25; 16:8-29 2 Cr. 14:2—16:14</p> <p>Hizo lo recto delante de Dios. Expulsó los ídolos de la tierra. 2° año de Asa</p> | <p>Abias y Jeroboam pelearon en los montes de _____ (2 Cr. 13:4). Jeroboam fue derrotado</p> <p>20^{avo} de Jeroboam</p> | <p>AZARIAS</p> | |
| | <p>Fue liberado de Zera el _____ (2 Cr. 14:9) y su millón de hombres 3^{er} año de Asa</p> <p>Años de paz a causa de la fidelidad de Asa. Muchos de Israel se trasladaron a Judá.</p> | <p>NADAB — 2 años 1 Reyes 15:25-31</p> <p>Hizo lo malo como su padre. Muerto por Baasa. -o-o-o-o-o-o-o-o-o-o-</p> <p>BAASA — 24 años 1 Reyes 15:16—16:7 2 Cr. 16:1-14</p> | | <p>ZERA el etíope — probablemente un capitán de un ejército egipcio</p> |

900

Baasa fortificó _____ (1 Rey. 15:17) para evitar que sus súbditos se unieran al reino de Asa. Asa contrató la ayuda de Ben-adad de _____ (1 Rey. 15:18) contra Baasa.

Destruyó toda la familia de Jeroboam.

BEN-ADAD
de Siria

Hanani reprendió a Asa. Asa lo arroja en prisión. Jehú profetizó la destrucción de la familia de Baasa.

HANANI
JEHU, hijo de
Hanani

26^{avo} año de Asa

ELA — 2 años
1 Reyes 16:8-14

Asesinado por Zimri, un comandante, mientras él estaba "bebiendo y embriagado".

-o-o-o-o-o-o-o-o-o-

27^{avo} año de Asa

ZIMRI — 1 semana
1 Reyes 16:10-20

Mató a toda la familia de Baasa. Atacado por Omri en _____. (1 Rey. 16:17). Quemó el palacio consigo.

-o-o-o-o-o-o-o-o-o-

OMRI — 12 años
1 Reyes 16:16-28

Venció a su rival, Tibni. Compró de Semer el monte, construye la ciudad capital de _____. (1 Rey. 16:24).

Nota: Poco es dicho de Omri en la Biblia, pero políticamente fue poderoso. Durante los siguientes 100 años, Israel es referida como la "casa de Omri" en los registros asirios.

38^{avo} año de Asa

ACAB — 22 años
1 Reyes 16:28—22:40
2 Cr. 18:1-34

Impío por encima de todos los reyes antes de él. Se caso con Jezabel, hija de Et-baal rey de los _____ (1 Rey. 16:31).

Asa se enferma de sus pies; no buscó la ayuda de Dios.

Los registros asirios hablan de una batalla de Acab y Ben-adad en Qarqar en el Río Orontes con parte de la coalición opositora

Nota: El matrimonio fortaleció la alianza entre Israel y Fenicia. La adoración a Baal se convirtió en la religión oficial de Israel.

JOSAFAT — 25 años

4^{to} año de Acab

| FECHAS cont. | REYES DE JUDA, continuado | REYES DE ISRAEL, continuado | PROFETAS continuado | REYES ENEMIGOS continuado |
|--|---|---|--|---|
| <p>1 Reyes 15:24; 22:2-33,41-50; 2 Reyes 3:1 2 Cr. 17:1—21:1</p> | <p>Un rey muy bueno. Nombró maestros para que enseñaran la ley al pueblo de Judá. Recibió tributo de los _____ y los _____ (2 Cr. 17:11).</p> | <p>_____ reedificada (1 Rey. 16:34). La profecía de Josué se cumplió (Jos. 6:26).</p> | <p>ELIAS, el tisbita de _____ (1 Rey. 17:1)</p> | |
| <p>875</p> | <p>Israel castigada con una sequía de 3 años. Elías sustentado en el hogar de una viuda en _____ (1 Rey. 17:9).</p> <p>Elías y los profetas de Baal tuvieron una competencia en _____ (1 Rey. 18:19).</p> <p>Elías huye de Jezabel a _____, y a _____ (1 Rey. 19:3,8).</p> <p>Elías unge a Eliseo.</p> <p>Los sirios sitiaron a _____ (1 Rey. 20:1) y son derrotados. Atacan de nuevo en _____ (20:26) y son derrotados.</p> <p>Acab fue reprendido por perdonarle la vida a Ben-adad.</p> <p>Acab tomó la viña de Nabot en _____ alevosamente (1 Rey. 21:1).</p> <p>Josafat y Acab unieron fuerzas para tratar de recuperar _____ (1 Rey. 22:3-4) de los sirios. Esta era una ciudad de refugio en Gad.</p> <p>Josafat reprendido por su alianza con Acab.</p> <p>Los países de _____ y _____ se rebelaron contra Judá (2 Cr. 20:1,22).</p> <p>17^{avo} año de Josafat</p> | <p>Eliseo</p> <p>UN "HIJO DE LOS PROFETAS"</p> | <p>BEN-ADAD de Siria</p> | |
| | <p>Adoró a Baal y los becerros de oro de Jeroboam. _____ se rebeló contra Israel (2 Rey. 1:1).</p> <p>Josafat y Ocozías unieron fuerzas para tener navas en _____ (2 Cr. 20:35-37). Josafat es reprendido. Los esfuerzos fallan.</p> <p>Herido mortalmente en una caída; pidió la ayuda de Baal-zebub dios de _____ (2 Rey. 1:2), una ciudad filisteo.</p> | <p>Micalías profetiza la muerte de Acab. Acab muerto en batalla.</p> <p>OCOZIAS — 2 años 1 Reyes 22:48-53; 2 Reyes 1:1-18 2 Cr. 20:35-37</p> | <p>MICAIAS HANANI</p> | <p>MESAC de Moab — Su estela, la "Piedra Moabita" ha sido encontrada. Nos dice de sus victorias en Israel y Judá</p> |
| <p>18^{avo} año de Josafat</p> | <p>Josafat une fuerzas con Joram para someter a _____ (2 Rey. 3:7). El rey de _____ (2 Rey. 3:8-9) se les unió, probablemente porque</p> | <p>JORAM (Jehoram) — 12 años 2 Reyes 3:1—9:29</p> <p>Hijo de Acab, hermano de Ocozías. Impío, pero no como Acab.</p> | <p>ELIEZER, hijo de Dodava</p> <p>ELIAS es transpuesto</p> | <p>Se dicen varias historias de los milagros de ELISEO. Vivió largo tiempo, y sus actividades se extienden sobre los reinos de varios</p> |

era súbdito de Juda en este tiempo. Elíseo profetizó la liberación del señor por causa de Josafat.

JORAM (Jehoram) — 8 años
2 Reyes 8:16-24
2 Cr. 21:1-20

5^{to} año de Joram

Numerosos conflictos con Siria.

(2 Rey. 6:24) sitiada hasta que el pueblo casi muere de hambre, luego escapa por intervención Divina.

850 Muy malo, mató a todos sus hermanos. Se casó con Atalía, la hija de Acab y Jezabel.

Judá es atacado por los _____ y los _____ se rebela contra Judá (2 Cr. 21:8-10).

_____ que estaban junto a los _____ " (2 Cr. 21:16-17).

Tomaron todo lo que él tenía excepto a Joacaz (Ocozías) y Atalía.

Nota: La línea de la descendencia de David creció peligrosamente débil, consistiendo de una persona por cada tres generaciones.

OCOZIAS (Joacaz, Azarías) — 1 año
2 Reyes 8:24—9:29
2 Cr. 22:1-9

12^{avo} año de Joram

Impío.

Joram herido en batalla con los sirios en _____ (2 Rey. 8:28).

Ocozías va a visitar a Joram en _____ (2 Rey. 8:29) donde se estaba recuperando de las heridas.

Jehú es ungido rey en _____ (2 Rey. 9:1-3), se da prisa en ir a _____ (2 Rey. 9:16) donde mata a ambos reyes.

reyes. Las historias están agrupadas aquí.

BEN-ADAD de Siria asfixiado por Hazael

ABDIAS probablemente profetiza ahora contra (Abdías 1, 10-14)

HAZAEI de Siria pelea con Israel.

UN "HIJO DE LOS PROFETAS" enviado por Elías

-O-O-O-O-O-O-O-O-O-

Diagrama de los Reyes — Parte II

| FECHAS cont. | REYES DE JUDA, continuado | REYES DE ISRAEL, continuado | PROFETAS continuado | REYES ENEMIGOS continuado |
|---|---|---|--|---------------------------|
| <p>ATALIA — 6 años 2 Reyes 11:1-20 2 Crónicas 22:10—23:21</p> <p>Hija de Acab, esposa de Joram, madre de Ocozías de Judá. Mató a todos sus nietos excepto a Joás quien fue escondido de ella por Joiada el sumo sacerdote. Usurpó el trono. Muy mala. Adoraba a Baal.</p> | <p>JEHU — 28 años 2 Reyes 9:1—10:36; 12:1 2 Crónicas 22:7-9 Véase 1 Reyes 19:15-18</p> <p>Cruelmente mató a Jezabel; cumplió la profecía de Elías (1 Rey. 21:23). Mató a la familia de Acab, parientes, oficiales. Mató a los adoradores de Baal.</p> <p>Le fue prometido a Jehú que sus hijos gobernarían en Israel hasta la 4ª generación.</p> | <p>Tuvo la oportunidad de volver a Israel a Jehová. En lugar de eso se volvió a los becerros de oro de Jeroboam. Dios estaba enojado. Israel empieza a perder mucho territorio. Hazael tomó toda la tierra oriental del _____ desde Aroer junto al arroyo de _____ hasta _____ y _____ (2 Rey. 10:32-33).</p> | <p>HAZAE de Siria, archienemigo de Israel</p> <p>Jehú le pagó tributo a SALMANASAR III de Asiria acorde a los registros Asirios.</p> | |
| <p>825 Bajo Joiada: Destruyó el templo de Baal. Reparado el templo del Señor.</p> <p>23^{avo} año de Joás</p> <p>Muere Joiada, es sepultado con los reyes. Joás abandona la adoración en el templo. Se vuelve a los ídolos. Es reprendido por Zacarías, hijo de Joiada. Joás hace que maten a Zacarías.</p> <p>Hazael atacó la ciudad de _____ y se propuso subir contra _____ (2 Rey. 12:17). Joás tomó los tesoros del templo para pagar y despedir a Hazael</p> | <p>JOACAZ — 17 años 2 Reyes 13:1-9,22-25</p> <p>Impío. Adoró los becerros de oro de Jeroboam. Israel es traído muy lentamente. Bajo el poder de Hazael rey de Siria. El ejército de Joacaz reducido a una fuerza de muestra.</p> <p>Joacaz oró a Dios por ayuda; Dios prometió enviar un "salvador" a Israel.</p> | <p>JOEL, probablemente activo. Enjambre de langostas, un clamor por el arrepentimiento hacia Dios</p> <p>ZACARIAS, hijo de Joiada</p> | <p>HAZAE ataca a Judá</p> | |

Mapa #12 – El Reino Dividido: En los Días de Joacaz de Israel

Marque y numere su mapa.

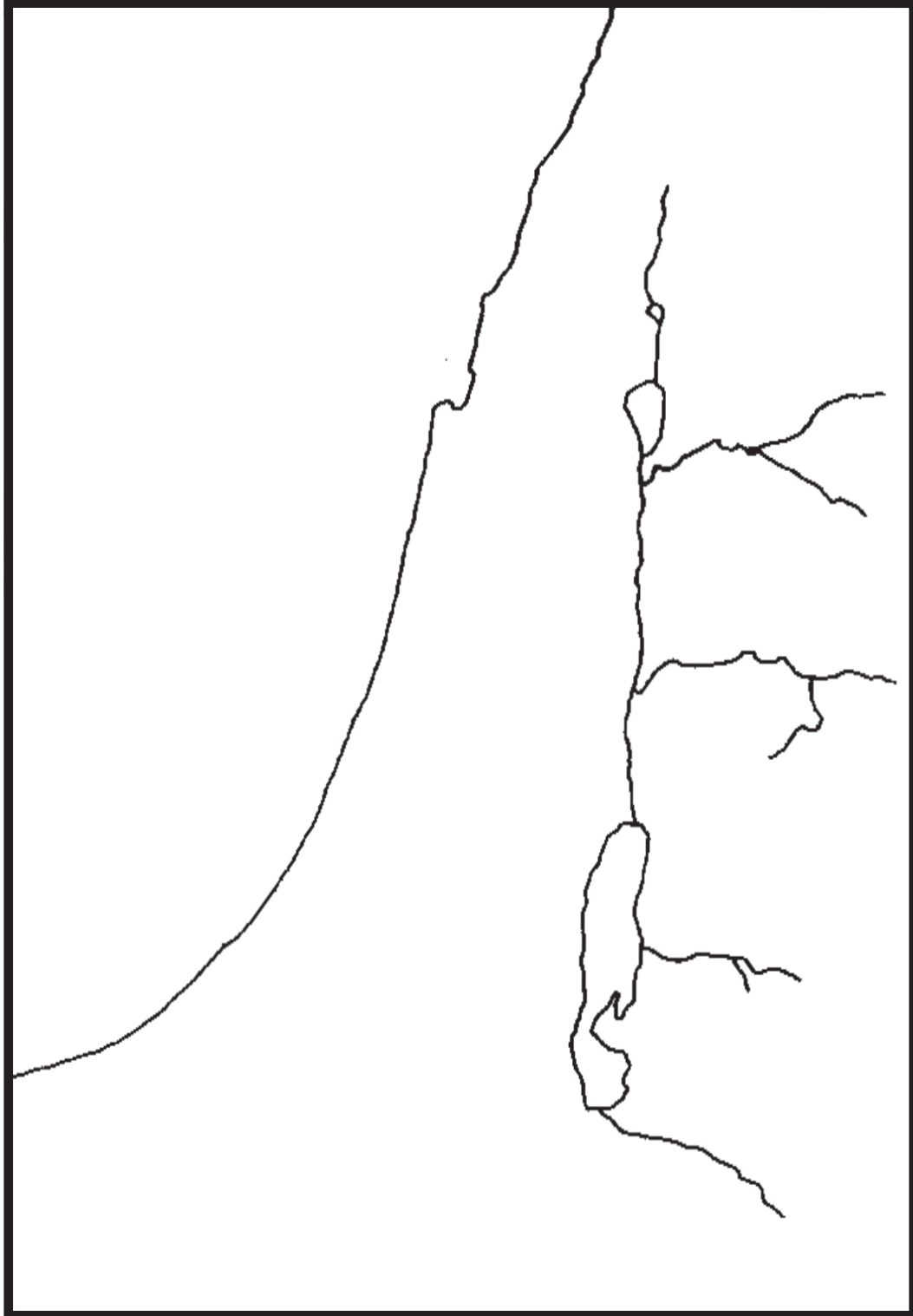
Marque Siria. Trace flechas para mostrar su devastación de Israel.

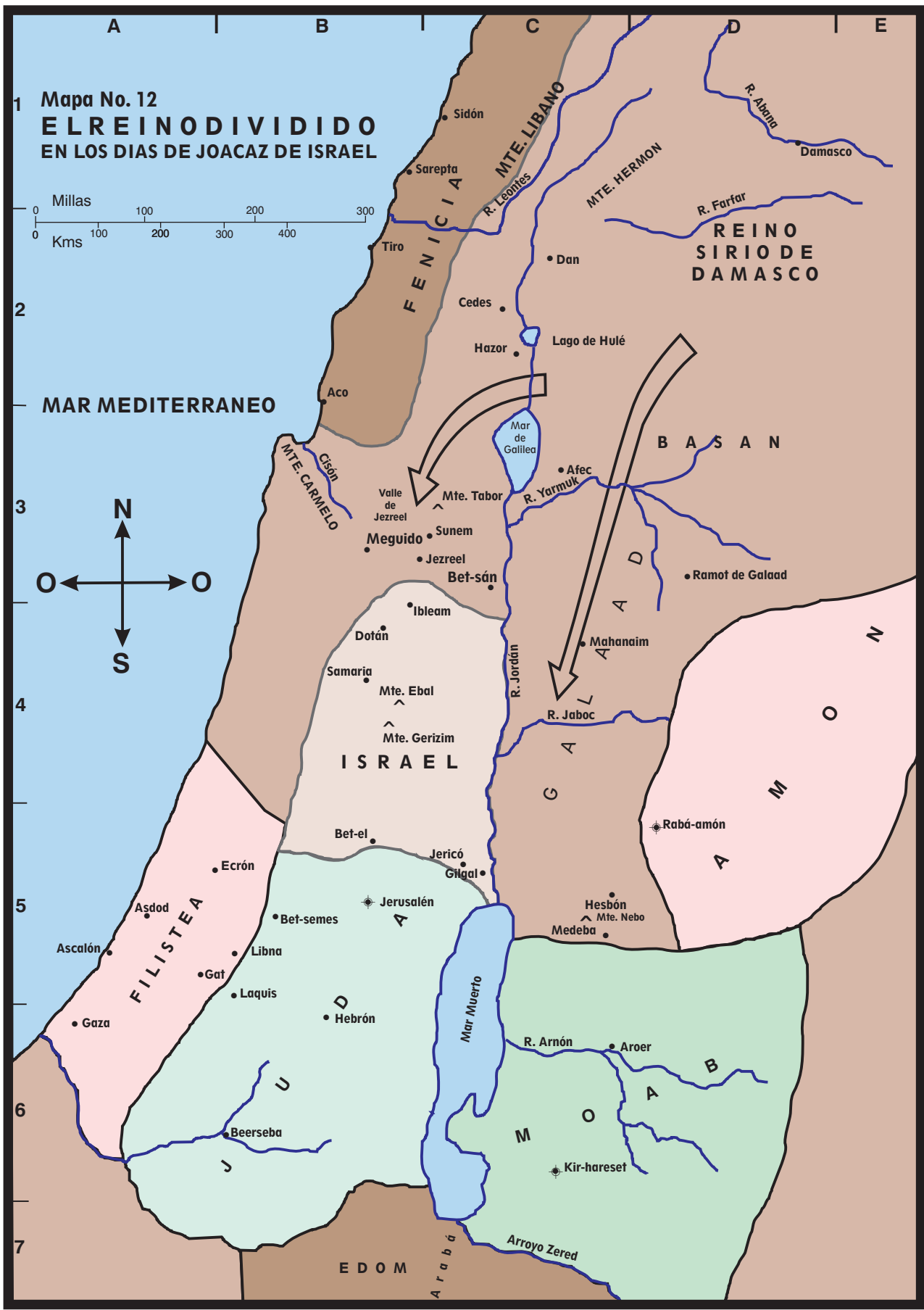
Trace el territorio sobrante a Joacaz.

Marque el territorio de Judá. Nótese que está severamente reducido en tamaño de su tamaño original.

Marque: Jerusalén, Samaria.

Coloree cada reino con un color diferente.

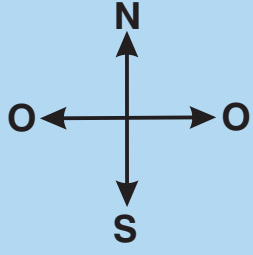




1 **Mapa No. 12**
EL REINO DIVIDIDO
EN LOS DIAS DE JOACAZ DE ISRAEL

0 Millas
 0 Kms

MAR MEDITERRANEO



2
3
4
5
6
7

| FECHAS cont. | REYES DE JUDA, continuado | REYES DE ISRAEL, continuado | PROFETAS continuado | REYES ENEMIGOS continuado |
|--|--|---|--|--|
| <p>JOAS, continuado 37^{avo} año de Joás</p> | <p>Muerto por sus oficiales. Sepultado en Jerusalén, pero no en los sepulcros de los reyes.</p> | <p>JOAS — 16 años 2 Reyes 13:10—14:22</p> <p>Impío. Adoró los becerros de oro. Elías profetizó 3 victorias sobre Siria.</p> | | <p>HAZAEEL muere, su hijo Ben-adad hecho rey de Siria.</p> |
| <p>AMASIAS — 29 años 2 Reyes 14:1-22 2 Crónicas 25:1-28</p> | <p>2^{do} año de Joás</p> <p>Derrotó a Ben-adad 3 veces. Recuperó las ciudades que habían sido tomadas por Hazael.</p> | <p>2^{do} año de Joás</p> | <p>ELIAS muere.</p> | |
| <p>800</p> | <p>Tan bueno como Joás al principio, pero se volvió más impío. Subyugó a Edom. Capturó a _____ (2 Rey. 14:7). Amasías peleó contra Joás en _____ (2 Rey. 14:11). Amasías derrotado penosamente.</p> | <p>JEROBOAM II — 41 años 2 Reyes 14:23-29</p> | | |
| <p>15^{avo} año de Amasías</p> | <p>Amasías muestro en una conspiración por su propio pueblo.</p> | <p>Jehová libera a Israel. Jeroboam restaura los límites de Israel desde la entrada de hasta el mar de _____ (Mar Muerto) (2 Rey. 14:25).</p> | <p>JONAS enviado a Asiria (Jonás 1:2)</p> | <p>Asiria en un período de debilidad</p> |
| <p>775</p> | <p>Buen rey bajo la influencia de Zacarías el profeta. Peleó contra los _____, y de muro de _____, y de (2 Cr. 26:6). En adición, Dios lo ayudó contra los _____ que habitaban en _____ y contra los _____ (otra tribu árabe) – (2 Cr. 26:7); y los _____ le trajeron presentes.</p> | <p>27^{avo} año de Jeroboam II</p> <p>Jeroboam recuperó a _____ y _____ (2 Rey. 14:28).</p> | <p>ZACARIAS en Judá</p> <p>AMOS denunció la impiedad de la rica Israel</p> <p>OSEAS – se afligió por el adulterio espiritual de Israel</p> | |

Mapa #13 – El Reino Dividido: En los Días de Jeroboam II y Uzías

Marque y numere su mapa.

Marque los países vecinos:

| | |
|-----------|------|
| Fenicia | Edom |
| Siria | Moab |
| Filisteas | Amón |

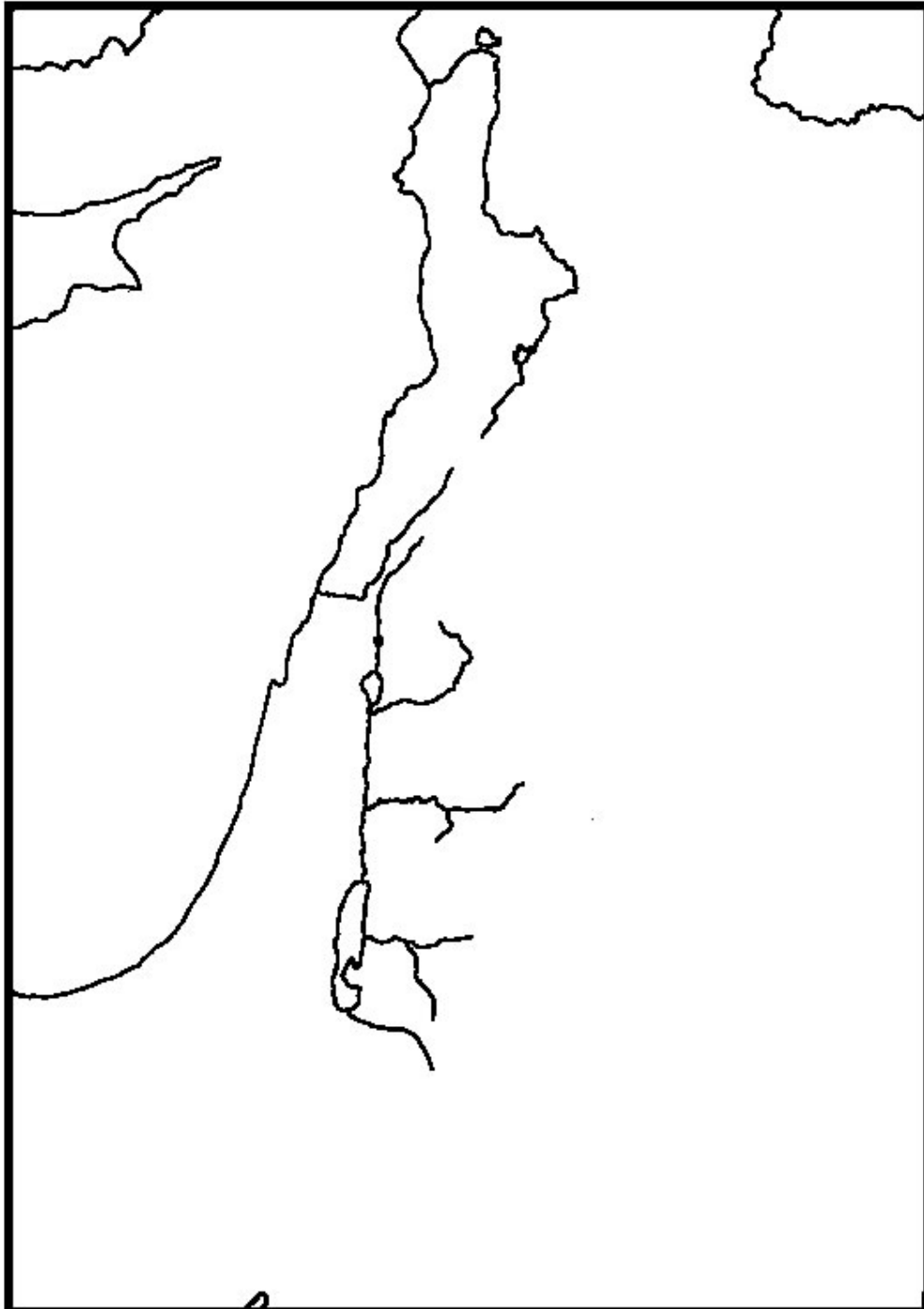
Marque los lugares que Jeroboam II recuperó y aquellos que Uzías subyugó.

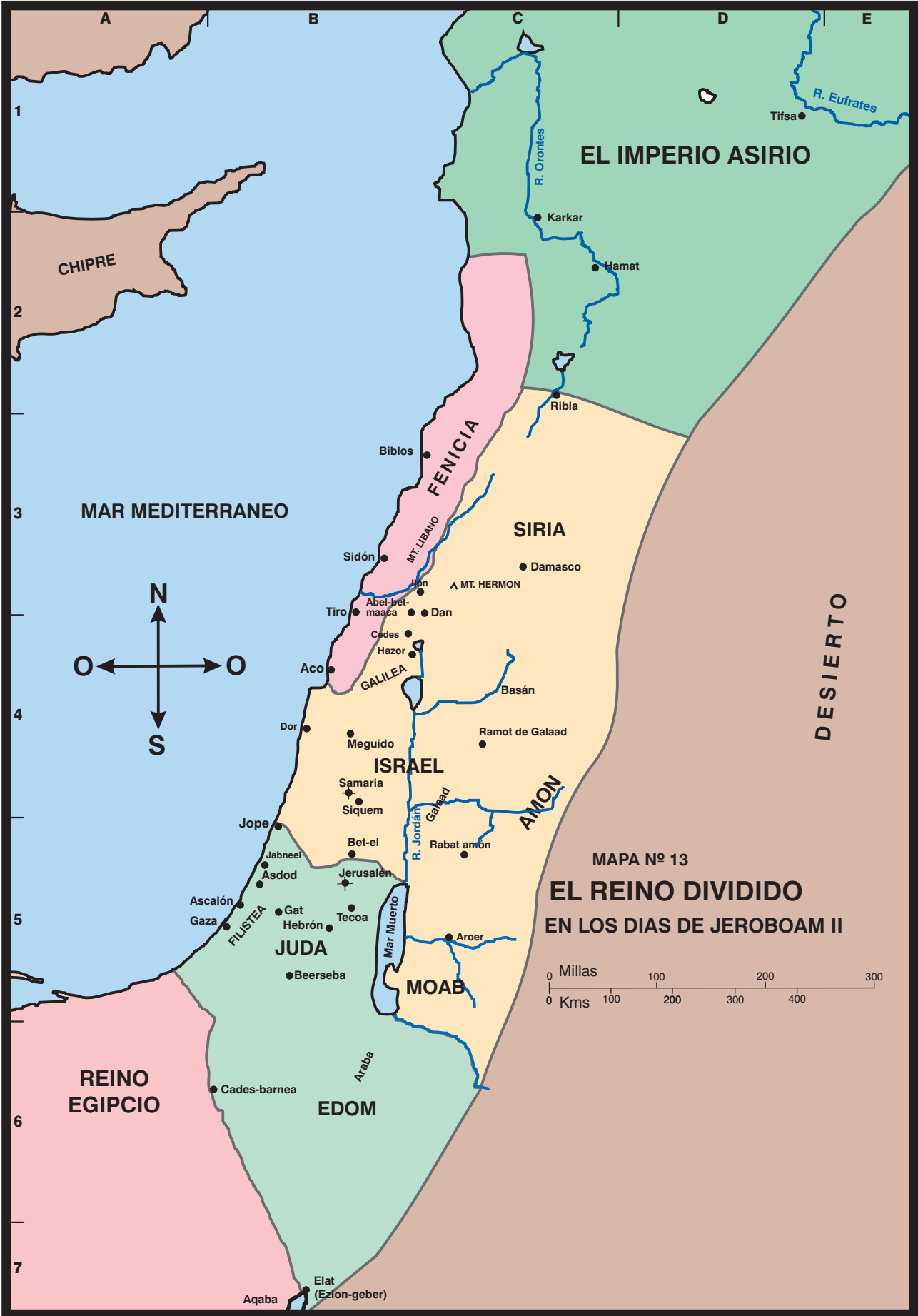
Coloree los territorios que ahora reclaman Israel y Judá.

Marque: Jerusalén, Samaria.

Compare el Mapa #13 con el Mapa #12. Dios había enviado un “salvador”.

Compare el Mapa #13 con el Mapa #10.





| FECHAS cont. | REYES DE JUDA, continuado | REYES DE ISRAEL, continuado | PROFETAS continuado | REYES ENEMIGOS continuado |
|--|--|---|--|--|
| UZIAS, continuado | | JEROBOAM II, continuado | | |
| | Tiempo de prosperidad - El pueblo dio servicio de labios a Dios (Isa. 1:11-15) | | ISAIAS , consejero de los reyes de Judá | |
| 38 ^{avo} año de Uzías | | ZACARIAS — 6 meses 2 Reyes 15:8-12 | | |
| | | Impío, Becerros de oro. Reinaría hasta la 4ª descendencia de Jehú. Cumplió la profecía (2 Rey. 10:30). | | |
| | | Muerto por Salum. | | |
| | | -0-0-0-0-0-0-0-0-0- | | |
| 39 ^{avo} año de Uzías | | SALUM — 1 mes 2 Reyes 15:13-15 | | |
| | | Muerto por Manahem. | | |
| | | -0-0-0-0-0-0-0-0-0- | | |
| 39 ^{avo} año de Uzías | | MANAHEM — 10 años 2 Reyes 15:14-22 | | |
| | | Muy cruel. Peleó contra _____ y la _____ (2 Rey. 15:16) porque "no le abrieron las puertas". | | PUL de Asiria toma el título de TIGLAT-PILESER III |
| | Uzías trató de ofrecer incienso en el templo. Fue herido con lepra. | | | |
| 750 | Jotam hecho co-gobernante con su padre. | | | |
| 50 ^{avo} año de Uzías | | PEKAIA — 2 años 2 Reyes 15:23-26 | | |
| | | Muerto por Peka, su capitán. | | |
| | | -0-0-0-0-0-0-0-0-0- | | |
| 52 ^{avo} año de Uzías | | PEKA — 20 años 2 Reyes 15:25-31; 16:1-5 2 Cronicas 28:5-15 | | |
| | | Muy impío. Adoró los becerros de oro. | | |
| | | 2 ^{do} año de Peka | | MIQUEAS , el |
| JOTAM — 16 años 2 Reyes 15:5,32-38 2 Cronicas 26:21; 27:1-9 | | | | |

Hizo lo que era recto a los ojos de Dios. El pueblo se corrompió.

Se rebeló contra Asiria. Hizo una alianza con Rezín de Siria para su mutua protección de Asiria.

profeta para ho-
llamiento
en Judá

Subyugó a los _____ (2 Cr. 27:5).

Peka y Rezín trataron de obligar a Judá para que se uniera en su alianza.

17^{avo} año de Peka

ACAZ — 16 años
2 Reyes 16:1-20
2 Crónicas 28:1-27
Isaías 7

Rey terriblemente impío; adoró a Baal; quemó a sus hijos en el fuego de Moloc.

Rezín; no pudieron tomar la ciudad, pero muchos murieron y fueron tomados cautivos de Judá. Siria tomó a _____ (Eziön-geber) y obligó a los judíos a salir (2 Rey. 16:6).

OSEAS, ISAIAS, y
MIQUEAS conti-
núan su
obra

Judá también es invadida por los _____ y los _____ (2 Cr. 28:17-18). Acaz envió al rey de Asiria por ayuda. Tiglat-pileser vino contra _____ (2 Rey. 16:9). Tomó la ciudad, mató a Rezín. Hizo de Acaz su tributario. Acaz empezó la adoración de los dioses de _____ (2 Rey. 16:10). Puso su altar en el atrio del templo. Cerró las puertas del templo.

Obed el profeta reprendió a Peka por tomar cautivos. Llevaron los cautivos de regreso a _____ y los liberaron (2 Cr. 28:15). Tiglat-pileser de Asiria tomó a _____, y toda la tierra de _____ (2 Rey. 15:29).

TIGLAT-PILESER
invade Siria,
Israel, Fenicia,
Filistea

Peka es muerto por Oseas

-0-0-0-0-0-0-0-0-

12^{avo} año de Acaz

OSEAS — 9 años
2 Reyes 15:30; 17:1—18:1; 18:9-12

Impío, pero no tan malo como los reyes antes de él.

725 EZEQUIAS — 29 años
2 Reyes 18:1—20:21
2 Crónicas 28:27—32:33
Isaías 36-39

3^{er} año de Oseas

Oseas se convierte en tributario del rey de Asiria.

SO de Egipto

Destruyó los ídolos; confió en el Señor; limpió el templo; restauró los sacrificios diarios; hizo un esfuerzo tremendo por renovar la vida espiritual de Judá.

Oseas hizo una alianza con So, rey de _____ (2 Rey. 17:4); se rebeló contra Salmanasar rey de _____ (2 Rey. 17:4).

La ciudad de _____ situada por los Asirios (2 Rey. 17:5-6). La ciudad cayó; los cautivos llevados a _____ y puestos en _____ y en las ciudades de los _____ (2 Rey. 17:6).

SALMANASAR V
de Asiria
sitió a Samaria

Sitio terminado por
SARGON II

Solamente dejó pobreza.

Extranjeros traídos de _____ (2 Rey. 17:24) para llenar el vacío en Samaria. Se mezclaron con los pobres dejados en la tierra; llegaron a conocerse como "samaritanos".

721 6º año de Ezequías

ISRAEL ESTA ACABADO

-0-0-0-0-0-0-0-0-

Diagrama de los Reyes — Parte III

| FECHAS cont. | REYES DE JUDA, continuado | PROFETAS continuado | REYES ENEMIGOS continuado |
|--------------|---------------------------|---------------------|---------------------------|
|--------------|---------------------------|---------------------|---------------------------|

EZEQUIAS, continuado
 2 Reyes 18:1—20:21
 2 Crónicas 28:27—32:33
 Isaías 36—39

ISAIAS, OSEAS,
 y MIQUEAS aún
 continúan su obra

En el 14^{avo} año de Ezequías, Senaquerib de Asiria subió contra todas las ciudades fortificadas de _____, y las tomó (2 Rey. 18:13).
 Senaquerib estuvo acampando con su ejército en el _____ (Isa. 36:2) mientras envió a sus oficiales asirios a amenazar a _____ (Isa. 36:2).
 Ezequías oró por ayuda; y Dios golpeó a la hueste asiria con una plaga.

SENAQUERIB
 de Asiria

700 Ezequías se puso muy enfermo; primero se le dijo que moriría; luego su vida fue extendida 15 años. Emisarios de _____ (2 Rey. 20:12) vinieron a visitar a Ezequías. Les mostró todos los tesoros de Jerusalén. Isaías reprendió a Ezequías; predijo que algún día los tesoros serían llevados a _____ (2 Rey. 20:17).

MERODAC-BALADAN de Babilonia

MANASES — 55 años
 2 Reyes 21:1-18
 2 Crónicas 32:33—33:20

SENAQUERIB
 muerto por sus propios hijos en su tierra.

Extremadamente malo. Edificó altares y puso una imagen de Asera en la casa de Dios. Quemó a sus hijos en el fuego; trató con la brujería y asuntos relacionados.
675 Llenó a Jerusalén con sangre inocente.

Manasésladeó las escalas lejos de la misericordia de Dios y hacia la necesidad de juicio. Peor que los _____ (2 Rey. 21:1) quienes fueron expulsados delante de los israelitas en los días de Josué.
 Dios dijo que juzgaría a Judá con el mismo patrón que usó con Acab y _____ (2 Rey. 21:13).

650 Manasés fue tomado cautivo por el rey de _____ y fue encarcelado en _____ (2 Cr. 33:1). Se arrepintió; oró a Dios; y le fue permitido regresar a _____ (2 Cr. 33:13).

Pasó el resto de su vida tratando de reparar algunos de sus propios males.

AMON — 2 años
 2 Reyes 21:18-26
 2 Crónicas 33:21-25

Impío como Manasés; pero no se arrepintió.

Muerto por sus propios siervos

JOSIAS — 31 años
2 Reyes 21:26—23:30
2 Crónicas 33:25—35:27

Posiblemente el mejor rey que Judá jamás tuvo, pero la destrucción de Judá aún decretada por los pecados de Manasés.

Limpio a _____ y a _____ de los ídolos (2 Cr. 34:3). Aún fue a las ciudades de _____ y _____ (2 Cr. 34:6).

Más tarde, dio ordenes de que el templo fuera reparado. Los obreros encontraron una copia de la Ley de Moisés. Josias se espantó ante el mensaje. La profetiza Hulda dijo que la destrucción de Judá era inevitable; pero pospuesta por causa de Josias.

Josias reunió a su pueblo; leyó la ley públicamente; renovó el pacto con Dios.

625 Inició una nueva campaña para destruir la idolatría. Profanó a _____ en el valle del hijo de _____ (2 Rey. 23:10) para detener la adoración a Moloc. Destruyó los lugares altos _____ (2 Rey. 23:13) que Salomón había edificado para sus esposas paganas. Destruyó el altar para el becerro de oro en _____ (2 Rey. 23:15), cumpliendo la profecía de 1 Rey. 13:1-3.

El y sus súbditos celebraron la gran Pascua desde los días de Samuel.

Muerto en la batalla con Faraón Necao en el _____ (2 Rey. 23:29).

JOACAZ (Salum)

2 Reyes 23:31-34
2 Crónicas 36:1-3
Jer. 22:10-12

Un hijo de Josias. Hecho rey por el pueblo. Muy malo.

Llevado como prisionero a _____ (2 Rey. 23:34) donde murió. Faraón Necao demandó tributo de la tierra.

JOACIM (Eiaquim) — 11 años

2 Reyes 23:34—24:6
2 Crónicas 36:4-8
Jeremías 22:18-19; 36:1-32

Otro hijo de Josias. Hecho rey por Faraón Necao. Extremadamente malo.

Nabucodonosor de _____ (2 Rey. 24:1) hizo de Judá su tributario. Joacim fue leal 3 años, luego se rebeló. Tropas de _____ y _____ vinieron contra Judá (2 Rey. 24:2).

606 Nabucodonosor sitió a _____ (Dan. 1:1), tomó cautivos y los tesoros de la ciudad. Daniel estaba incluido en este grupo.

Jeremías predijo una cautividad de 70 años (Jer. 25:8-11).

Joacim rasgó un rollo de la palabra de Dios; arrojado al fuego (Jer. 36:1-26).

HULDA
la profetiza

SOFONIAS —
juicio mundial

NAHUM — Rego-
cijo, Nínive caerá.

HABACUC —
"¿Cuánto tiempo,
oh Señor, permi-
tirás que el impío
siga sin castigo?"
Nínive cae
a los Babilonios
y los Medos (612 A.C.)
FARAON NECAO
de Egipto

JEREMIAS — el
profeta clama
"desistan" —
"Demasiado tarde
para evitar el
juicio"

La obra de
JEREMIAS
continúa.
NABUCODONOSOR de
Babilonia

DANIEL escogido
para servir en la
corte de los reyes
de Babilonia

Nabucodonosor vuelve de nuevo. Joacim fue atado y luego muerto. Egipto no ayudó en la batalla porque Nabucodonosor controlaba toda la tierra desde el _____ de _____ en el extremo sur de Canaán hasta el río _____ (2 Rey. 24:7).

JOAQUIN (Conías) — 3 meses
2 Reyes 24:6-16; 25:27-30
2 Crónicas 36:8-10
Jeremías 22:24-30; 42:31-34

Hijo de Joacim. Impío.

597 Nabucodonosor sitió a Jerusalén. Joaquin y sus oficiales se rindieron y fueron al rey. El y 10.000 artesanos de Judá fueron deportados a Babilonia. Ezequiel el profeta es tomado.

Reconocido por los judíos como el heredero legítimo al trono de David. En el linaje de Cristo. Finalmente, liberado de la prisión y se le permitió un lugar de honor entre los reyes cautivos en Babilonia.

SEDEQUIAS (Matanías) — 11 años
2 Reyes 24:17—25:7
2 Crónicas 36:10-23
Jeremías 34, 37, 52

Otro hijo de Josías; hecho rey títere por Nabucodonosor. Muy malo.

Sedequías se rebeló contra Babilonia. Jerusalén fue sitiada. Jeremías advirtió, – “Demasiado tarde para evitar la destrucción”.

Jerusalén cayó; los muros fueron derribados; la ciudad fue quemada; el templo fue destruido. Todos los tesoros que quedaban del templo y en la ciudad fueron tomados.

586

Todo el resto del pueblo fue llevado cautivo excepto los más pobres.

Los hijos y oficiales de Sedequías muertos ante sus ojos; luego sus ojos fueron sacados y fue tomado como prisionero.

Dios había esperado hasta que “no hubo ya remedio” (2 Cr. 36:16).

GEDALIAS — 2 meses
2 Reyes 25:22-26
Jeremías 40:1—44:30

No de la línea sanguínea real. Nombrado como “gobernador títere” sobre el remanente pobre en la tierra.

Colocó su cuartel general en _____ (2 Rey. 25:23).

Los judíos que habían huido a _____ y recogieron abundantes frutos (Jer. 40:11).

El rey de _____ contrató a Ismael para que matara a Gedalías (Jer. 40:14). Ismael mató a Gedalías junto con muchos otros y luego huyó a _____ (Jer. 41:15).

El remanente de los judíos huyo a _____ (Jer. 41:17; 2 Rey. 25:26), tomando a Jeremías con ellos.

EZEQUIEL, el profeta para el judío común en la cautividad en Babilonia.

La obra de **JEREMIAS** continúa en Judá

BAALIS, rey de los amonitas

JUDA HA CAIDO

La Caída de Israel

1 Reyes 12 — 2 Reyes 17
Profetas: Jonás, Amós, Oseas

El reino de Israel estaba destinado a tener problemas tan pronto que Jeroboam edificara sus becerros de oro para adorar en lugar de a Jehová. Como cada rey impío le seguía, los problemas se multiplicaron. Siga su diagrama de las lecciones 27 y 28 cuidadosamente a medida que estudie esta lección.

Siria fue un problema serio para Israel allá en los días de Baasa cuando el rey Asa de Judá contrató a Benadad de Siria para atacar las ciudades norteñas de Israel. La amenaza aumentó mientras Israel se volvió más impía. Nótese los pasajes mostrados en su diagrama con respecto a los conflictos frecuentes de Acab con Siria.

_____ (2 Rey. 1:1) se rebeló contra Israel tan pronto que Acab murió. Una estela perteneciente al rey Mesha de Moab llamada la “Piedra Moabita” ha sido encontrada. Describe las victorias de Moab en Israel y Judá. Hubo varias batallas a través de los años que siguieron, pero Israel nunca recuperó más que un control temporal.

Jehú tuvo una oportunidad de volver su pueblo a Dios después de destruir la familia de Acab y a los adoradores de Baal, pero no lo hizo así. Fue de regreso a los dioses de Jeroboam. Por tanto:

En aquellos días comenzó Jehová a cercenar el territorio de Israel; y los derrotó Hazael por todas las fronteras, desde el _____ al nacimiento del sol, toda la tierra de _____, de _____, de _____ y de _____, desde Aroer que está junto al arroyo de _____, hasta _____ y _____ (2 Reyes 10:32-33).

Joacaz fue tan impío como su padre, e Israel continuó perdiendo territorio. Joacaz fue dejado con un ejército consistiendo de solamente 50 jinetes, 10 carros, y 10.000 soldados de a pie. Véase el Mapa #12. Israel estaba a punto de la destrucción total por parte de Siria, un país que no era más grande que sí mismo. Joacaz clamó a Jehová por ayuda cuando llegó a su punto más bajo. Dios fue misericordioso — nuevamente — y prometió enviar un “salvador” a Su pueblo para liberarlos de Siria.

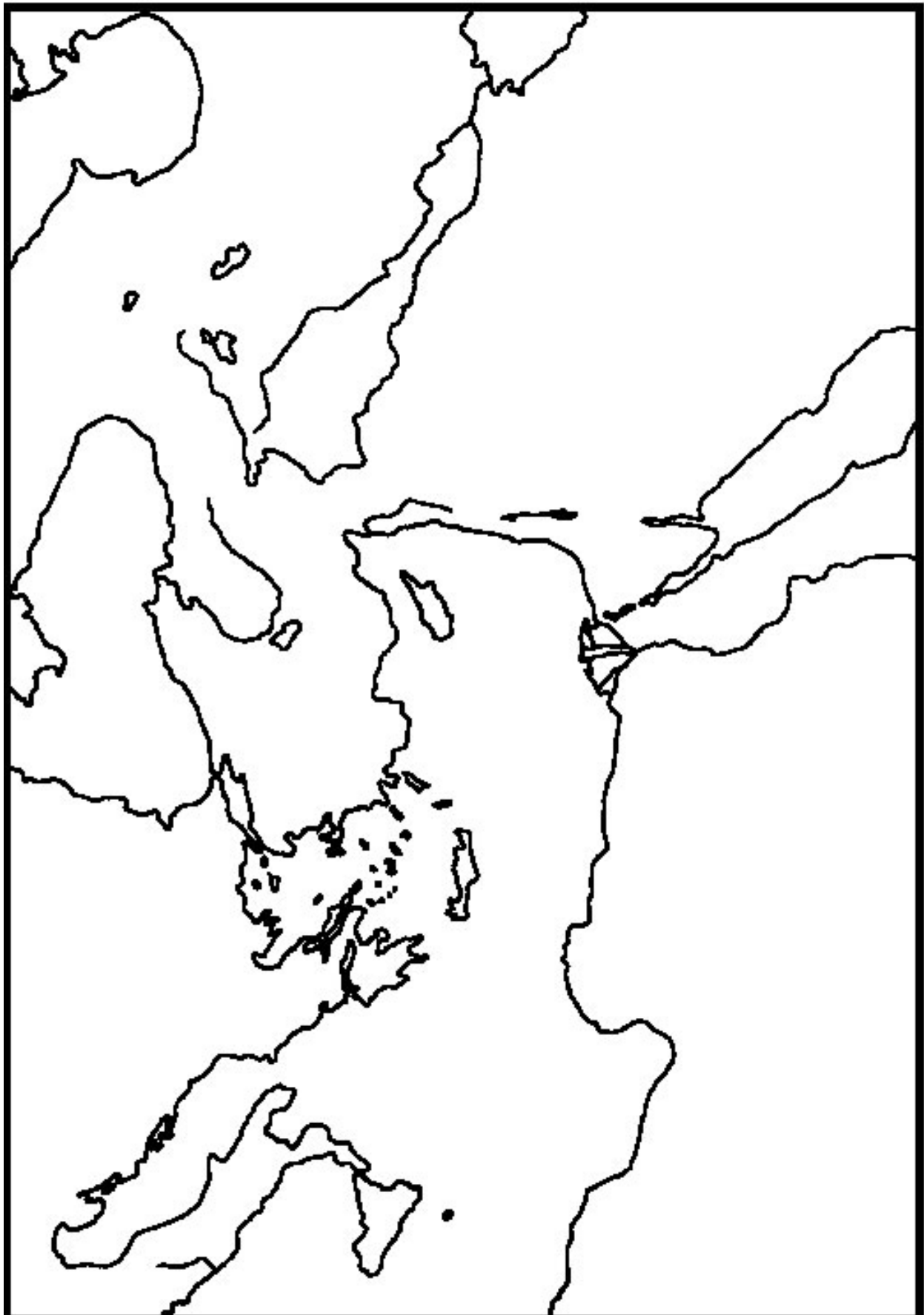
Efectivamente, Joás el hijo de Joacaz tuvo tres victorias decisivas sobre Siria. Jeroboam II siguió sus pasos y empujó las fronteras de Israel todo el camino desde “la entrada de _____” hasta la punta norteña del “mar del _____” (Mar Muerto) (2 Reyes 14:25). Compare el territorio de Israel en los Mapas #12 y 13.

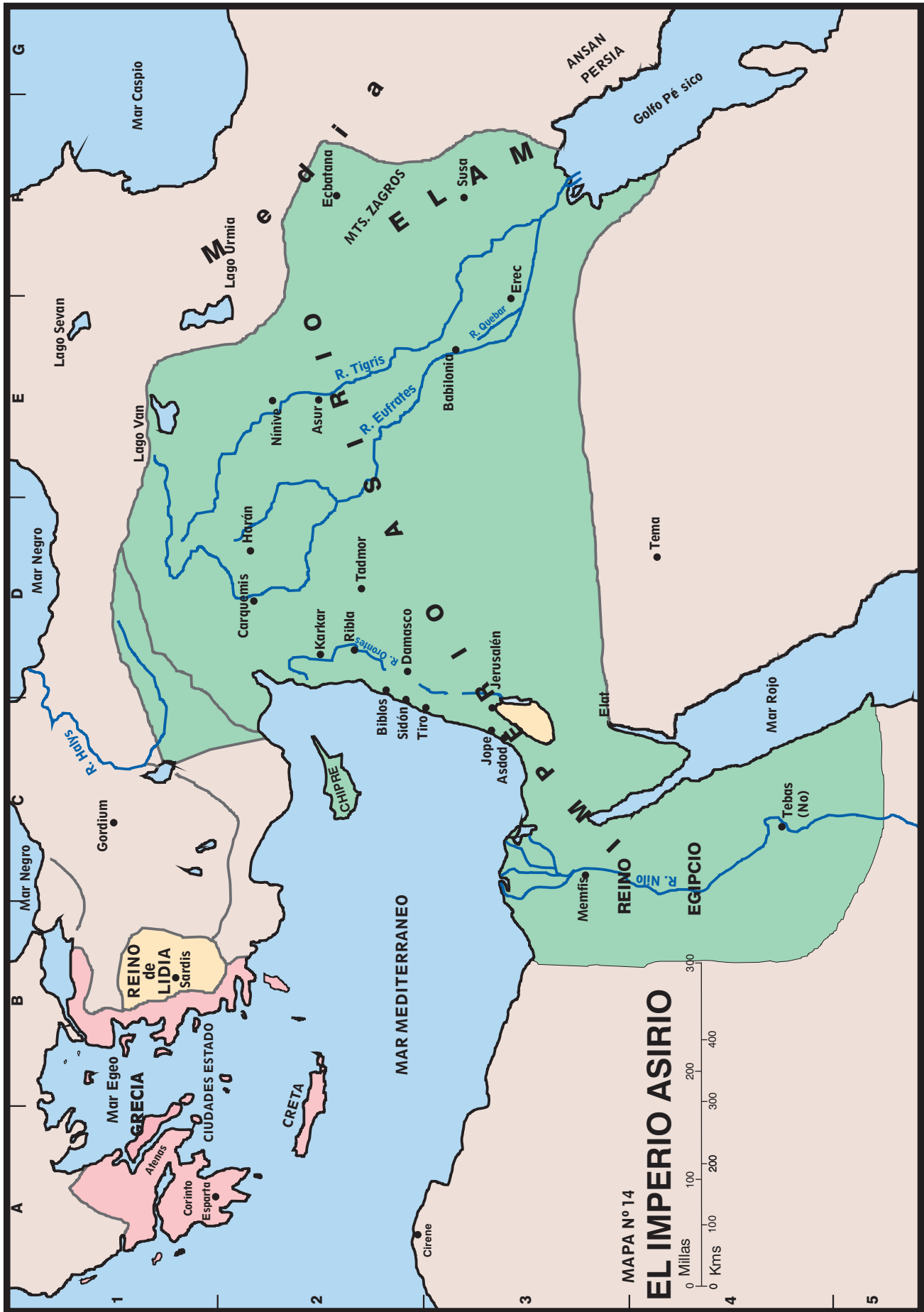
Judá tuvo un rey bueno llamado Uzías al mismo tiempo que Jeroboam II estaba reinando en Israel. Dios estuvo con él y peleó exitosamente contra los _____, los _____, y los _____ (2 Crón. 26:6-7). Aún los _____ (26:8) le pagaron tributo. Los dos reyes juntos controlaron tanto como David una vez lo había hecho. Compare Mapa #13 y Mapa #10.

La providencia de Dios estaba obrando, pues de otro modo los reinos pequeños no podrían haber prosperado. Una enorme nube negra había estado creciendo en el horizonte por algunos años. Muchas naciones se levantaron y cayeron dentro de la era bíblica que no viene dentro de la mira de nuestro estudio porque no tocan a Israel directamente. La historia primitiva de Asiria es un ejemplo de tales naciones. A estas alturas en nuestra historia bíblica, ellos habían estado en existencia por muchos años. Su capital estaba en Nínive en el Valle del Tigris-Eufrates. Su fortaleza crecería o disminuiría sobre la fortaleza de cada rey. Asiria tenía muy poca fuerza en este punto particular de la historia, pues a no ser así habrían desafiado cualquier señal de fuerza de Israel y Judá.

El mismo nombre de los asirios ha llegado a ser sinónimo de crueldad y despiadados. Grandes bibliotecas han sido encontradas entre las ruinas de Nínive. Los reyes guardaron registros muy exactos, incluyendo tales descripciones como: “Yo conquisté las ciudades ... causé muchas muertes, yo destruí, yo devasté, yo quemé. Yo tomé sus hombres de guerra prisioneros y los empalé sobre estacas afiladas en plena vista de sus ciudades” (*Story of the Bible World* por Nelson Beecher Keyes, Pág. 76). Aún después de permitir la jactancia de un rey, parece que realmente estaban diciendo la verdad acerca de su crueldad.

Fueron los primeros en edificar un ejército capaz de conquistar un imperio extenso. Por supuesto, la parte de sus conquistas que más nos interesan es el área de Canaán. Es irónico que su interés en Siria y Palestina fuera meramente un esfuerzo por remover todo en su camino hacia Egipto. No tuvieron éxito en someter a Egipto hasta el grado que querían, pero Egipto fue forzado a pagar tributo.





provincia asiria abarcando todo el norte de Canaán de Samaria y el occidente del Jordán. Isaías habló de la región como “_____ de los gentiles” (Isa. 9:1), eso es, “distrito de los extranjeros”.

Las tropas asirias vinieron de nuevo. Esta vez, tomaron _____ (2 Reyes 16:9), mataron a Rezín y tomaron cautivo al pueblo de Siria.

Oseas llegó al trono de Israel. Permaneció leal a Asiria hasta que Tiglat-pileser murió; luego él también se rebeló. Esperó la ayuda de Egipto pero no llegó. Los ejércitos retornaron y sitiaron Samaria. La ciudad soportó solamente tres años antes del colapso total. De esta manera Israel estaba en cenizas (2 Reyes 17). Esto fue 721 años antes de que Cristo naciera.

Salmanasar era el nombre del rey que puso sitio a Samaria. Murió antes de que la tarea fuera completada, y su lugar fue tomado por Sargón II. Isaías menciona a Sargón en Isaías 20:1. Sus registros que hablan de la caída de Samaria fueron encontrados a mediados de los 1800. “Al principio de mi gobierno, en el mismo primer año que reiné ... sitie y conquisté a Samaria ... Lleve a la cautividad 27.290 personas que vivían allí; tomé 50 carros finos para mi equipo real” (*Story of the Bible World*, Pág. 81).

Tiglat-pileser había solucionado los problemas administrativos que el imperio había tenido por medio de remover a todos los pueblos derrotados lejos de su tierra natal. Este desalojamiento tendió a destruir todo sentido de resistencia nacional.

De esta manera, la palabra de Dios se volvió verdadera. El reino de Israel había caído, nunca sería reconstruido. El pueblo estuvo cautivo y fue esparcido por todas partes del imperio. La justicia de Dios esperó hasta que el pueblo hubiera vuelto completamente. ¡El juicio era inevitable! Léase 2 Reyes 17:7-23 para ver una explicación inspirada de la caída de Israel. Ahora mire en su diagrama de los reyes. Para fines de la lección 28 Israel está acabado, pero Judá continúa en la Lección 29.

Los asirios trajeron otros pueblos cautivos para llenar el vacío en la nueva provincia de Samaria extendiéndose desde el Jordán hasta el mar. Emparentaron con los israelitas más pobres dejados en la tierra. Llegaron a ser la raza mezclada odiada llamada los samaritanos que encontramos en el Nuevo Testamento. El gobernador asirio envió de regreso a unos de los sacerdotes israelitas para que instruyeran a los nuevos moradores en los caminos del “dios de esta tierra”. El sacerdote mismo probablemente tenía un concepto muy corrompido de Dios porque Israel no había servido a Dios fielmente por generaciones. Luego, los oyentes mezclaron los conceptos de Jehová con su propia adoración idólatra. No es de sorprenderse que Jesús dijera más tarde a uno de ellos, “Vosotros adoráis lo que no sabéis ...” (Juan 4:22; 2 Reyes 17:24-41).

Marque los límites del control asirio en su grado más extenso. Coloree el área de verde.

Lección 31

Los Últimos Días de Judá

2 Reyes 18—25; 2 Crónicas 20—36

Profetas: Isaías, Miqueas, Nahum, Habacuc, Sofonías, Jeremías

El reino de Judá también sintió la pesada mano de Asiria. Si todos sus reyes hubieran sido tan impíos como Acaz que apeló a Tiglat-pileser por ayuda, (véase la última lección), Judá probablemente habría caído poco después de Israel. La Biblia nos dice que el rey de Asiria vino a Acaz, pero le dio problemas en lugar de ayuda (2 Crón. 28:20). Judá también fue perturbada por las invasiones de los _____ y los _____ (2 Crón. 28:17-18). Acaz solamente se volvió más y más impío.

Estudie también el diagrama de los reyes para esta lección (particularmente la lección 29).

Afortunadamente, Ezequías, hijo de Acaz, fue tan justo como su padre había sido impío. Llamó a los levitas y sacerdotes ante él y dijo,

... Es un hecho que nuestros antepasados se rebelaron e hicieron lo que ofende al Señor nuestro Dios, y que lo abandonaron ... ¡Por eso la ira del Señor cayó sobre Judá y Jerusalén, y los convirtió en objeto de horror, de desolación y de burla ... ¡Por eso nuestros antepasados murieron a filo de espada, y nuestros hijos, nuestras hijas y nuestras mujeres fueron llevados al cautiverio! Yo me propongo ahora hacer un pacto con el Señor, Dios de Israel, para que retire de nosotros su ardiente ira ... (2 Crón. 29:3-11) NIV.

El hizo exactamente eso. Limpió el templo, restauró la adoración, destruyó los ídolos en la tierra, e invitó a todo el pueblo a una Pascua. Envío correos a través de toda la tierra desde _____ hasta _____ (2 Crón. 30:5), invitando a todos los que fueron dejados del azote asirio para que vinieran a la fiesta. Muchos de los israelitas menospreciaron y escarnecieron a los mensajeros, pero hubo algunos que escucharon. Algunos de _____, _____, y _____ vinieron (2 Crón. 30:11,18). No había habido una celebración como esta desde los días de David y Salomón.

Las reformas de Ezequías tomaban lugar en Judá durante aquellos últimos años antes del colapso final de Israel. Samaria cayó en el sexto año del reinado de Ezequías.

A estas alturas todos los países pequeños de Palestina habían caído completamente a los asirios o eran tributarios que pagaban un enorme tributo. Siria e Israel desaparecieron. Tiro aún permaneció, pero la mayoría de los fenicios desaparecieron. Unas pocas ciudades filisteas aún quedaron. Moab, Amón, Edom, y Judá todas continuaron con sus propios reyes pero fueron obligados a pagar tributo.

Mapa #15 – Judá, Después de la Caída de Israel

Marque y numere su mapa.

Haga un croquis del pequeño enfermo reino de Judá. Marque Jerusalén. Coloree el pequeño reino.

Marque: Tiro (la principal ciudad fenicia dejada).

Asdod y Gaza (las principales ciudades filisteas dejadas)

Marque: Moab, Edom, Amón (coloree cada una con un color distinto).

Marque las provincias asirias: Galilea, Dor, Samaria

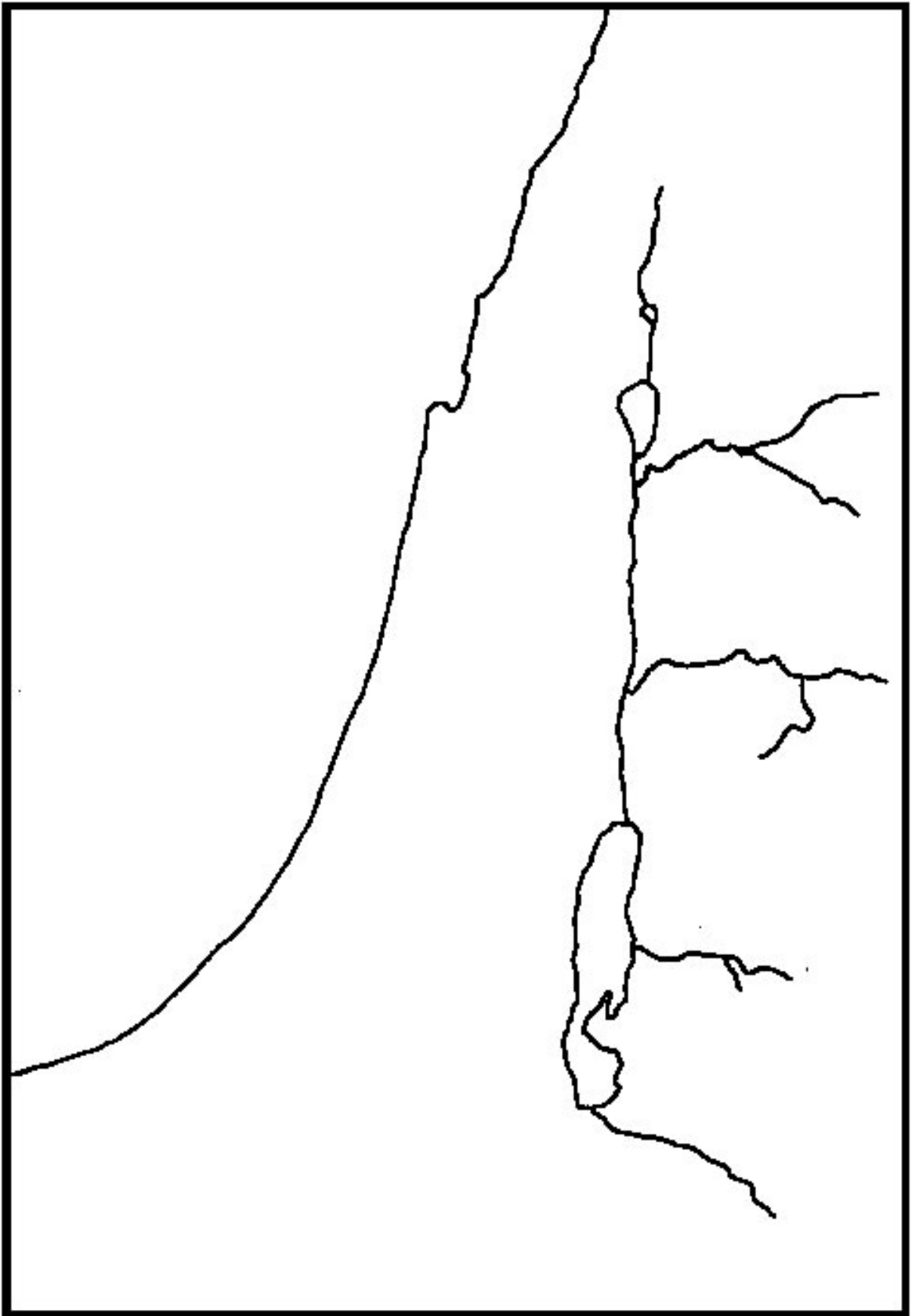
Trace flechas desde el sur para indicar la fuerte influencia egipcia.

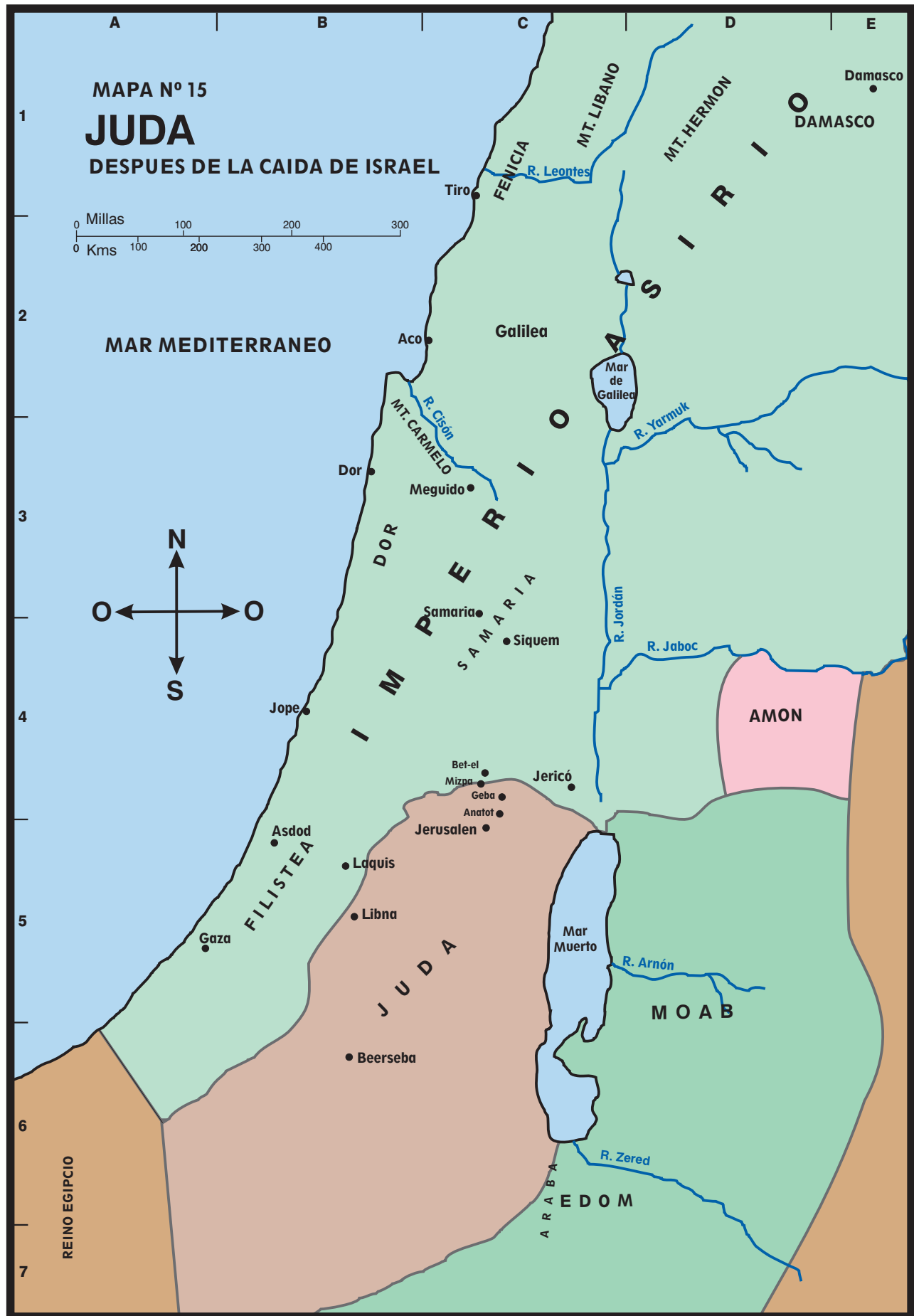
Coloree el resto del mapa de verde (incluyendo Galilea, Dor, Samaria) para indicar el control asirio.

Asiria no ignoraba estos últimos países. Hicieron tres caminos separados en el área durante los 20 años que siguieron inmediatamente a la caída de Samaria. Vinieron casi al año siguiente (720 A.C.) para aplastar la revuelta dirigida por el rey de Hamat. La revuelta incluyó a aquellos que vivían en Damasco, Samaria, Gaza, y Egipto. Los asirios descendieron precipitadamente a la llanura costera y súbitamente pusieron fin al ejército egipcio que los encontraron en Gaza.

Asdod y Egipto probaron otra coalición. Judá, Edom, y Moab parecen haber dado apoyo tentativo al esfuerzo, pero se retrajeron rápidamente al acercarse el ejército. Asdod y otros pueblos vecinos cayeron bajo el azote. El área fue hecha una nueva provincia de Asiria, llamada Asdod (véase Isa. 20:1).

Marque la provincia Asiria de Asdod.





El rey Sargón de Asiria estaba teniendo problemas al otro extremo de su imperio en este mismo tiempo. Merodac-baladán, un príncipe caldeo de Babilonia, se rebeló y estableció un estado independiente en Babilonia. De los registros asirios, parece que esta disputa particular entre Nínive y Babilonia duró cerca de 12 años antes de que Babilonia fuera sojuzgada.

Marque Babilonia en el Mapa #14.

Mientras tanto, Egipto estaba reafirmando su poder. Egipto quería un estado que sirviera de valla entre ellos mismos y Asiria y, por tanto, animó a las pequeñas naciones de Canaán para que se rebelaran. El profeta Isaías fuertemente instaba al rey Ezequías a no escuchar a Egipto, pero había un fuerte partido pro-egipcio en la tierra. Ezequías detuvo su tributo de Asiria y empezó a hacer amplias fortificaciones a través de su territorio. Excavó el túnel de los manantiales de Gihón (2 Crón. 32:30) en el valle de Cedrón y lo dirigió hasta el Estanque de Siloé dentro de la ciudad para proveer de agua suficiente para resistir un sitio. El agua aún hoy día se vierte por el túnel hasta el estanque.

En el catorceavo año del reinado de Ezequías, los ejércitos vinieron en conjunto, esta vez bajo el rey Senaquerib. Destruyeron la ciudad de Tiro y luego Jope al descender por la costa. Encontraron y derrotaron al ejército egipcio que trató de detenerlos. Luego, pusieron sitio a las ciudades amuralladas de Judá. Una sección del ejército cubrió el nordeste hacia Bet-el y tomó todas las ciudades aún permaneciendo en el área. Doblaron hacia el sur y acorralaron a Jerusalén “como una ave en una jaula”. Mientras tanto, la otra sección del ejército devastó el campo.

Ezequías comprendió su peligro y envió un enorme tributo al rey acampado en _____ (2 Reyes 18:14). Tuvo que quitar el oro de las paredes del templo para encontrar suficientes recursos. Eso aún no apaciguó a Senaquerib. El envió oficiales para que gritaran a los hombres que estaban en los muros que se rindieran. Senaquerib envió cartas insultantes para decirle a Jerusalén que no podía esperar hacerle frente. Ambos, los discursos y las cartas fueron insultantes para el pueblo y para Dios. Ezequías llevó el asunto a Jehová en oración por Su ayuda. Dios contestó con una promesa,

No entrará en esta ciudad,
ni lanzará contra ella una sola flecha.
No se enfrentará a ella con escudos,
ni construirá contra ella una rampa de asalto.

Volverá por el mismo camino que vino;
¡en esta ciudad no entrará!
Yo, el Señor, lo afirmo.
Por mi causa, y por consideración a
David mi siervo,
Defenderé esta ciudad, y la salvaré.

(Isa. 37:33-35) NIV

Como lo había prometido, Dios golpeó a la hueste Asiria con una plaga. Senaquerib se levantó por la mañana para encontrar muertos 185.000 de sus soldados. Se retiró de la tierra y no retornó durante su tiempo de vida. Jerusalén fue perdonada por otros 100 años, pero el número de víctimas había sido alto. Los registros de Senaquerib alardean de 46 ciudades y fuertes tomadas en la invasión. Mucha de la tierra estuvo en cenizas.

Compare este Mapa #15 de la chiquitica Judá y el Mapa #7 el cual muestra la tierra como Dios tuvo la intención que Su pueblo la tuviera. ¿Por qué la han perdido? ¿Dios ha roto Su promesa?

Los oficiales Asirios que vinieron a Jerusalén hablaron al pueblo en hebreo, el lenguaje nativo de los israelitas. En lugar de eso los oficiales israelitas pidieron a los asirios que hablaran en Sirio o el lenguaje arameo (2 Reyes 18:26). Mencionamos este lenguaje temprano en nuestro estudio. Este era el lenguaje hablado por la mayoría de las personas en el norte de Mesopotamia y Siria. Por tanto, era el lenguaje nativo de los asirios. Desde este punto en adelante, el lenguaje arameo juega un papel cada vez más significativo en la vida diaria de los israelitas.

El nombre judío también empezó a ser usado cerca de este tiempo. El primer pasaje que usa el término es 2 Reyes 16:6. Ahí se refiere al pueblo de Judá. En vista de que es el último reino dejado en la tierra, su uso se volvió más general a medida que pasaban los años.

El justo rey Ezequías fue seguido por su hijo Manasés. Reinó 55 años. Fue el rey más impío que Judá jamás tuvo. Debe haber revivido la adoración a todo ídolo que Judá jamás hubiera tenido. Aún edificó altares a todas las clases de ídolos dentro de los terrenos del templo. Sacrificó sus hijos a Moloc en el valle de

los hijos de _____ (2 Crón. 33:6), directamente al sur de los muros de Jerusalén. Practicó la brujería, hechicería, y la adivinación. Fue cruel e injusto en todos sus tratos. El texto dice que llenó a Jerusalén con la sangre de personas inocentes. Dios declaró que él fue peor que los amorreos que habían sido expulsados de Canaán en los días de Josué. La ira de Dios se encendió. Era demasiado tarde para apaciguarla con sacrificios. Dijo que limpiaría a Jerusalén como si uno estuviera limpiando un plato y lo colocara a un lado.

Manasés permaneció leal a Asiria. Dos reyes Asirios, Esarhadón y Asurbanipal, dejaron registros del pago de sus tributos. No nos es dicho qué provocó a Asiria, pero Manasés fue tomado prisionero en algún punto. Pusieron un garfio en su nariz, lo ataron con cadenas de bronce, y lo llevaron a _____ (2 Crón. 33:11). Mientras estaba en prisión volvió su corazón para buscar a Jehová. Dios oyó su oración, y Manasés fue liberado y se le permitió regresar a su trono. Gastó los últimos años de su vida tratando de destruir los ídolos que había levantado y deshacer algo del mal que había hecho.

Amón, el hijo de Manasés, llegó al trono. Fue tan impío como su padre lo había sido, y desafortunadamente, no se arrepintió de sus impiedades. Reinó solamente dos años antes de que fuera muerto por algunos de sus propios oficiales.

Probablemente Judá habría caído a los Asirios durante una de sus invasiones si la misericordia de Dios no hubiera intervenido un vez más. Josías, el nieto de Manasés llegó al trono cuando tenía solamente 8 años de edad. Mientras era aún un hombre muy joven, determinó servir a Jehová. Destruyó los ídolos a través de la tierra, Dio ordenes de que el templo fuera limpiado. Al hacerse así, los obreros encontraron una copia antigua de la ley de Moisés. El rey estaba aterrorizado cuando escuchó la lectura. Hulda la profetiza le dijo que la ley era correcta, y que Dios estaba tan enojado como el rey temía. Dijo que era demasiado tarde para que el castigo fuera impedido, pero que sería pospuesto por causa de la fidelidad de Josías.

Trate de leer Deuteronomio 28 o Levítico 26 e imagínese cómo se habría sentido si usted hubiera estado en la posición de Josías. Moisés fue instruido por Dios a escribir estas cosas como un testimonio de que el pueblo fue advertido de lo que le sucedería si eran infieles (Deut. 31:16-30).

Josías renovó sus esfuerzos para limpiar su tierra. Reunió al pueblo y los dirigió en la renovación de su pacto con Dios. Profanó a _____ en el valle de _____ (2 Reyes 23:10) para detener la adoración a Moloc. Fue al altar en _____ (2 Reyes 23:15) y destruyó el santuario que había sido edificado por Jeroboam I para sus becerros de oro. Quemó los huesos de los falsos profetas sobre el altar, cumpliendo de esta manera la profecía hecha por un hombre de Dios de Judá en 1 Reyes 13:1-3. Destruyó los templos de los falsos dioses que Salomón había construido para sus esposas casi 300 años antes (2 Reyes 23:13; véase 1 Reyes 11:4-8). Fue el mejor rey que Judá jamás tuvo. Desafortunadamente, era demasiado tarde para hacer volver su pueblo a Dios con más que un celo temporal.

Mientras tanto, Asiria estaba teniendo sus propios problemas. Egipto perpetuamente hizo lo posible por su independencia. Al oriente, un pueblo llamado los medos estaban creciendo en fortaleza. Hubo rebeliones continuas desde la ciudad de Babilonia. Las tribus árabes del desierto vinieron para saquear las tierras del oriente de Palestina y Siria. Se hizo evidente que los reyes asirios no podían retener unido el imperio por mucho tiempo.

Asurbanipal fue el último rey fuerte de Asiria. Fue un guerrero poderoso como lo habían sido sus predecesores, pero él es recordado por otra contribución que hizo a la historia. Coleccionó una vasta librería de literatura cuneiforme. Los excavadores de Nínive encontraron su biblioteca durante el siglo diecinueve. Mucho de lo que sabemos acerca de los asirios, sumerios, babilonios, y todos los otros pueblos primitivos proviene de esta riqueza de información.

Las revueltas continuaron. Finalmente, un príncipe caldeo llamado Nabopolasar logró ganar la independencia de Babilonia. Unió sus fuerzas con los medos, y pusieron sitio a la ciudad de Nínive. Cayó después de solamente tres meses, nunca se levantó de nuevo (612 A.C.). Otra batalla decisiva, en Carquemis, marcó la caída final de Asiria.

Marque el territorio de los Medos en el Mapa #14.

Josías estaba reinando en Judá durante estos últimos años de las luchas asirias. Todas las tropas tuvieron que ser sacadas de las provincias para tratar de proteger a Nínive, de manera que Judá estaba libre por abandono. Josías fue capaz de tomar al menos control nominal de la mayoría de la tierra de Canaán. Los arqueólogos dicen que la ciudad de Meguido vino bajo su control y fue restaurada como su oficina principal administrativa para controlar la sección norteña de la tierra.

El pequeño reino de Judá suspiró con satisfacción cuando Nínive cayó. El libro de Nahum es una expresión profética de regocijo por la caída de la ciudad. Desafortunadamente, a Judá le esperaban angustias.

Egipto también se estaba regocijando por la caída de Asiria, pero vieron un peligro en aumento con el surgimiento de los babilonios. Sería una ventaja para Egipto si una Asiria debilitada pero aún existente, permaneciera entre Egipto y Babilonia. Las tropas asirias continuaron retirándose después que Nínive cayó. Faraón-Necao de Egipto decidió lanzarse al norte a lo largo del Camino del Mar y ayudar a Asiria.

Josías no fue tan perspicaz como Necao y no quiso que Asiria fuera ayudada. Tomó su ejército y se en-

contró con Neco en batalla en _____ (2 Crón. 35:22). Josías fue muerto, y Neco se apresuraba hacia Harán, demasiado tarde para salvar a Asiria (609 A.C.). El golpe final a Asiria vino en el 605 con una batalla en Carquemis. Neco también fue derrotado entonces, frustrando cualquier esperanza de que una debilitada Asiria permaneciera o de establecer el reclamo de Egipto del área. Asiria estaba muerto; y Egipto era impotente.

Los judíos colocaron a Joacas el hijo de Josías en el trono en lugar de su padre. Solamente tres meses después, Neco destronó a Joacaz y colocó a su hermano Joacim en el trono. Neco llevó a Joacaz a Egipto como prisionero y puso un pesado tributo sobre la tierra (2 Reyes 23:31-34).

Mientras tanto, Babilonia y Media acordaron coexistir. Media reclamó toda la tierra al norte y al oriente de Nínive. Babilonia reclamó toda Mesopotamia, Siria, Palestina, Arabia y Egipto. Dejemos a Media por un momento, y sigamos al nuevo imperio babilónico en vista de que es el siguiente que toca al pueblo de Dios. Nabucodonosor de Babilonia no tuvo dificultad en ejecutar sus reclamos de cualquiera de las regiones hasta que llegó a Egipto. Allí, como era usual, el enemigo fue formidable. Babilonia fue victoriosa, pero rigurosamente debilitada.

Los problemas fueron en subida en Judá. Los dos hijos de Josías, Joacaz y Joacim, fueron terriblemente impíos. La destrucción predicha estaba cerca. Judá era solamente una prenda en las manos de los reyes enemigos.

Joacim aceptó el dominio de Babilonia cuando los ejércitos vinieron primero, pero pensó que vio su oportunidad para rebelarse cuando vio a Babilonia debilitada por Egipto. Nos es dicho que tropas de _____, _____ (2 Reyes 24:2) vinieron contra Judá, probablemente ante la instigación de Nabucodonosor.

Las fuerzas babilónicas también vinieron y tomaron los tesoros del templo de Dios y lo mejor de los hombres jóvenes, particularmente de la familia real y de la nobleza (Dan. 1:1-6; véase 2 Reyes 20:14-19). Daniel y sus tres amigos estuvieron en este primer grupo que fue tomado. Esto, el inicio de la cautividad de Judá, fue en el 606 A.C.

Joacim se rebeló de nuevo y Nabucodonosor regresó. Joacim fue atado y luego muerto. Joaquín, su hijo, resistió durante tres meses antes de rendirse a Babilonia. El ejército entró en la ciudad y tomó todos los tesoros del templo y del palacio. Reunieron a todos los oficiales de la tierra y a todos los artesanos de la ciudad, un total de 10.000 personas. Solamente fueron dejados los más pobres. Nabucodonosor colocó a Sedequías, otro hijo de Josías, un rey títere sobre el remanente.

Jeremías era el interlocutor de Dios durante estos años. Se halló a sí mismo en la posición más triste que pudiera estar un profeta de Dios. Fue su tarea decir, “Renuncien, ríndanse. Es demasiado tarde para evitar la cautividad”. Sonaba como traición para el pueblo de Judá. Los oficiales no lo escucharon. Joaquín aún tomó su cortaplumas y rasgó el rollo del mensaje de Dios y lo quemó en el fuego (Jer. 36:20-26). La vida de Jeremías estuvo en peligro la mayoría del tiempo. Se mantuvo diciendo, “... ríndanse, y sus vidas serán perdonadas ... Renuncien, y tendrán una ciudad a la que puedan regresar”. Dios habría aliviado el castigo en cada paso del camino — si solamente hubieran escuchado. ¡Pero cerraron sus oídos y rehusaron escuchar! (véase Jer. 26:1-3; 25:1-14; 27:6-14; 27:17-18).

Babilonia vino de nuevo en el 586 A.C. y Jerusalén fue arrasada. El oro fue quitado de las paredes del templo. Las enormes columnas de bronce en frente del templo fueron sueltas y transportadas. Los muros fueron derrumbados y las puertas quemadas. El resto del pueblo fue tomado cautivo. Nada fue dejado sino un montón de escombros.

Nabucodonosor colocó un hombre llamado Gedalías como gobernador sobre el territorio. Los más pobres fueron dejados en la tierra reunidos alrededor de Gedalías en _____ (2 Reyes 25:23). Otros judíos que habían huido a _____, _____, y _____ (Jer. 40:11) oyeron las nuevas y regresaron. Dios estaba con este pequeño grupo remanente, y segaron abundantes cosechas.

Quizás el rey de los _____ (Jer. 40:14) vio una oportunidad para establecer su antiguo odio por Judá. Contrató a un hombre llamado Ismael para que matara a Gedalías y todos los oficiales con él. Este fue el golpe final para el pequeño grupo que había quedado. Jeremías les instaba a que permanecieran en la tierra, pero rehusaron tomar su consejo, y huyeron a Egipto.

La tierra fue dejada estéril. Jerusalén estaba inhabitable. El ejército de Nabucodonosor había sido cumplido en destruir todo. Todo ciudad amurallada de Judá se había reducido a cenizas. Las personas más pobres habían sido dejadas y pudieron haber segado de las viñas y campos que nunca habían sido suyos antes. Sin embargo, ellos también huyeron aterrorizados.

Todo el pueblo de Dios fue a la cautividad — esparcidos desde Egipto hasta el Golfo Pérsico. La tierra permaneció desocupada durante los siguientes 50 años.

El rey de Babilonia no trajo extranjeros para que llenaran la tierra como había hecho el rey de Asiria cuando Israel cayó 135 años antes. Las ciudades fueron dejadas una pila de cenizas y la tierra fue dejada vacía. Jeremías dijo que permanecería desolada hasta que la tierra hubiera gozado de los reposos que el pueblo había fallado en guardar (2 Crón. 36:21; véase Lev. 25:1-12; 26:33-35).

Lección 32

Repaso del Reino Dividido
(Lecciones 26-31)

Conteste ISRAEL o JUDA:

- _____ 1. Samaria era la capital.
- _____ 2. Jerusalén era la capital.
- _____ 3. Tenía la mayoría de las tribus.
- _____ 4. Controló a Moab, al menos una parte del tiempo.
- _____ 5. Controló a Edom, al menos una parte del tiempo.
- _____ 6. Tuvo un descendiente de David en el trono.
- _____ 7. Llegó a ser impío más rápido.
- _____ 8. Tuvo conflictos continuos con Siria.
- _____ 9. Aún adoró a Jehová en el templo, al menos exteriormente.
- _____ 10. No tuvo algún rey bueno.
- _____ 11. Adoró los becerros de oro que Jeroboam colocó.
- _____ 12. Muy probablemente sería invadido primero por un ejército de Mesopotamia.
- _____ 13. Muy probablemente sería invadido primero por un ejército de Egipto.
- _____ 14. Fue llevado cautivo a Asiria.
- _____ 15. Fue llevado cautivo a Babilonia.

Nombre los reyes de ambos reinos que fueron muertos por su propio pueblo.

| | | |
|-------|-------|-------|
| _____ | _____ | _____ |
| _____ | _____ | _____ |
| _____ | _____ | _____ |

Nombre el rey de cada nueva dinastía de Israel.

| | | |
|-------|-------|-------|
| _____ | _____ | _____ |
| _____ | _____ | _____ |
| _____ | _____ | _____ |

¿Cuál Rey?

- _____ 1. Colocó los becerros de oro para que su pueblo los adorara (1 Reyes 12:25-33).
- _____ 2. Se casó con Jezabel (1 Reyes 16:29-31)
- _____ 3. Mató toda la familia de Jeroboam (1 Reyes 15:27-30)
- _____ 4. Se convirtió en rey cuando tenía solamente 8 años de edad (2 Reyes 22:1)
- _____ 5. Mató a sus nietos y usurpó el trono (2 Reyes 11:1-3)
- _____ 6. Quemó el palacio consigo para impedir ser capturado (1 Reyes 16:18)
- _____ 7. Mató toda la familia de Acab (2 Reyes 9:1 y Sigs., véase v.7-10)
- _____ 8. Perdió casi todo su territorio con los sirios (2 Reyes 13:1-9)
- _____ 9. Herido con lepra porque trató de ofrecer incienso en el templo (2 Crón. 26:16-21)
- _____ 10. Tuvo extendida su vida 15 años en respuesta a la oración (2 Reyes 20:1-11)
- _____ 11. Rasgó un rollo de la palabra de Dios con su cortaplumas y lo quemó en el fuego (Jer. 36:20-26)
- _____ 12. Nabucodonosor quemó la ciudad de Jerusalén en sus días (2 Reyes 25:1 y Sigs.)
- _____ 13. Rehusó aliviar los impuestos y las pesadas cargas que su padre había empezado (1 Reyes 12:1-11)
- _____ 14. Fue escondido por Joiada el sacerdote hasta que tuvo 7 años de edad (2 Reyes 11:1-4)
- _____ 15. El mismo un buen rey, pero hizo amistad con el impío Acab (2 Crón. 18:1-3; 19:1-3)
- _____ 16. Contrató a Tiglat-pileser para atacar a Israel y a Siria (2 Reyes 16:7-9)

¿Cuál profeta?

- _____ 1. Predijo una sequía que duraría 3½ años. (1 Reyes 17:11)
- _____ 2. Fue enviado a advertir al pueblo de una capital extranjera. (Jonás 1:2)
- _____ 3. Predijo que Josías destruiría el santuario del becerro de oro en Bet-el. (Nombre no dado) (1

Reyes 13:1-3)

- _____ 4. Le dijo a Jeroboam que él reinaría sobre 10 tribus. (1 Reyes 11:29-39)
- _____ 5. Fue tomado al cielo sin morir. (2 Reyes 2:1-18)
- _____ 6. Fue muerto por el rey cuyo padre lo había salvado de la muerte. (2 Crón. 24:17-22)
- _____ 7. Le aseguró a Ezequías que los asirios no pelearían contra Jerusalén en ese tiempo. (2 Reyes 19:20-34)
- _____ 8. Dijo, “Renuncien ... Demasiado tarde para evitar la destrucción ...” (Jer. 25:8-11; 37:9-10)
- _____ 9. Hizo flotar un hacha. (2 Reyes 6:1-7)
- _____ 10. Describió el pecado de Israel como adulterio espiritual. (Oseas 1:2-3; 2:2 y Sigs.)
- _____ 11. Predijo la caída de Nínive y se regocijó. (Nahum 1:1 y Sigs.)
- _____ 12. Usó un enjambre de langostas como símbolo del juicio de Dios. (Joel 1:4 y Sigs.)

¿Cuál rey extranjero?

- _____ de _____ 1. Llegó a ser rey por medio de asfixiar a su predecesor. (2 Rey 8:7-15)
- _____ de _____ 2. Se levantó una mañana para encontrar muertos a 185.000 de sus soldados. (2 Reyes 19:35-36)
- _____ de _____ 3. Destruyó la ciudad de Jerusalén. (2 Reyes 25:1 y Sigs.)
- _____ de _____ 4. Mató a Josías en batalla a medida que estaba pasando a través de la tierra de Israel. (2 Rey. 23:29-30)
- _____ de _____ 5. Contrató hombres para que mataran a Gedalías. (Jer. 40:13-14)
- _____ de _____ 6. Llevó el primer grupo mayor de cautivos de Israel. (2 Reyes 15:29-30)
- _____ de _____ 7. El primer rey extranjero que atacó después de la división del reino. (1 Reyes 14:25-28)
- _____ de _____ 8. Trató de forzar a Acaz a unirse a una coalición contra Asiria. (2 Reyes 16:1-6)

La Cautividad

Daniel, Ezequiel

¿Por qué Judá fue devastada? ¿No eran estos el pueblo escogido de Dios? ¿No es esta la gran nación que Dios prometió a Abraham? ¿No les dio Dios la tierra de Canaán por herencia? ¿No ha peleado El sus batallas por ellos a través de los años? ¿Por qué no esta vez? ¿Se ha olvidado de ellos? ¿Está violando Sus promesas?

Oh sí, Dios realmente hizo una promesa a Abraham de que haría una gran nación a través de su simiente (Gén. 12:2). Esa promesa fue cumplida en los días de Moisés y ésta es la nación que hemos estudiado desde entonces (Ex. 19:24). También le prometió a Abraham que daría la tierra de Canaán a esa nación (Gén. 12:7). Esa promesa fue cumplida en los días de Josué (Josué 21:43-45). Además, prometió tratar a esta nación en una forma especial por encima de todas las otras naciones de la tierra. Les ofreció una relación de pacto especial con El que a ninguna otra nación jamás le fue ofrecida. Vaya a Exodo 19:3-6 para ver el pacto que Dios ofreció a Israel:

... Ustedes son testigos de lo que hice con Egipto, y de que los he traído hacia mí como sobre alas de águila. Si ahora ustedes me son del todo obedientes, y cumplen mi pacto, serán mi propiedad exclusiva entre todas las naciones. Aunque toda la tierra me pertenece, ustedes serán para mí un reino de sacerdotes y una nación santa (NVI).

Los israelitas estuvieron gustosos en aceptar el pacto de Dios cuando fue ofrecido porque deseaban las bendiciones implicadas. Pero, ¿notó que había una condición en el pacto? Dios dijo, “*Si ahora ustedes me son del todo obedientes, y cumplen mi pacto, serán mi propiedad exclusiva*”. La generación de los días de Moisés estaba segura de que podía guardar los mandamientos de Dios sin ningún problema, pero habían hecho un becerro de oro para adorarlo dentro de las seis semanas en que acordaron no adorar otros dioses (Ex. 19:8; 24:3,7; 32:1—33:23). Dios los perdonó en esa ocasión y les permitió continuar en Su gracia.

A medida que los años pasaron en el desierto, los israelitas murmuraron muchas, pero muchas veces. Moisés les advirtió antes de su muerte que tendrían las bendiciones de Dios *solamente* si permanecían fieles a El.

Todo el libro de Deuteronomio expone las condiciones bajo las cuales se les permitiría *guardar* la tierra que Dios estaba listo a darles en ese tiempo. Si servían a Dios fielmente, serían bendecidos en todo. Si no, serían maldecidos en todo. Lea Deuteronomio 28 para ver una de las descripciones más gráficas que se encuentra de su destrucción en toda la Biblia.

La elección era de ellos – podrían obedecer y tener una vida de prosperidad. O podrían desobedecer y enfrentar la muerte y la destrucción. Los cielos y la tierra fueron invocados como testigo de que Israel fue advertida y esta fue su decisión (Deut. 30:15-20).

Moisés murió y el pueblo entró en la tierra y conquistó a todo enemigo que se le opuso. Josué les advirtió antes de su muerte que retendrían la tierra *solamente* si eran fieles (Josué 23-24).

Ahora a través de todos los años interpuestos, Dios ha peleado sus batallas por ellos cuando le estuvieron sirviendo. Cuando no fueron fieles, permitió que un enemigo los oprimiera. En lugar de aprender las lecciones como deberían haberlo hecho, las condiciones solamente se empeoraron en la tierra. El Señor envió profeta tras profeta para advertir de la inminente condenación. El pueblo no escucharía, de manera que los profetas escribieron sus mensajes como prueba de que Dios les advirtió. Finalmente llegó el tiempo cuando la justicia de Dios demandó que la impía nación fuera castigada. Ellos hicieron su elección de ir por su propio camino, y ahora debía ser pagado el precio.

El profeta Ezequiel fue tomado en el segundo grupo de cautivos cuando fueron tomados los artesanos y otras personas sobresalientes. Vivió en una de las colonias judías en una de las márgenes del río _____ en Babilonia (Ezeq. 1:1). Un día, el Espíritu del Señor vino a él y lo alzó en una visión y lo llevó de regreso a la ciudad de Jerusalén. Dios le mostró toda la corrupción que estaba en la ciudad. Había un ídolo en la puerta de la ciudad. Vio a los ancianos de la ciudad, los líderes, escondiéndose en la obscuridad y ofreciendo incienso a los ídolos. Estaban seguros de que Dios no podía verlos. Vio a las mujeres de la ciudad clamando por ayuda a los falsos dioses en su tiempo de dificultad. Vio a los hombres de pie en los terrenos del templo con sus espaldas hacia el templo, postrándose en adoración al dios del sol.

Dios dijo, “Hijo de hombre, ¿no ves lo que éstos hacen, las grandes abominaciones que la casa de Israel hace así para alejarme de mi santuario? ...” (Ezeq. 8:6). A medida que Ezequiel observaba, el Espíritu de Dios se levantó de su lugar por encima del propiciatorio en el Lugar Santísimo y se retiró al umbral del

templo. A medida que la visión continuaba, Dios envió mensajeros a través de la ciudad para marcar a todos aquellos que se afligían por los pecados de la ciudad. Luego, envió a otros a destruir a todos los impíos que no estaban marcados. Ezequiel clamó con angustia, “¡Ah, Señor Jehová! ¿destruirás a todo el remanente de Israel derramando tu furor sobre Jerusalén?” (9:8). Dios contestó. “La maldad de la casa de Israel y de Judá es grande sobremanera, pues la tierra está llena de sangre, y la ciudad está llena de perversidad; porque han dicho: Ha abandonado Jehová la tierra, y Jehová no ve” (9:5-6,9). La visión continuó a medida que Ezequiel observaba la gloria de Dios dejando el umbral del templo, y se trasladó afuera de Jerusalén al monte oriental de la ciudad (11:23). La ciudad y el templo no eran más que una cáscara vacía hasta donde Dios estaba implicado. Los había rechazado. (Ezeq. 8:1—11:25).

Esto fue exactamente lo que Dios predijo cuando Salomón edificó el templo. Prometió oír todas las oraciones ofrecidas hacia el templo si le servían fielmente. Pero ...

... si ustedes o sus hijos dejan de cumplir los mandamientos y decretos que les he dado, ... yo arrancaré a Israel de la tierra que le he dado y repudiaré el templo que he consagrado en mi honor. Entonces Israel será el hazmerreír de todos los pueblos. Y aunque ahora este templo es imponente, llegará el día en que todo el que pase frente a él quedará asombrado, y en su burla, preguntará: ‘¿Por qué el Señor ha tratado así a este país y a este templo?’ Y le responderán: ‘Porque abandonaron al Señor su Dios ...’ (1 Reyes 9:3-9). NVI

El tiempo ha llegado. El plan de Dios está en el programa. Dios no puede mentir acerca de Sus promesas de castigos como tampoco no puede mentir acerca de Sus promesas de bendición (Heb. 6:18; 2 Ped. 3:9).

¡Pero espere! Hubo otra promesa para Abraham. Dios dijo que todas las naciones serían benditas a través de Uno que vendría a través de su simiente (Gén. 12:3). Debe haber otro profeta que se levante como Moisés (Deut. 18:15-22). Debe haber un Rey que reine por siempre sobre el trono de David (2 Sam. 7:11-16; Sal. 89:19-37; 132:11-12). En todos los años entre la promesa a Abraham y la caída de Judá, hubo muchas, pero muchas profecías y promesas acerca de Este que vendría. ¿Se ha olvidado Dios de todas estas promesas? ¿Está Dios tan disgustado con Su pueblo que ha decidido destruirlos y empezar otra vez con una nueva raza de personas a través de quien cumplir Sus promesas?

No. Esa promesa también está en el programa. Dios podía cumplir Su plan para la redención de la humanidad si Israel era fiel o no. Si le hubieran servido fielmente, los habría bendecido grandemente. Nunca se habrían encontrado a sí mismos meramente empeñados en una sociedad pagana. Como lo fue, debían ser castigados, pero Dios no los ha olvidado.

Hubo una diferencia mayor entre la forma en que Dios castigó a Su pueblo escogido y la forma en que destruyó a las naciones paganas. Por ejemplo, Asiria nunca se levantó de nuevo. Su capital, Nínive, fue destruida tan enteramente, que sus ruinas no fueron encontradas durante siglos. En contraste, el pueblo de Dios fue llevado cautivo, su ciudad fue quemada, pero Dios no los olvidó. El sabía dónde estaba cada individuo, y oyó la oración ofrecida por un israelita fiel aunque estuviera a miles de kilómetros de su tierra nativa (véase Dan. 6).

Las amenazas de la cautividad para el pueblo de Dios estuvieron seguidas por una promesa del retorno de un remanente. Ya hemos notado la advertencia de Moisés en Deuteronomio 28. Ahora mire el capítulo 30 del mismo libro. Moisés dice, “Dios se acordará de ti y te traerá de regreso a tu tierra nativa aún si estuvieras esparcido en lo más lejano de la tierra bajo el cielo”.

La visión de Ezequiel incluyó la promesa de que el fiel sería perdonado y se le permitiría retornar a casa (Ezeq. 9:6; 11:13,16-21).

El profeta Amós declaró que los ojos de Dios estaban sobre el pecador reino de Israel. Sería destruido completamente, pero toda la casa de Jacob no se perdería. Dios dijo que zarandearía la nación de Israel como si estuviera en un cedazo, pero ni un granito (individuo justo) se perdería (Amós 9:8-10).

Jeremías hizo una promesa similar acerca del reino de Judá. Nunca habría de nuevo un rey de la línea real reinando en Jerusalén. No obstante, unos pocos años después, declaró que Dios levantaría un Renuevo Justo a David quien sería un Rey para juzgar justamente. Su nombre sería “Jehová, justicia nuestra” (Jer. 22:28—23:6).

Jeremías aún especificó la duración del tiempo que el reino de Judá estaría en cautividad. Serían 70 años desde el tiempo que fueron tomados los primeros hasta que un remanente retornaría (Jer. 29:10).

Resumamos los puntos en las profecías: El pueblo había sido impío. Dios demanda que sean castigados. Nunca serán de nuevo una nación de israelitas independientes con un rey de la línea de David. Sin embargo, Dios aún ama a Su pueblo. Su promesa de un Redentor no ha sido cumplida. Por tanto, Dios permitirá que un grupo retorne exactamente en 70 años después que los primeros cautivos fueron llevados desde Jerusalén. A través de este remanente, Dios terminará Su plan de bendecir a todas las naciones. Este sería un descendiente de David y reinaría en el cielo para siempre.

Es ahora nuestra tarea en este estudio ver cómo la providencia de Dios obró en los reinos de los hombres para efectuar Su propósito.

Ninguna biblioteca enorme ha sido encontrada en las ruinas babilónicas. Los reyes no guardaron registros detallados en la forma que lo hicieron los asirios, o los registros aún están sepultados en los fragmentos de piedra y ladrillo que el tiempo ha dejado. Nosotros, por tanto, no conocemos muchos detalles acerca de su imperio.

Sabemos que Nabucodonosor fue un general poderoso y tuvo éxito en someter la mayoría del territorio que a los asirios les había tomado siglos conquistar. Solamente Egipto fue demasiado fuerte para que lo tomara.

Mapa #16 — El Imperio Babilónico

Marque y numere su mapa.

Trace el territorio controlado de Babilonia. Coloréelo de naranja.

Coloree todos los cuerpos de agua.

Trace una línea punteada alrededor de Canaán. Nótese, ninguno del pueblo de Dios está viviendo allí ahora.

Marque y coloree el reino Egipcio.

Nabucodonosor fue el rey más ilustre del imperio. Fue un hábil administrador y constructor. Hizo de Babilonia la principal ciudad del mundo. Cubría un área de 321 kilómetros cuadrados (200 millas) a ambos lados del río Eufrates. Era hermosa con sus amplias calles exhibidas en ángulos rectos. Tres murallas imponentes rodeaban la ciudad. Al menos parte de las murallas eran lo bastante anchas para que los carros pasaran por encima de ellas. Los “Jardines Colgantes” que Nabucodonosor construyó para su esposa Media se convirtieron en una de las siete maravillas del mundo antiguo. (Véase Dan. 4:28-30).

Los babilonios podían ser crueles así como fueron la mayoría de los pueblos conquistadores de sus días. Ya hemos visto que destruyeron a Jerusalén completamente. Parece de las ruinas de Judá que muchas de las ciudades amuralladas cayeron al mismo tiempo. El rey Sedequías fue capturado y llevado ante Nabucodonosor. Allí, ante sus ojos, sus hijos y los oficiales judíos fueron muertos. Luego los ojos de Sedequías fueron sacados y él fue arrojado en prisión (2 Reyes 25:4-7; Jer. 39:1-7).

No obstante, parece que los babilonios no se gloriaron en la crueldad como lo hicieron los asirios. Tendían a dejar a todos los pueblos exactamente donde los encontraron mientras ellos aceptaron el dominio babilónico. Una ciudad sometida era dejada en pie con solamente el pago de tributo. Las tribus de Israel ya en el exilio desde los días de los asirios permanecieron así. El pequeño reino de Judá fue derrotado y el pueblo trasladado porque continuaban rebelándose contra el rey.

El pueblo cautivo fue tratado generosamente. Daniel y sus compañeros fueron tomados en el primer grupo de cautivos, y fueron entrenados para servir en el palacio del rey. Les fueron dadas posiciones honrosas en el reino (véase el libro de Daniel). Ezequiel no tuvo contacto directo con el rey. Vivió entre los cautivos regulares. Hay evidencia de que a los judíos se les permitió establecer colonias prósperas y confortables junto a un canal de irrigación llamado el río Quebar que se extendía desde la ciudad de Babilonia hasta Erec (véase el libro de Ezequiel). Jeremías escribió una carta a los cautivos diciéndoles que construyeran casas, plantaran huertos, que permitieran a sus hijos casarse, y que prosperaran (Jer. 29). Muchos judíos se volvieron muy ricos durante el período.

Marque el Río Quebar y Erec.

Aún, el judío fiel esperaba el día en que pudiera regresar a casa. Las advertencias de los profetas tuvieron más significado ahora que nunca antes. No había duda ahora de que Dios los castigaría. Ahora sabían que debían obedecer la ley de Dios si querían el favor de Dios. El templo estaba destruido, y no había lugar para ofrecer sacrificios, de manera que empezaron a reunirse el día de reposo para leer y estudiar su ley y los profetas. Estas reuniones fueron probablemente el inicio de sus *sinagogas* (un reunirse en conjunto). Esta fue una institución que ayudó a mantener a los judíos enterados de su ley y de su posición distinta delante de Dios.

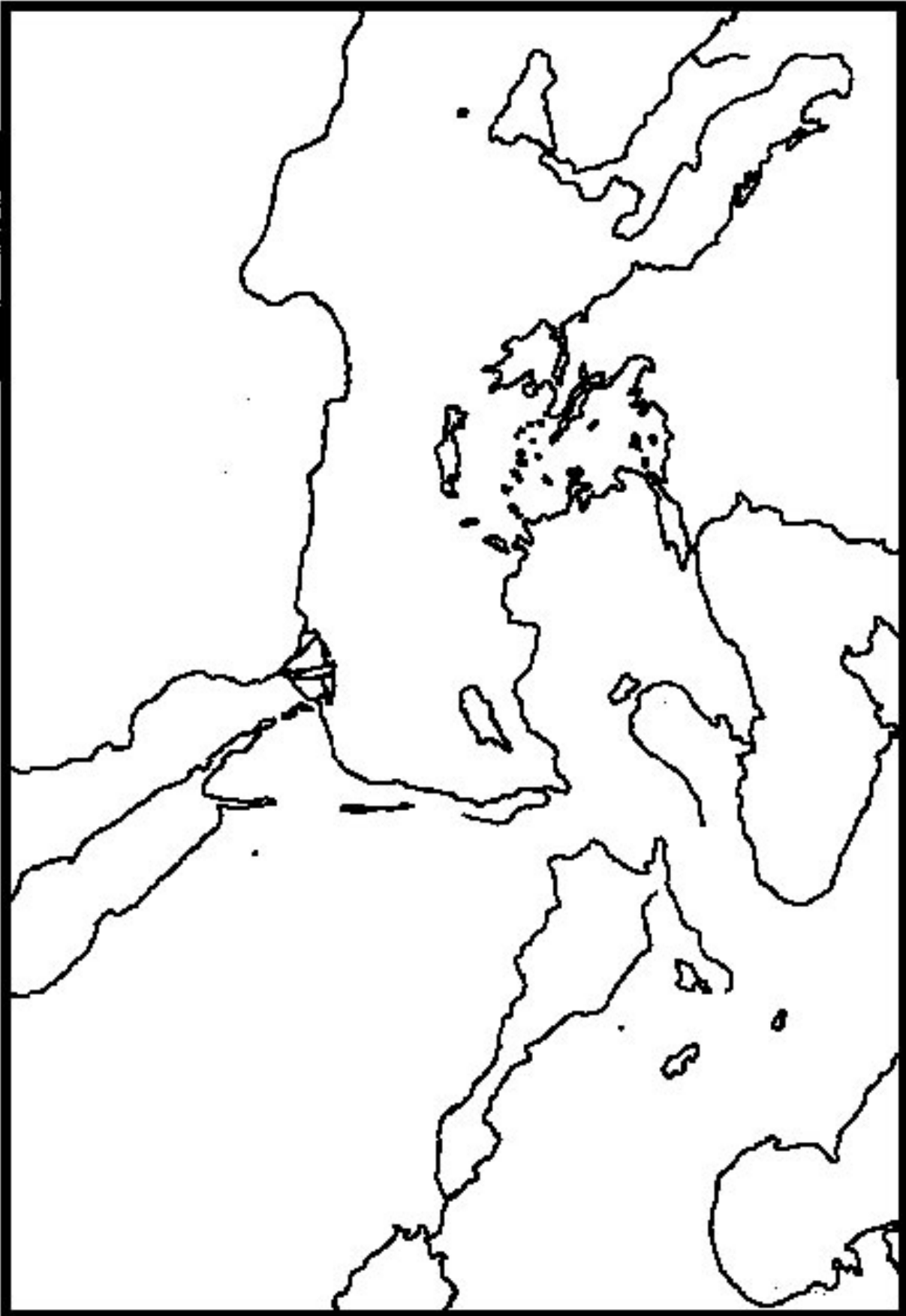
Nabucodonosor tuvo un largo reino, exitoso. Hay algunas historias fascinantes en el libro de Daniel que muestran a Nabucodonosor en directa confrontación con Jehová. Ningún otro rey jamás había destruido el templo de Jehová. Habría sido fácil para Nabucodonosor decir que él era más grande que el “Dios de los israelitas”. En lugar de eso, aprendió una y otra vez que “Dios tiene el dominio en el reino de los hombres, y que lo da a quien él quiere” (Dan. 2:37-38, 47; 3:28-29; 4:17, 25-26, 32, 34-37). El poderoso rey era meramente un instrumento en la mano del Dios Omnipotente.

No hubo fuertes sucesores al trono de Nabucodonosor. Cuatro reyes reinaron en rápida sucesión en los 22 años después de su muerte. Nabodino fue el último en el trono. Parece haber tenido muy poca habilidad como gobernante. Estuvo lejos de su capital la mayoría del tiempo en algún estudio de las antigüedades. Pero construyó para sí mismo una nueva residencia real en la ciudad Arabe de Tema y permaneció allí una

gran porción de tiempo. Había dejado a su hijo Belsasar a cargo en Babilonia en la noche que Dios escribió en la pared pronunciando la destrucción de Babilonia (Dan. 5).

Marque Tema en Arabia.

Esa misma noche la ciudad fue invadida, y cayó sin una batalla. El pueblo de Babilonia dio la bienvenida a los invasores casi como si fueran liberados.



Lección 34

El Surgimiento De Los Persas

Babilonia no era el único imperio en la escena mundial en este punto de la historia. ¿Recuerdas que Babilonia unió sus fuerzas con un pueblo llamado los medos para pelear contra Asiria? En la Lección #31 dijimos que Babilonia y Media acordaron coexistir. Babilonia reclamó el Fértil Creciente lo cual los pone en contacto con los israelitas quienes son nuestro interés primario en este estudio. Por tanto, hemos estado siguiendo la historia del imperio babilónico en las lecciones 31 y 33. Media también ha estado muy ocupado, y necesitamos dirigir nuestra atención a ellos porque serán importantes para el venidero pueblo de Dios.

Ningún registro escrito ha sido encontrado de los medos, de manera que los eruditos han tenido que poner juntos su historia primitiva de las menciones hechas en los registros de los asirios y otros. Se originaron en la región montañosa al sur del mar Caspio y al oriente de los montes Zagros. Mire atrás en el Mapa #4 para ver estos rasgos físicos.

Marque Media en el Mapa #16

Asiria invadió Media algo temprano en su surgimiento al poder (c.886 A.C.). Nótese en su diagrama de los reyes que esta fecha fue durante el reinado de Baasa en Israel, cerca de 165 años antes de que Israel cayera (Lección 27). Media fue obligado a pagar tributo y estuvo bajo varios grados de sujeción desde ese tiempo en adelante. Cuando Israel cayó a Asiria las “ciudades de los medos” están incluidas en la lista de lugares donde fueron enviados los cautivos (2 Reyes 17:6; 18:11).

Los medos continuaron creciendo en fortaleza hasta que fueron un adversario lo bastante fuerte para jugar un papel importante en la caída de Asiria. Esa victoria dejó el camino abierto para una rápida expansión hacia el norte y noroeste. Se trasladaron al noroeste hacia el Mar Negro y al oriente en Asia Menor hasta que entraron en contacto con el riquísimo reino de Lidia. También se trasladaron al sur y al oriente hasta incluir Elam, Persia, y Partia. Para entonces, se habían convertido en un imperio muy grande.

En el Mapa #16, trace y coloree el imperio de Media en su más grande extensión. Marque y coloree el Reino de Lidia; haciéndolo en un color diferente para Babilonia o Media. Marque Elam, Persia y Partia como parte de Media. Ahora compare los imperios en existencia en ese tiempo. Compare el Mapa #16 con el Imperio Asirio mostrado en el Mapa #14.

La historia nunca se detiene. Cerca del tiempo en que Nabucodonosor murió en Babilonia (c. 562 A.C.), un nuevo poder estaba apareciendo de un origen sorprendente. Un joven llamado Ciro llegó al trono en una obscura provincia persa llamada Ansán localizada al oriente del Golfo Pérsico. Su madre era la hija de Astiages quien gobernaba Media.

Marque Ansán en el Mapa #16

El primer movimiento ambicioso de Ciro fue derrotar a Astiages en una batalla significativa. Se movió contra la ciudad capital de Ecbatana y la conquistó en el 550 A.C. Se proclamó a sí mismo gobernador sobre el imperio de Media que ya era enorme. A los medos les fueron dadas posiciones de honor, y muchas de sus costumbres y leyes fueron combinadas con aquellas de Persia. De esta manera empezó el reino Medo-Persa que había de convertirse en el más grande imperio que el mundo jamás haya visto.

Mapa #17 – El Imperio Persa

Tomemos un mapa nuevo y miremos el surgimiento de Ciro al poder.

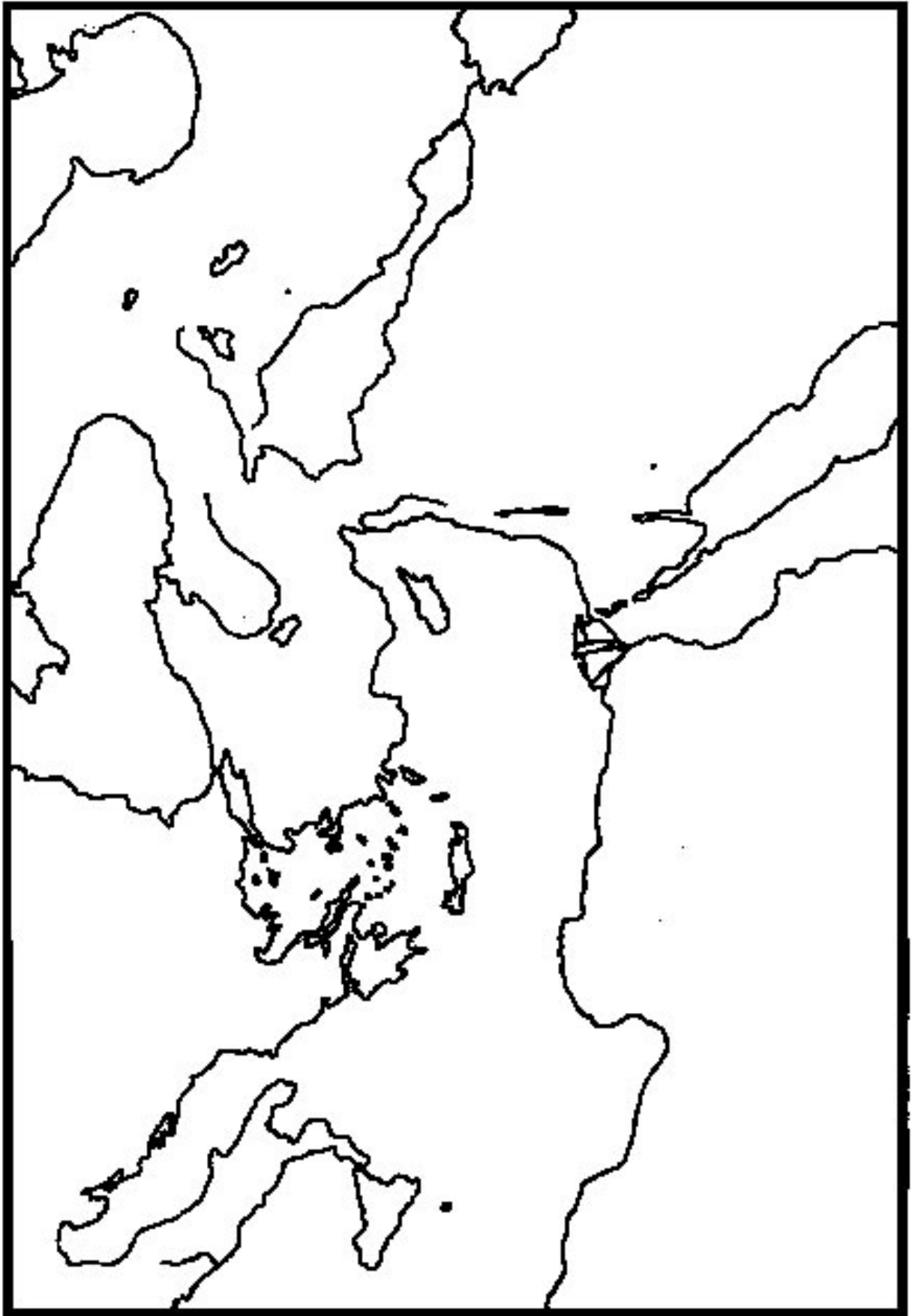
Note que su mapa en blanco no incluye tanto territorio como en el mapa de estudio. Hemos enfocado este estudio sobre las tierras particulares de la Biblia.

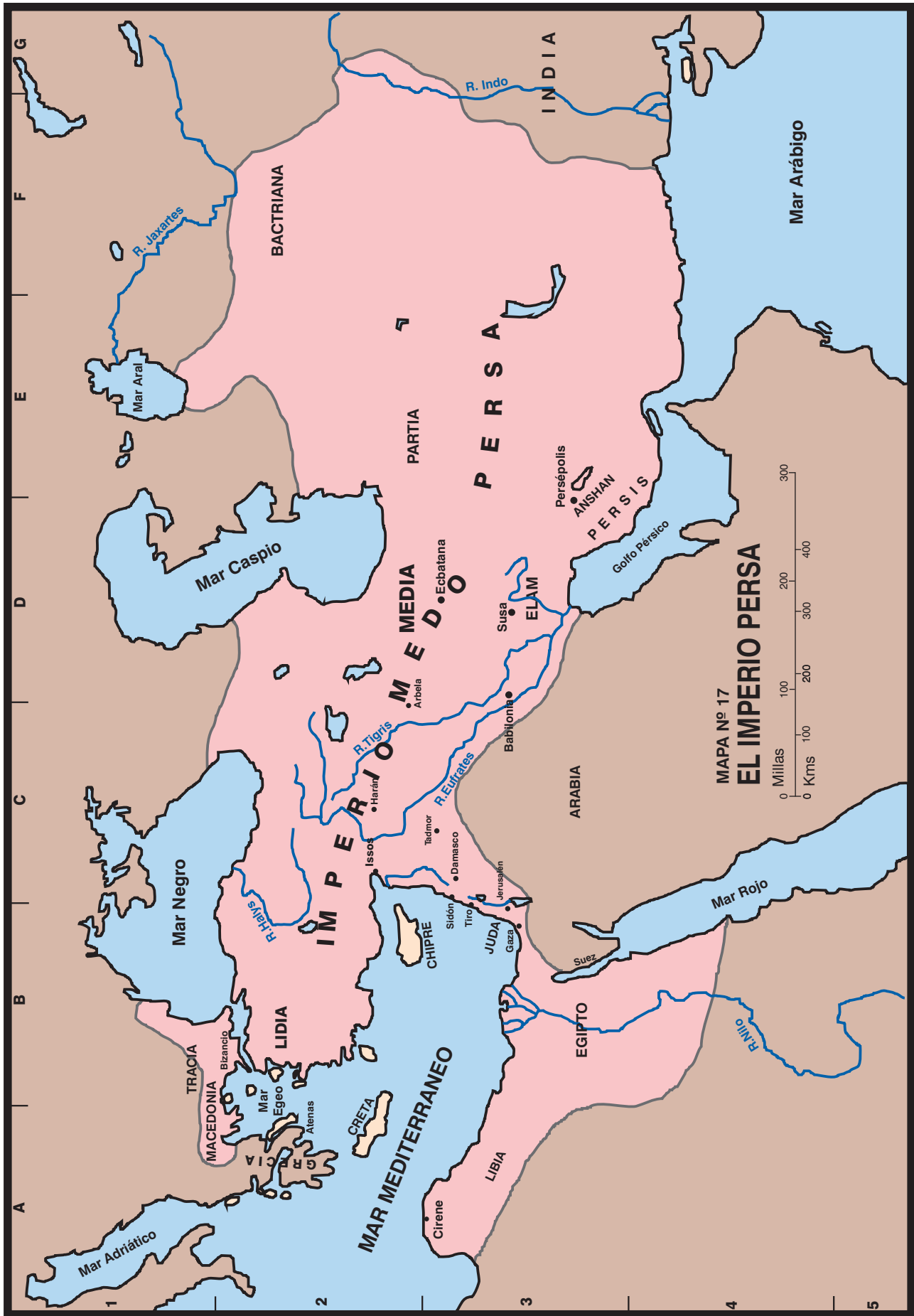
Marque: Persia, Ansán, Ecbatana.

Marque cada nuevo territorio a medida que es conquistado.

Ciro dirigió su atención a Asia Menor para fortalecer allí su reclamo de poder. Tuvo éxito en derrotar a Creso y su reino de Lidia. Ahora toda Asia Menor estaba incluida en su imperio.

Se movió de nuevo contra el mismo imperio babilónico y empezó a destruir su control sobre la parte norteña de Mesopotamia. Pronto ya estaba listo para atacar la ciudad de Babilonia.





Mientras tanto, como notamos en nuestra última lección. Babilonia se estaba debilitando rápidamente durante estos años después de la muerte de Nabucodonosor, los años exactos en los que Ciro crecía en poder. Nabodino de Babilonia había enojado a sus sacerdotes. Estaba descuidado en su gobierno de su pueblo. Estaba lejos de nuevo en uno de sus muchos viajes cuando Ciro se acercó a la ciudad. Nabodino parece haber recibido con gozo la temprana muestra de fuerza de Ciro, porque consideraba a los Medos una amenaza seria para su reino. Los babilonios hicieron algunas nuevas fortificaciones en sus muros, pero fuera de eso hicieron muy poco para prepararse para la batalla.

Ciro y su ejército excavaron una gran zanja en las afueras de los muros de la ciudad. El pueblo adentro debe de haberse burlado a medida que observaban. Belsasar el príncipe y sus oficiales estaban teniendo una fiesta de borrachera en la noche que Ciro puso en uso su zanja. El ejército desvió el río Eufrates hacia su zanja y entró en la ciudad debajo de los muros sobre el lecho del río seco. La ciudad se rindió sin una sola batalla (véase Dan. 5). Esto fue en el 539 A.C.

Ciro fue muy diferente a sus predecesores. No hubo asesinatos en masa ni cautivos encadenados para ser llevados lejos cuando Ciro entró en Babilonia. A los hombres de prominencia en el reino babilónico les fueron dadas posiciones en el nuevo gobierno bajo un Medo llamado Darío quien fue establecido como rey sobre la nueva provincia persa de Babilonia (véase Dan. 5:30—6:2). Parece que Ciro soñó de un enorme imperio compuesto de naciones autogobernantes bajo el control benevolente de un emperador bondadoso. En esta forma, todo el imperio pudo vivir en paz y tener las ventajas del libre comercio y de la comunicación.

Los judíos en el imperio babilónico estaban complacidos cuando Ciro llegó al poder. Daniel estaba bien familiarizado con los escritos de Jeremías y sabía que los 70 años de cautividad predichos estaban a punto de terminar (contados desde el 606 A.C hasta el 536 A.C.). Oró a Dios confesando los pecados de su pueblo e implorando la misericordia de Dios para que les permitiera retornar a su tierra natal (Dan. 9). Dios escuchó la oración de Daniel, y el plan de Dios todavía estaba llevándose a cabo como previsto.

Hay otra profecía muy interesante que notar. Casi 200 años antes, el profeta Isaías dijo que Ciro daría ordenes para que Jerusalén y Judá fueran reedificadas (Isa. 44:26—45:4). En el tiempo que Isaías estaba diciendo aquellas palabras, Jerusalén aún estaba en pie y prosperando. En realidad, los críticos bíblicos han tratado a través de los años de probar que estos capítulos de Isaías (40—66) no fueron escritos por Isaías mismo sino por algún escritor desconocido durante la cautividad. Dicen que ningún hombre pudo haber profetizado tales detalles. Es cierto que ningún hombre pudo haber hecho tales predicciones por su propio poder. Para ponerlo en perspectiva, ¿sería como si George Washington hubiera predicho que un presidente llamado Nixon sería forzado a renunciar por un escándalo llamado Watergate! ¡Tal hazaña es imposible para un hombre pero fácil para un Dios Omnisciente!

De acuerdo con las predicciones bíblicas, en el 538 A.C., salió un edicto sobre todo el dominio de Ciro que todas las personas removidas podían retornar a su patria. Retornó los ídolos a sus dueños originales y dio dinero para reconstruir los lugares de adoración. El sueño judío estaba a punto de ser realizado.

Hoja de Trabajo

Ponga los siguientes eventos en el orden cronológico correcto:

(El evento más temprano es el #1).

- _____ La Conquista de Canaán.
- _____ El Reino Unido
- _____ Las Promesas a Abraham
- _____ Errantes por el Desierto
- _____ El Imperio Asirio
- _____ La División de la Tierra Entre las Tribus
- _____ El Reino Dividido
- _____ El Imperio Babilónico
- _____ La Caída de Israel
- _____ El Exodo Desde Egipto
- _____ El Surgimiento de los Persas
- _____ Los Jueces de Israel
- _____ La Caída de Judá
- _____ La Cautividad Babilónica

Mapa de Repaso

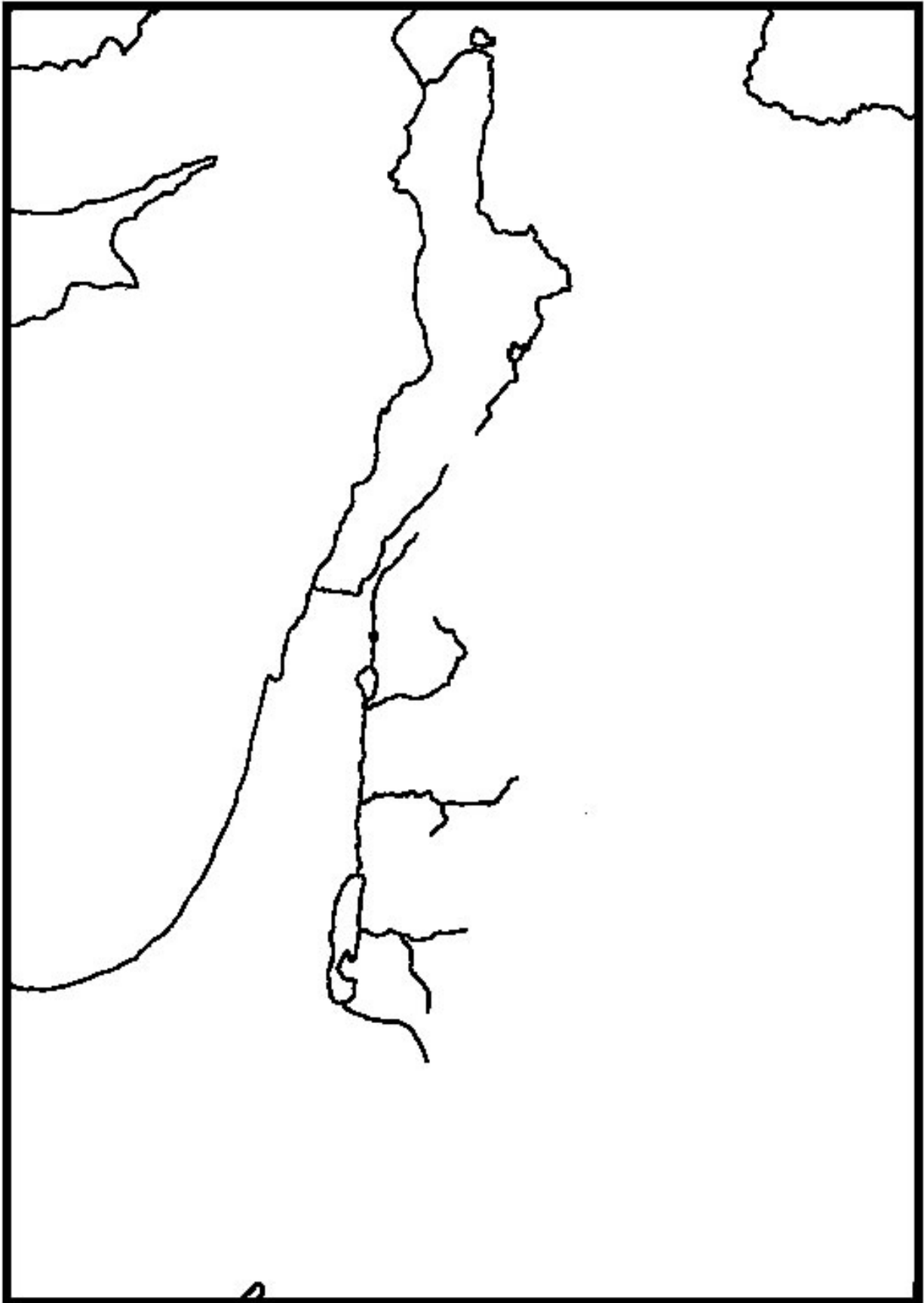
Trace una línea verde gruesa para marcar los límites del Imperio Asirio en su más grande extensión.

Trace una línea naranja gruesa para marcar los límites del Imperio Babilónico en su más grande extensión.

Trace una línea gruesa para marcar los límites del Imperio Persia en su más grande extensión. Necesitará volver adelante al mapa #17 para ver todo el Imperio Persia.

Marque las capitales de cada imperio.

Ahora compare las similitudes y diferencias entre los imperios.



Jerusalén Es Reedificada

Esdras, Nehemías, Ester, Hageo, Zacarías, Malaquías

El permiso de volver a su hogar fue dado a todas las tribus de los israelitas. Oímos acerca de las “Diez Tribus Perdidas de Israel”. Aún se ha dicho que emigraron a lo que ahora es Norte América. Tal idea inverosímil es una especulación forzada y es definitivamente contraria a los hechos. Israel fue esparcida a través del imperio asirio. Judá fue esparcida en Babilonia. Compara los Mapas #14, 16 y 17 para ver que Persia ahora controla todos los territorios una vez tenidos por estos antiguos imperios. Por tanto, todas las doce tribus ahora estaban sujetas a Ciro no importando en qué pueblo estuvieran viviendo.

Muchísimos israelitas se quedaron exactamente donde estaban. Había sido casi 200 años desde que los primeros cautivos fueron tomados de Israel. Aún los más recientes habían estado allí cerca de 50 años. Habían construido casas, y muchos estaban contentos en quedarse. Desde este punto, fue su decisión individual quedarse o retornar a Canaán. Encontramos judíos de varias tribus mencionados en el Nuevo Testamento. (Véase Lucas 2:36 donde es mencionada Ana de la tribu de Aser).

Aproximadamente 50.000 judíos se reunieron en Babilonia para empezar a volver a casa (Esdras 2:64-65). Ambos Sesbasar y Zorobabel de la línea real de David son nombrados como líderes de este primer grupo. Es difícil decir si estos eran dos nombres para el mismo hombre o dos hombres diferentes que trabajaron muy juntos.

No había “dioses” que retornar a los judíos, pero había muchas vasijas valiosas que habían sido tomadas del templo y del palacio en los días de Nabucodonosor. Por tanto, cinco mil cuatrocientas vasijas de oro y plata fueron retornadas. Los judíos que decidieron quedarse ayudaron a sus hermanos con regalos para que su viaje fuera más fácil (Esdras 1). Fue un día de gran gozo cuando empezaron su viaje. No obstante, las tareas que les esperaban no resultarían fáciles.

El pueblo dejado en Palestina se había beneficiado de la ausencia de los judíos. Los samaritanos habían crecido en poder y reclamaron el territorio alrededor de las ruinas de Jerusalén. Los amonitas se habían trasladado fuera de su territorio casi hasta el desierto a las fértiles tierras altas de Galaad. Edom se había trasladado del árido Neguev a la tierra que una vez perteneció a Judá y había tomado la ciudad de Hebrón como una de sus fortificaciones. Las tribus nómadas del desierto se habían trasladado más cerca de las tierras fértiles y habían establecido una forma de vida más asentada. Desde este punto en adelante, los árabes (un término general para todas las tribus) ejercieron una influencia cada vez más fuerte en toda la región.

Mapa #18 – Judá, El Retorno de la Cautividad

Marque y numere su mapa.

Marque:

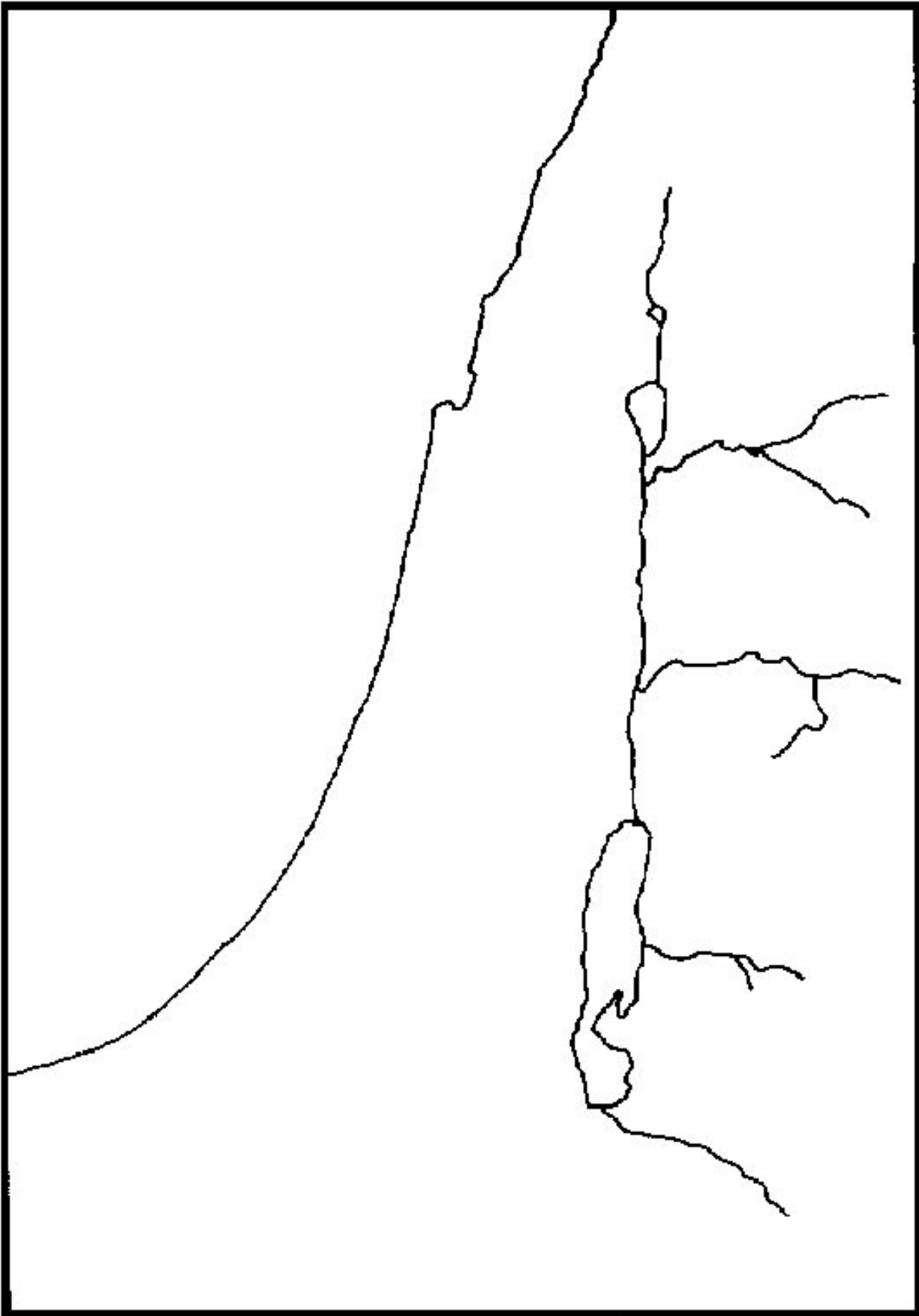
| | |
|----------------|----------------|
| Moab | Dor |
| Amón | Fenicia |
| Galaad | Galilea |
| Basán | Samaria |
| Arameos | Asdod |
| Arabes | Edom |

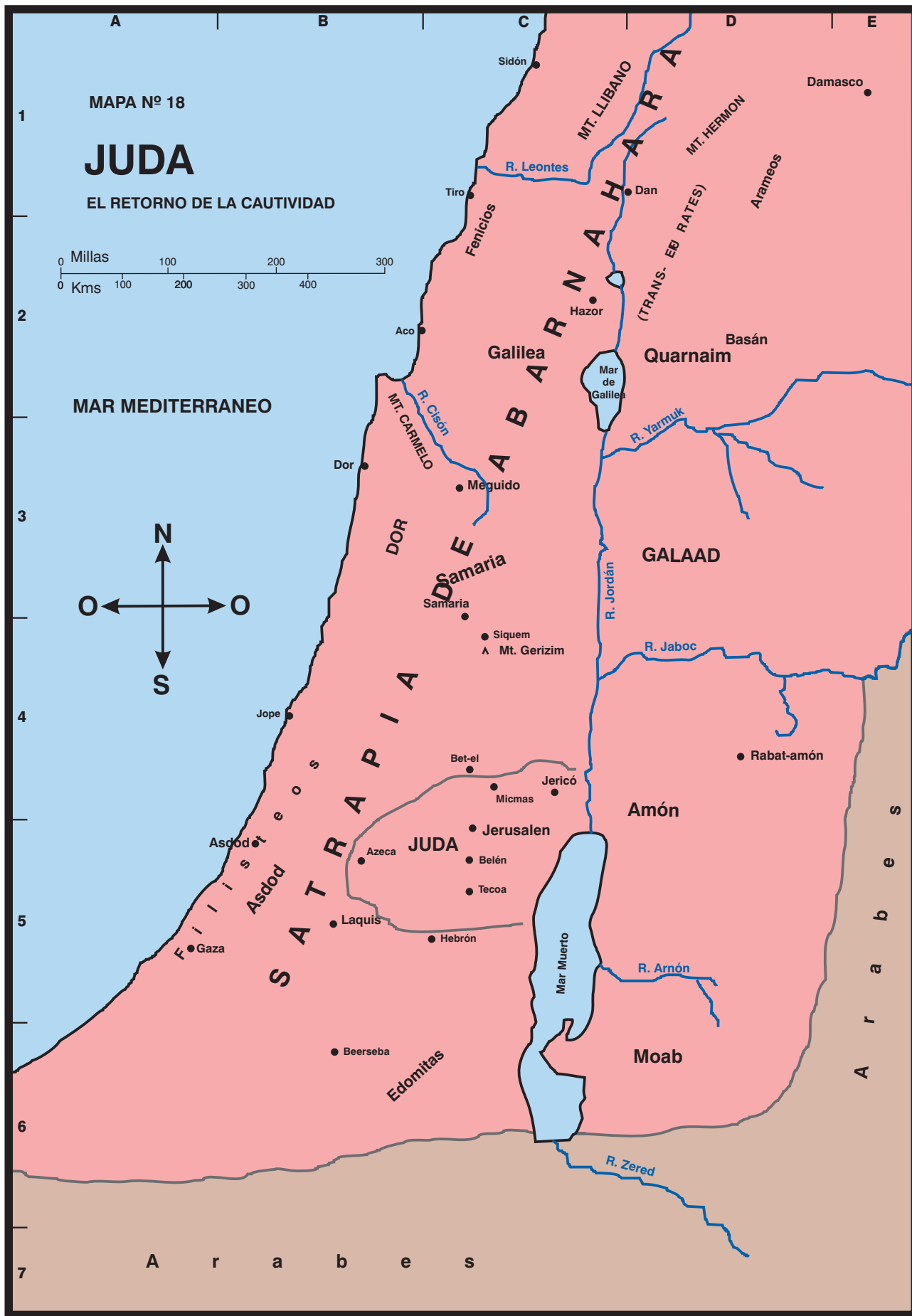
Recuerde que algunos de estos nombres se han desarrollado a través de los años a medida que varios imperios han controlado el área.

Los judíos se pusieron a trabajar en su templo tan pronto que llegaron a Jerusalén. Reedificaron el altar de los holocaustos y empezaron sus sacrificios regulares. El pueblo se reunió para una celebración cuando los cimientos del templo fueron colocados. Alabaron a Dios por Su misericordia, pero también hubo aflicción ese día. Algunos estaban presentes que pudieran recordar el esplendor del templo que Nabucodonosor había quemado. Era obvio que éste nunca se compararía a aquél (Esdras 3).

Casi inmediatamente, los adversarios empezaron a tratar de detener su obra. Pensaron que su oportunidad había llegado cuando el rey Ciro murió. Escribieron una carta al nuevo rey Cambises (llamado con los títulos de Asuero y Artajerjes en la carta). La carta acusaba a los judíos de traición. Le pedía al rey que examinara los registros para ver si Jerusalén no había sido siempre rebelde. “... si esta ciudad fuese reedificada, y levantados sus muros, la región de más allá del río no será tuya” (Esdras 4:16). Cambises examinó, y realmente, Jerusalén había sido rebelde. De manera que se ordenó que la obra se detuviera. (Esdras 4).

Los judíos se rindieron. Se les había dado permiso escrito para hacer la obra, pero no tenían la suficiente





fe para protestar la orden de Cambises. Nada más fue llevado a cabo durante 16 años. El pueblo se alimentó de los campos para ellos mismos y a duras penas vivieron. Nada prosperó.

Mientras tanto, Cambises continuaba extendiendo las fronteras de su imperio. Tuvo éxito en tomar Egipto y acabó para siempre con el reinado de los faraones. Estaba tratando de seguir sus victorias en Egipto cuando se enteró de problemas en casa. Inició el regreso para asegurar su control del reino, pero murió en el camino.

Resultó alguna confusión en el reino, pero un hombre llamado Darío el Grande llegó al trono y logró mantener unido al imperio. Sintió la necesidad de un control mucho más fuerte sobre su territorio que la que había sentido Ciro. Dividió el imperio en 20 sátrapas con un oficial sobre cada uno directamente responsable ante él. Cada satrapía fue subdividida en provincias con gobernadores locales. Fue un gobierno altamente organizado y eficiente con Persia como un estado centralizado con el poder total en manos del rey.

Darío conquistó nuevos territorios y pronto tuvo el dominio del Valle Indos de la India al oriente y el Mar Egeo al occidente. Controló desde el río Jaxartes en Asia central hasta Libia en Africa del Norte. Aún cruzó el Mar Egeo y anexó las provincias griegas de Tracia y Macedonia. La provincia de Grecia resistió exitosamente.

Nuestros Mapas #17 no son lo suficientemente grandes como para mostrar todos los dominios persas. Coloque una flecha en su mapa hacia el oriente hacia el río Indus. Marque: Libia, Tracia, y Macedonia e inclúyalos en el imperio persa. Marque Grecia justo afuera de su control. Ahora coloree todo el imperio persa de rojo. Trace una línea punteada alrededor de Canaán.

Darío era un sabio administrador. Trajo muchas reformas legales y fiscales en la tierra para promover el comercio. Construyó caminos a través de su imperio y estableció un eficiente sistema postal. Construyó un canal que conectaba el Golfo de Suez con el Mar Mediterráneo para servir el mismo propósito que sirve hoy día el Canal de Suez.

La pequeña Judá era una minúscula dependencia en un vasto imperio de 3.218.600 kilómetros cuadrados (2.000.000 millas). Los 48 estados contiguos de los Estados Unidos totalizan poco más de 4.827.900 kilómetros cuadrados [3.000.000 millas]). A los sacerdotes judíos se les permitió arreglar los asuntos locales, pero estaban bajo el control del gobernador persa quien dominaba sobre la quinta satrapía que se extendía desde el norte de Siria todo el camino hasta la frontera de Egipto. La satrapía era llamada Abar-nahara, eso es, la tierra más allá del Eufrates.

Trace a Judá para incluirlo en el Mapa #18. Coloree todo el mapa de rojo para mostrar que estaba bajo el dominio persa. Judá se extendía escasamente desde el norte de Jerusalén hasta solo el norte de Hebrón – cerca de 40 kilómetros (25 (millas). Marque estas dos ciudades.

Los profetas Hageo y Zacarías empezaron a urgir a su pueblo que reanudara el trabajo en el templo cerca al tiempo en que Darío llegó al poder. Hageo dijo:

“Así dice el Señor Todopoderoso: ‘Este pueblo alega que todavía no es el momento apropiado para ir a reconstruir la casa del Señor’.

También vino esta palabra del Señor por medio del profeta Hageo: ‘¿Acaso es el momento apropiado para que ustedes residan en casa techadas mientras que esta casa está en ruinas? ... ¡Reflexionen sobre su procede! Ustedes siembran mucho, pero cosechan poco; comen, pero no quedan satisfechos; beben, pero no llegan a saciarse; se visten, pero no logran abrigarse; y al jornalero se le va su salario como por saco roto ... Vayan ustedes a los montes; traigan madera y reconstruyan mi casa. Yo veré su reconstrucción con gusto, y manifestaré mi gloria ... Ustedes esperan mucho, pero cosechan poco; lo que almacenan en su casa, yo lo disipo de un soplo. ¿Por qué? ¡Porque mi casa está en ruinas, mientras ustedes sólo se ocupan de la suya! ... Por eso, por culpa de ustedes, los cielos retuvieron el rocío y la tierra se negó a dar sus productos ...’ (Hag. 1:2-11) NVI.

Este era el estímulo que el pueblo necesitaba. Empezaron la obra de nuevo. Esta vez, el gobernador del Trans-Eufrates vino a investigar. Escuchó la explicación de ellos y escribió una carta de averiguación al rey. Su carta decía la historia correctamente: “Estas personas son siervos del Dios del cielo y de la tierra. Una vez tuvieron un gran templo. Pero, ellos enojaron a su Dios, y El permitió que Nabucodonosor de Babilonia destruyera el templo y deportara al pueblo. El dice que el rey Ciro proclamó un decreto para que ellos reedificaran su templo. El retornó las vasijas y les dio el dinero necesario. ¿Es esto cierto?” (Esdras 5, parafraseado).

Darío examinó los registros y encontró el decreto original de Ciro en el palacio de _____ en la provincia de _____ (Esdras 6:1-2). Por tanto, dio ordenes para que la obra fuera terminada y prohibió cualquier oposición. De esta manera, el templo fue terminado 20 años después de que fue empezado.

Dios dijo que no olvidaría Su pueblo donde quiera que estuvieran viviendo. Un nuevo rey llamado Jerjes (también llamado por el título de Asuero en la Biblia) llegó al trono. En una de sus ocasiones en el palacio

de invierno de _____ (Est. 1:2), se enojó con Vasti su reina. Una doncella judía llamada Ester fue seleccionada para que tomara su lugar. Ella arriesgó su propia vida para evitar la aniquilación de su pueblo planeada por un oficial impío llamado Amán. El rey no sólo le concedió su petición para frustrar la conspiración, sino que también levantó a su tío Mardoqueo a una alta posición responsable en el reino. Los judíos a través del imperio fueron tratados con mayor respeto debido a la influencia de Mardoqueo. Los judíos aún guardan la Fiesta del Purim el 14 y 15 del mes de Adar (nuestro Febrero-Marzo) para recordar su liberación de la conspiración de Amán. (Libro de Ester).

Marque Susa – en el Mapa #17.

Pasó más tiempo y Artajerjes llegó al trono. El era el hijo de Jerjes quien se casó con Ester. En su séptimo año, le concedió permiso a un sacerdote llamado Esdras para que fuera a Jerusalén. La tarea primaria de Esdras era averiguar la condición religiosa en Judá y Jerusalén. Artajerjes le dio cartas de autoridad para los gobernadores del Trans-Eufrates para que pudiera comprar cualquier cosa que necesitara para el beneficio religioso de su pueblo. En adición, le fue dado dinero del rey mismo además de ofrendas de libre voluntad de los judíos que se quedaron atrás. Casi 2.000 personas, una gran porción de ellos sacerdotes y levitas, retornaron con él (Esdras 7-8).

Trece años después, encontramos a otro hombre en el palacio en _____ (Neh. 1:1). Nehemías era el copero del rey Artajerjes, una posición muy responsable. Se enteró de algunas noticias dolorosas de uno que justo había retornado de _____ (Neh. 1:2). Para entonces, había sido poco más de 140 años desde que Jerusalén había sido quemada. Había sido 90 años desde que Ciro había dado permiso para que fueran a casa. Obviamente, éste había sido tiempo suficiente para que la ciudad fuera próspera de nuevo. Sin embargo, la ciudad misma era aún un montón de escombros quemados. Tenían un templo, pero nada más. Nehemías estaba profundamente adolorido. Pidió y recibió permiso para reconstruir los muros de la ciudad. La autoridad y los suministros fueron dados libremente (Neh. 1-2).

Los judíos estaban complacidos. Todos ellos metieron manos a la obra para ayudar y tuvieron todo el muro terminado en un tiempo récord de 52 días. Esto fue a pesar de la severa oposición de sus enemigos. Sanbalat _____ (samaritano), Tobías el _____ y Gesem el _____ (Neh. 2:19) iniciaron la oposición. Nehemías y su pueblo ignoraron sus sarcasmos y amenazas porque “tenían una mente para el trabajo”.

¿Pero por qué llevó tanto tiempo para reconstruir su ciudad? ¿Por qué no fue bendecido el remanente bendecido? Los profetas habían profetizado días de gloria para el remanente (Amós 9:11-15; Jer. 32:36-44).

Ya hemos notado la explicación de Hageo. El pueblo puso su bienestar personal por encima de su interés por Dios. Hageo murió, y los años pasaron antes de que Esdras y Nehemías llegaran a Jerusalén. No obstante, las condiciones religiosas no eran las mejores. Los judíos habían aprendido una lección importante de su cautividad: ¡nunca más adorarían ídolos! Parece que ofrecieron sacrificios regulares después de que el altar de los holocaustos fue reconstruido (véase Esdras 3:1-6; 8:35). Sin embargo, su observancia de la ley era fortuita.

Esdras y Nehemías estaban cada uno angustiados por las condiciones que encontraron. Uno de los mayores problemas fue que el pueblo había emparentado con sus vecinos paganos. Muchos de sus hijos hablaban la lengua de _____ (Neh. 13:24) o de uno de los otros pueblos y no podían entender el lenguaje nativo de Judá. Si tal práctica hubiera continuado, los judíos habrían perdido toda individualidad como pueblo. Dios había prohibido estrictamente el que emparentaran con otras naciones desde los días de Moisés. Esdras y Nehemías demandaron que las esposas extranjeras fueran expulsadas.

Nehemías encontró que el día de reposo se ignoraba. Los mercaderes continuaban sus negocios como si fuera cualquier día de la semana. Los judíos ricos se estaban volviendo más ricos por medio de cargar altos intereses por los préstamos a los hermanos pobres. Elíasib, el sacerdote, permitió que Tobías, uno de los principales enemigos, viviera en uno de las cámaras del templo.

Un profeta llamado Malaquías también denunció al pueblo. Dijo que Dios deseaba que alguien cerrara las puertas del templo. Oh sí, debían ofrecer sacrificios, pero probablemente sería un animal ciego o cojo el que ofrecieran. “Que fastidio servir a Dios” era la actitud del día (Mal. 1).

No había duda en la mente de Nehemías en cuanto a por qué no eran bendecidos. El honraba a Dios como un Dios de misericordia a medida que repasaba su historia y recordaba todas las muchas ocasiones que Dios los había perdonado de la destrucción total cuando ellos habían pecado. Dijo que Dios había guardado Sus promesas, y llevó al pueblo en la renovación de su pacto con Dios (Neh. 9-10).

Las promesas de prosperidad de parte de Dios siempre han sido condicionales. Con gozo habría abierto las ventanas de los cielos para derramar una bendición tan grande que no habría lugar para almacenarla, si solamente hubieran sido fieles (Mal. 3:10). Los judíos de hoy día no pueden esperar retornar a Palestina sobre la base de las promesas hechas por los profetas del Antiguo Testamento. Aquellas promesas fueron hechas y cumplidas cuatrocientos y quinientos años antes de que Cristo naciera. No fue la culpa de Dios que El no pudiera bendecirlos como podía haberlo hecho, como tampoco fue Su culpa que no pudiera bendecirlos

como lo había querido hacer a través de su historia.

Quizás la oración que Esdras ofreció cuando primero observó las condiciones en Judá resume mejor la situación del día:

Dios mío, estoy confundido y siento vergüenza de levantar el rostro hacia ti, porque nuestras maldades se han amontonado hasta cubrimos por completo; nuestra culpa ha llegado hasta el cielo. Desde los días de nuestros antepasados hasta hoy, nuestra culpa ha sido grande. Debido a nuestras maldades, nosotros, nuestros reyes y nuestros sacerdotes fuimos entregados al poder de los reyes de los países vecinos. Hemos sufrido la espada, el cautiverio, el pillaje y la humillación, como nos sucede hasta hoy.

Pero ahora tú, Señor y Dios nuestro, por un breve momento nos has mostrado tu bondad al permitir que un remanente quede en libertad y se establezca en tu lugar santo. Has permitido que nuestros ojos vean una nueva luz, y nos has concedido un pequeño alivio en medio de nuestra esclavitud ...

Y ahora, después de lo que hemos hecho, ¿qué podemos decirte? No hemos cumplido los mandamientos que nos dice por medio de tus siervos los profetas ... Después de todo lo que nos ha acontecido por causa de nuestras maldades y de nuestra grave culpa, reconocemos que tú, Dios nuestro, no nos has dado el castigo que merecemos, sino que nos has dejado un remanente. ¿Cómo es posible que volvamos a quebrantar tus mandamientos ... ¿Acaso no sería justo que te enojaras con nosotros y nos destruyeras hasta no dejar remanente ni que nadie escape? ¡Señor, Dios de Israel, tú eres justo! Tú has permitido que hasta hoy sobrevivamos como remanente. Culpables como somos, estamos en tu presencia, aunque no lo merecemos (Esdras 9:6-15, NVI).

Repaso de los Imperios del Antiguo Testamento (Lecciones 30-35)

Los nombres de algunos reyes están alistados abajo. Diga cuál imperio gobernó cada uno.

| | Asiria | Babilonia | Persia | |
|-------|---------------------------------|------------------|---------------|-------|
| _____ | 1. Ciro (Esd. 1:1) | | | _____ |
| _____ | 2. Nabucodonosor (Dan. 1:1) | | | _____ |
| _____ | 3. Tiglat-pileser (2 Rey. 16:7) | | | _____ |
| _____ | 4. Senaquerib (2 Rey. 18:13) | | | _____ |
| _____ | 5. Belsasar (Dan. 5:30) | | | _____ |
| | | | | _____ |
| | | | | _____ |
| | | | | _____ |
| | | | | _____ |
| | | | | _____ |

¿Durante cuál imperio ocurrieron los siguientes eventos?

| | Asiria | Babilonia | Persia |
|-------|---|------------------|---------------|
| _____ | 1. Dios mató 185.000 soldados en una noche (2 Reyes 19:35-37). | | |
| _____ | 2. Ester fue hecha reina (Ester 1:1-3). | | |
| _____ | 3. Daniel sirvió en el palacio durante estos dos imperios (Dan. 1:1; Dan. 5:40—6:8). | | |
| _____ | 4. Nehemías sirvió como copero de uno de los reyes (Neh. 1:1; 2:1). | | |
| _____ | 5. Sesbasar dirigió un grupo de regreso para reconstruir el templo (Esd. 1:1-8). | | |
| _____ | 6. Nehemías reedificó los muros de Jerusalén (Neh. 1:1; 2:1-5). | | |
| _____ | 7. Samaria cayó (2 Reyes 17:6). | | |
| _____ | 8. Jerusalén fue reducida a cenizas (2 Reyes 25:8-12). | | |
| _____ | 9. Nabucodonosor fue el mejor rey conocido de su imperio (Dan. 1:1). | | |
| _____ | 10. Jeremías le dijo a su pueblo que se rindiera (Jer. 27:12-14). | | |
| _____ | 11. Los reyes desarraigaron a todos los pueblos derrotados y los llevaron lejos de sus tierras nativas (2 Reyes 17:24). | | |
| _____ | 12. Usualmente los reyes dejaron a todas las personas dondequiera que los encontraron mientras fueran leales a él. | | |
| _____ | 13. El rey dio permiso a todos los pueblos cautivos que retornaran a sus hogares nativos (2 Crón. 36:22-23). | | |
| _____ | 14. Este imperio controló el mayor territorio. | | |
| _____ | 15. Este imperio duró el tiempo más corto. | | |
| _____ | 16. Este imperio fue conocido por su maldad. | | |
| _____ | 17. Este imperio tuvo una regla de que sus leyes no podían ser cambiadas (Dan. 6:8,15). | | |
| _____ | 18. Este imperio llevó cautivo al pueblo de Israel (2 Reyes 17). | | |
| _____ | 19. Este imperio llevó cautivo al pueblo de Judá (2 Reyes 25). | | |
| _____ | 20. A Mardoqueo le fue dada una posición de honor en su reino (Est. 8-10). | | |

Responda brevemente:

- ¿Cuándo cumplió Dios su promesa a Abraham de:
 ¿Hacer una gran nación de su simiente? (Exodo 19—24) _____
 ¿Dar la tierra de Canaán a su simiente? (Josué 21:43-45) _____
- ¿Cuál promesa a Abraham no estaba aún cumplida para los días de la cautividad? (Gén. 12:3; véase Gál. 3:16). _____
- ¿Cuánto tiempo debía durar la cautividad de Judá según Jeremías? (Jer. 29:10; 25:11). _____
- ¿Cuál rey permitiría a los israelitas retornar y reconstruir Jerusalén según Isaías? (Isa. 44:26-28; 45:13). _____
- ¿Guardó Dios Su promesa de permitir que un remanente de judíos retornara a su patria? ¿Cuándo? (Esdras 1). _____
- ¿Bendijo Dios al grupo que retornó tanto como había ofrecido? ¿Por qué? (véase Esdras 9; Neh. 9—13; Mal. 1—4). _____

Coloque los siguientes eventos en el orden cronológico:

(El primero es el #1)

- _____ Reconstrucción del templo
- _____ Exodo de Egipto
- _____ El Reino Unido
- _____ La Cautividad Asiria
- _____ Conquista de Canaán
- _____ Las Promesas a Abraham
- _____ El Reino Dividido
- _____ La Cautividad Babilónica
- _____ Los Jueces de Israel
- _____ Errantes en el Desierto
- _____ El Retorno
- _____ Los Muros de Jerusalén Reconstruidos

Haga juego de los siguientes nombres con la descripción correcta que está abajo. Algunos nombres no serán usados.

| | | |
|---------------|-----------|-----------|
| Nehemías | Jonás | Nahum |
| Nabucodonosor | Ciro | Sanbalat |
| Esdras | Zorobabel | Habacuc |
| Hageo | Ester | Tobías |
| Gesem | Ezequiel | Malaquías |

- _____ 1. El profeta que fue enviado para advertir a los asirios (Jonás 1:1-2).
- _____ 2. Reconstruir los muros de Jerusalén (Neh. 2:1-20).
- _____ 3. El profeta que dijo que Dios dejó al templo y a Jerusalén (Ezeq. 8–11).
- _____ 4. La doncella judía que salvó a su pueblo de la aniquilación (Libro de Ester).
- _____ 5. Reconstrucción del templo (Esdras 3:8-13).
- _____ 6. Su meta primaria fue restaurar la adoración (Esdras 7).
- _____ 7. El profeta que instaba al pueblo a terminar el templo (Hageo 1:1—2:23).
- _____ 8. El profeta que dijo, “Cierren las puertas del templo ...” (Mal. 1:10).
- _____ 9. El profeta que se regocijó por la caída de Asiria (Libro de Nahum).
- _____ 10. Los enemigos locales de los judíos que retornaron a Jerusalén (Neh. 4:1-7; 6:1).
- _____ 11. El rey extranjero que había aprendido que “Dios gobierna en los reinos de los hombres ...” (Dan. 4:25-28).

Los Asuntos Mundiales Durante los Años del Silencio Bíblico

Dios decidió correr un velo sobre la historia de Su pueblo después de la obra de Nehemías, Esdras, y Malaquías. El profeta Amós había predicho tal día: “He aquí vienen días, dice Jehová el Señor, en los cuales enviaré hambre a la tierra, no hambre de pan, ni sed de agua, sino de oír la palabra de Jehová” (Amós 8:11). El tiempo del hambre había llegado.

El plan de Dios todavía se desarrollaba como estaba previsto. Ya hemos visto que habría bendecido el retorno de los judíos mucho más de lo que lo hizo si ellos hubieran sido fieles; pero fueron negligentes. Dios ya había hecho todas las profecías necesarias con respecto al Personaje que había de venir. Ahora era el tiempo para esperar el “cumplimiento del tiempo” de traer a Cristo al mundo (Gál. 4:4). Dios no tenía nada más que necesitara decir durante estos años.

Nosotros, también, podríamos correr un velo sobre el período, pero muchos cambios ocurren durante los 400 años entre Malaquías y Mateo. Al cerrar el Antiguo Testamento Judá era una desdichada dependencia bajo el control de Persia. Al abrir el Nuevo Testamento Jerusalén es una ciudad próspera en medio de una región próspera dominada por un emperador romano. Hasta aquí, nuestro estudio de la historia bíblica aún no ha tocado a un pueblo llamado los romanos. ¿De dónde vinieron?

Además, las condiciones religiosas han sufrido un cambio mayor para los días de Jesús. Esdras, Nehemías, y Malaquías encontraron a los judíos muy negligentes en guardar sus leyes. No obstante, algunos 450 años después, Cristo encuentra sectas religiosas que eran tan cuidadosas en guardar la ley que saldrían y contarían las hojas en sus plantas de menta para estar seguros de dar el diezmo al Señor (Mat. 23:23). Nehemías los halló totalmente descuidando sus leyes respecto al día de reposo. En contraste, Jesús halló a los fariseos tan exigentes en su observancia del día que implacablemente se opusieron cuando El sanó a alguien en el día de reposo (Juan 5). ¿Qué produjo estos cambios?

La Biblia no nos dice las respuestas. Por eso, continuemos mirando en la historia secular para hallarlas. Empezaremos mirando los cambios que ocurrieron en los asuntos mundiales.

El imperio persa permaneció en control por cerca de un siglo después del cierre del Antiguo Testamento. A medida que continuaron empujando sus fronteras hacia afuera, era inevitable que encontraran un pueblo que no podrían conquistar. Los griegos resultaron ser este adversario.

Ciro, el primer rey persa, anhelaba ganar una posición establecida en Europa. No fue sino hasta los días de Darío el Grande, el tercer rey, que fue intentada una verdadera invasión. Darío dirigió la toma de Tracia y Macedonia, pero los griegos se mantuvieron firmes contra él (490 A.C.).

Mire Atrás en el Mapa #17

El hijo de Darío, Jerjes, trató de nuevo. Cruzó Helesponto, marchó a través de Macedonia, derrotó a los espartanos, y ocupó la ciudad de Atenas (480 A.C.). Los griegos nunca lo olvidaron por su invasión. Muchos huyeron delante de Jerjes y reunieron sus fuerzas en la isla de Salamina. Allí el rumbo de la batalla cambió. Jerjes perdió un tercio de su flota de barcos. Su ejército fue derrotado decisivamente dos veces más el mismo año en Platea y Samos (479 A.C.).

Marque el Helesponto, Atenas, y Salamina en el Mapa #17.

La oposición griega continuó. Finalmente, a todo el occidente de Asia Menor del río Halys le fue concedida la libertad del control persa, y Persia estuvo de acuerdo en no entrar al Mar Egeo (449 A.C.). El dominio persa se estaba debilitando.

Marque el Río Halys. Encuentre el Mar Egeo.

Las luchas mencionadas hasta aquí ocurrieron antes del cierre del Antiguo Testamento. Esdras, Nehemías, y Malaquías estaban haciendo su obra en Judá cerca del tiempo en que Persia perdió el control del Asia Menor occidental.

Cinco reyes persas reinaron durante el siguiente siglo. Ninguno de ellos vio la gloria que el imperio una vez había poseído. Egipto se rebeló. El resto de Asia Menor se rebeló. Los reyes fueron asesinados.

Mientras tanto, los griegos estaban creciendo en fortaleza. Un hombre llamado Felipe ascendió al poder en Macedonia en el 359 A.C. Durante los siguientes 20 años, fue capaz de unir a los estados griegos bajo su control. Fue elegido comandante de las fuerzas griegas aliadas y se armó para tomar venganza de Persia.

Mapa #19 – Los Imperios Griegos

Tomemos un mapa nuevo y observe a Grecia subiendo al poder.

Marque: Tracia Atenas
 Macedonia Salamina
 El Helesponto Río Halys

**Marque cada nuevo territorio a medida que es conquistado
Trace una línea punteada alrededor de Palestina.**

Felipe nombró a su hijo Alejandro gobernador de Grecia cuando tenía solamente 16 años de edad. Por tanto, Alejandro ya era un gobernante y general experimentado cuatro años después cuando su padre fue asesinado.

Alejandro tomó el ejército de su padre y continuó hacia Persia. Los ejércitos se encontraron en Iso, cerca de 56 kilómetros (35 millas) al norte de donde más tarde sería construida Antioquía de Siria. Darío III fue derrotado tan completamente que huyó por su vida, dejando atrás un harén de muchas esposas (331 A.C.).

Alejandro se dirigió al sur y tomó todas estas tierras que hemos estudiado. Damasco, Gaza, Jerusalén, y las otras ciudades vinieron bajo su control, algunas pacíficamente, otras con batallas. Aún la isla-fortaleza de Tiro cayó delante de él. Egipto le dio la bienvenida a los griegos como libertadores de los odiados persas.

Los ejércitos empujaron hacia el oriente para completar la conquista de toda Persia. Las campañas de Alejandro lo llevaron tan lejos como el río Indo en la misma frontera de la India. Las leyendas dicen que él lloró porque no había más mundos que conquistar. Por supuesto, eso es una exageración de la verdad. Podría ser más exacto decir que lloró porque sus soldados rehusaron ir más allá.

Nuestros mapas no muestran suficiente territorio para mostrar el río Indo. Coloque una flecha en su mapa al oriente para indicar su control.

El había retornado hasta Babilonia en el 323 A.C. Allí murió de una fiebre a los sólo 32 años de edad. Uno de los más grandes genios militares de todos los tiempos había jugado su escena en el drama de la historia mundial. Aunque su vida fue corta, dejó una marca en la historia que nunca ha sido borrada. Por vez primera en todos los siglos, tenemos un imperio con su origen muy removido del Valle de Mesopotamia. Es de esperarse que ocurrirán importantes cambios culturales.

Alejandro fue educado por el famoso filósofo griego Aristóteles. Alejandro pensó que la cultura griega o “Helénica” era la más grande que el mundo jamás había visto, y estaba determinado a “compartirla” con todos los pueblos conquistados. Para hacerlo así, estableció el modelo de las ciudades griegas a medida que conquistaba una región. Quizás la ciudad de Alejandría en Egipto fue la más exitosa de tales ciudades. Se convirtió en un gran centro de las artes; fueron construidos edificios de investigación científica; fueron fundados museos; y fue establecida una de las más grandes bibliotecas del mundo.

Por supuesto, Alejandro no vivió lo suficiente para llevar a cabo sus sueños. Su reino cayó en manos de sus generales. Varios hombres lucharon por el dominio en los siguientes pocos años. Finalmente, dos hombres lograron ganar el control sobre secciones grandes. Un tercer hombre, Antioco Gonatas, mantuvo a Macedonia con Grecia un reino semi-independiente bajo su control. El territorio de Palestina cambió de manos cinco veces en los primeros 20 años después de la muerte de Alejandro.

Seleuco Nicanor conformó un imperio incluyendo Tracia, Asia Menor, Siria, Babilonia, Media y hacia la India. Fundó la ciudad de Antioquía de Siria y la hizo su capital. De esta manera empezó el nuevo imperio sirio el cual había de permanecer en el poder hasta el 64 A.C. Los reyes “seleucidas” gobernaron sobre él.

Mientras tanto, Tolomeo I estaba juntando un reino en Egipto. Él, también, fundó una dinastía que iba a durar tres siglos. Su capital fue Alejandría. Nótese, los gobernadores egipcios ya no son llamados mas Faraón como lo habían sido desde los albores de la civilización. Fue este imperio tolemaico el que controló a Jerusalén y sus vecinos durante los siguientes 100 años.

Cada general de Alejandro mantuvo el sueño de Alejandro de una sociedad griega. Por tanto, la filosofía griega llegó a ser la forma de vida prevaleciente.

Trace una línea para incluir todas las conquistas de Alejandro que su mapa incluye.

Ahora trace líneas para dividir los imperios sirio, egipcio y griego que formó. Coloree cada imperio con un color diferente. No obstante, recuerde, todos ellos eran completamente griegos en su aspecto.

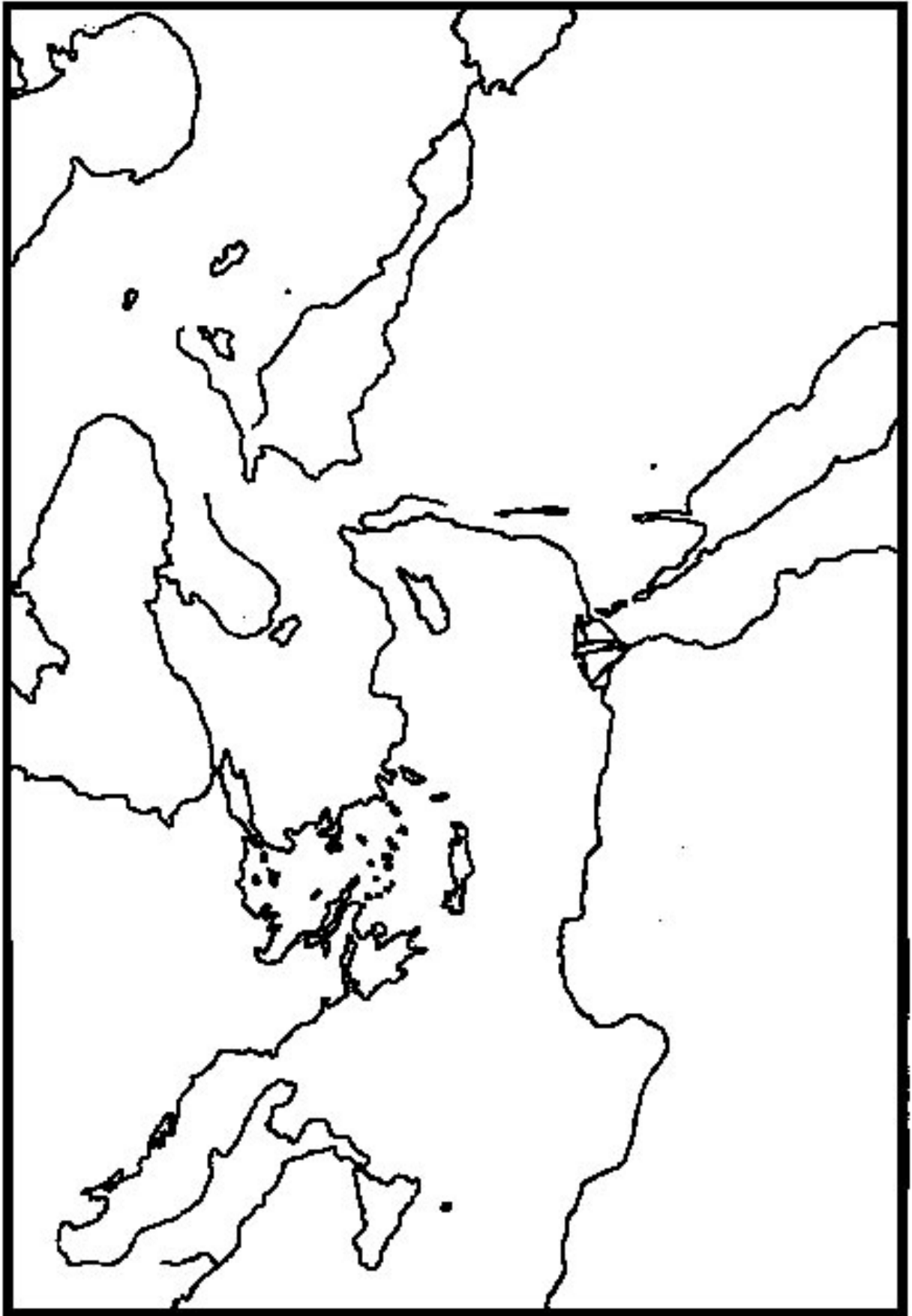
Marque: Antioquía, Alejandría, Atenas.

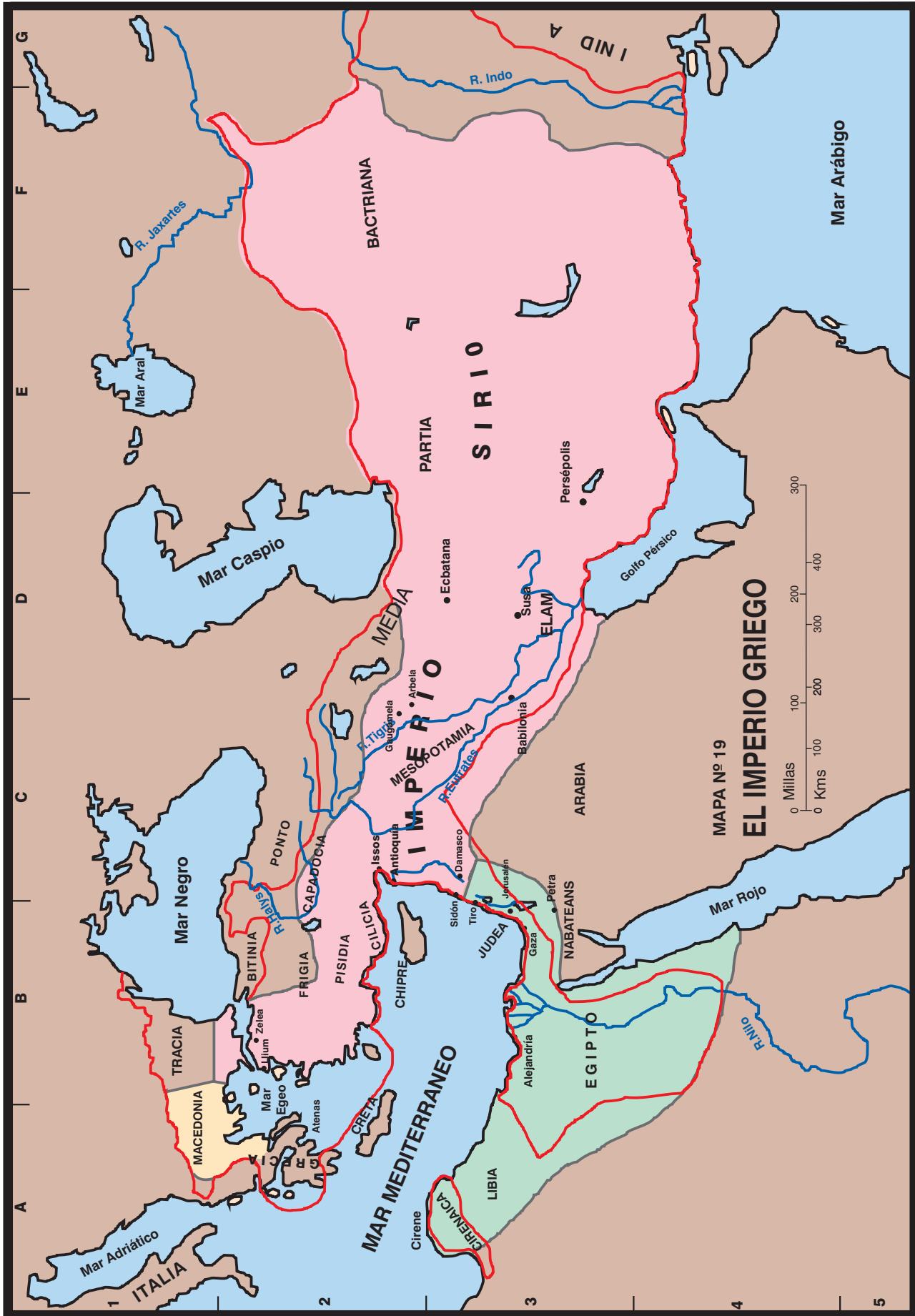
Asegúrese de que las varias secciones del imperio sirio estén marcadas:

Tracia Babilonia
Asia Menor Media
Siria

Encierre en un círculo a Grecia como la fuente de la cultura.

Encierre en un círculo a Palestina.





El Pueblo de Dios en Una Sociedad Griega

La historia mundial es interesante, pero este estudio es de historia bíblica. ¿Qué le estaba sucediendo al pueblo de Dios durante estos siglos cuarto y quinto antes de Cristo mientras los griegos estaban subiendo al poder? Nadie lo sabe con seguridad. Casi no hay registros disponibles del período. Aún los registros históricos judíos dejan imprecisos los detalles.

Es seguro suponer que Jerusalén empezó a prosperar financieramente después que los muros fueron reconstruidos en los días de Nehemías. El fue responsable por tener una familia de cada diez trasladándose a la nueva ciudad fortificada para ayudar en su crecimiento (Neh. 11:1-2). La Lección 35 señaló que los persas dieron origen a muchas reformas legales y fiscales para promover el comercio a través del imperio. Por tanto, Judá pudo participar en la prosperidad general del período.

A juzgar por el odio entre los judíos y los samaritanos del Nuevo Testamento, solamente podemos suponer que sus relaciones se empeoraron durante estos años de silencio bíblico. El pueblo de Judá nunca había tenido mucho amor por los samaritanos desde que el rey de Asiria los transportó primero al antiguo territorio de Israel (2 Reyes 17). Los samaritanos no ayudaron la relación entre ellos y los judíos cuando de toda manera posible trataron de impedir que los judíos reconstruyeran su ciudad de Jerusalén (Libros de Esdras y Nehemías). De esta manera un sólido fundamento fue colocado para una arraigada enemistad.

Los samaritanos continuaron viviendo en la porción central de la tierra. Continuaron con su religión compuesta parcialmente de las leyes de Jehová mezcladas con sus propios ritos ancestrales paganos (véase 2 Reyes 17:24-41). Construyeron un templo para sí mismos en el Monte Gerizim después que los judíos no los dejaron participar en el templo en Jerusalén.

Marque el Monte Gerizim en el Mapa #18

Mientras tanto los judíos, gradualmente llenaron la porción sureña de la tierra y empezaron a trasladarse a la región norteña donde una vez vivieron las tribus de Zabulón, Neftalí, Isacar, y Aser. Surgieron activos centros comerciales. La sección ha sido llamada Galilea desde que los asirios conquistaron la parte norteña de Israel y la convirtieron en una provincia Asiria (Lección 30).

Cambios en el Idioma

El idioma estaba sufriendo algunos cambios principales durante estos años de silencio bíblico. Ya hemos mencionado el idioma Arameo en diferentes ocasiones. Era el idioma predominante en el Fértil Creciente desde los días del Imperio Asirio.

En la Lección 35 notamos que los hombres judíos de Judá se casaban con sus vecinos. Sus hijos hablaban una corrupción del idioma el cual probablemente incluía el Arameo además del antiguo idioma de su pueblo materno, posiblemente con un poco de Hebreo insertado (Neh. 13:23-24). Nehemías 8 nos dice de una ocasión cuando el pueblo se reunió para escuchar a Esdras leer la ley de Moisés. Trece hombres son mencionados que se colocaron al lado de Esdras y “hacían entender al pueblo la ley” (Neh. 8:7-8). Es muy plausible pensar que su tarea era la de dar una interpretación oral del texto Hebreo en el idioma Arameo común del día.

Durante estos años de silencio bíblico, otro idioma llegó a ser sobresaliente. El idioma griego era la lengua oficial de los imperios sirio y egipcio. Toda persona educada era capaz de leer, escribir, y hablar griego con fluidez. La educación fue enfatizada durante el período, de manera que el idioma se esparció mucho más rápido que lo que pudiera haber hecho en generaciones anteriores cuando poca gente podía leer y escribir.

Nuevos nombres empezaron a aparecer en Palestina durante este período en vista de que el idioma griego era el predominante. Judá fue llamada Judea por los griegos. Los edomitas llegaron a ser los idumeos. Las antiguas ciudades fueron capturadas, reconstruidas, y renombradas a medida que un oficial tras otro peleaba por el área. Por ejemplo, la antigua Aco se convirtió en Tolemaida; Bet-sán se convirtió en Escitópolis; y la antigua Raba de los amonitas se convirtió en Filadelfia. La llanura costera fue de particular valor para el libre comercio a través del Mediterráneo, de manera que los antiguos puertos de Jope y Dor fueron agrandados y mucho más útiles.

Regrese al Mapa #18 y escriba Judea en paréntesis debajo de Judá; e Idumea debajo de Edom.

Los judíos que vivían en Palestina tendían a resistir la influencia griega lo más posible. Por tanto, ellos continuaron hablando arameo en sus vidas diarias como lo habían hecho por muchos años. No obstante, para

esta fecha los judíos estaban esparcidos por todas partes. Muchísimos judíos emigraron a Egipto durante los años del dominio griego-egipcio. En efecto, Alejandría llegó a ser uno de los centros mundiales para el judaísmo con quizás un millón de judíos viviendo allí. Todos estos judíos empezaron a hablar griego cada vez más exclusivamente, y se les dificultaba leer sus escrituras hebreas.

Los tolomeos de Egipto estaban muy interesados en coleccionar toda la literatura antigua. Se había dicho que Tolomeo II estaba fascinado cuando aprendió de los antiguos escritos judíos. Contactó al Sumo Sacerdote, y se hicieron arreglos para traducir las escrituras al griego. La leyenda dice que 72 eruditos se reunieron y tradujeron toda la obra en 72 días. Esa leyenda es probablemente falsa, pero la obra fue llamada la Septuaginta que significa “setenta”. El año era cerca del 280 A.C.

El valor de la Septuaginta difícilmente puede ser exagerado. En primer lugar, era una ayuda para todo judío de habla griega dónde quiera que estuviera viviendo. Y, como se declaró al principio, cualquier persona que pudiera leer en absoluto podía leer griego.

De igual importancia, la versión Septuaginta hizo disponibles a los gentiles los escritos sagrados. Por vez primera los gentiles podían leer de las grandes obras de Dios. Por tanto, no es de sorprenderse que encontremos muchos prosélitos y temerosos de Dios en los días del Nuevo Testamento. Un prosélito era un Gentil que aceptó la completa ley de Moisés. Un temeroso de Dios aceptó el Dios de los judíos pero no todos los ritos ceremoniales de la ley.

Dios obviamente aprobó la traducción porque Jesús y los apóstoles citaron de ella regularmente. Seis de todas las siete citas en los Evangelios y Hechos son citas directas de la Septuaginta en vez del original Hebreo.

La Individualidad Judía

Muchos factores pudieron haber destruido la individualidad de la nación durante estos 400 años. Muchos vecinos, tales como los moabitas, amonitas, y filisteos fueron absorbidos gradualmente dentro de la población general. Si los judíos que retornaron hubieran continuado emparentando con otros, ellos también se habrían perdido como un pueblo distinto. Esta no era la voluntad de Dios porque El no había terminado con la nación. Esdras y Nehemías tuvieron éxito en enfatizar la seriedad del asunto. Después de eso la mayoría de los judíos se mantuvieron a sí mismos separados de sus vecinos no importando dónde estuvieran viviendo.

Como lo hemos indicado, los judíos fueron esparcidos por todas partes. Detengámonos y miremos algunas razones de por qué. Fue por encima de 700 años antes de Cristo cuando el reino de Israel fue removido de la tierra por los asirios. Un siglo más tarde, Judá fue esparcida por los babilonios. Se concedió permiso para que todos los judíos regresaran a casa en los días de Ciro, pero la mayoría no lo hizo. Aquellos que quedaron atrás fueron esparcidos a través de Mesopotamia y Persia. Ahora, durante el control egipcio de Palestina, los egipcios le dieron la bienvenida a cualquiera que emigrara allí. Más tarde, los sirios ganaron el control, y ocurrieron más migraciones.

Algunos de los judíos aceptaron fácilmente el estilo de vida helénico. Otros resistieron fuertemente. Aún el judío helénico recordaba que él era uno del pueblo escogido de Dios. Aquellos esparcidos más allá del hogar aún observaban la ley de Moisés y esperaban un Mesías. Viajar era más fácil que lo que había sido antes, y había peregrinaciones a Jerusalén para guardar los días de fiesta. La práctica de reunirse para adorar en cada día de reposo continuó durante estos años. Para los días del Nuevo Testamento, había una sinagoga en cada ciudad donde hubiera suficientes judíos para construirla y usarla. Diez hombres judíos eran requeridos para tener una sinagoga.

El término “gentil” tomó una nueva connotación durante este período. Originalmente significaba meramente “un pueblo” y fue usado para referirse a cualquier nación, incluyendo los judíos. A medida que los judíos empezaron a enorgullecerse cada vez más como el pueblo escogido de Dios, la palabra tomó un significado hostil. Para los días del Nuevo Testamento, la mente judía dividió toda la población mundial en dos grupos – ¡los judíos y los gentiles! Y, en vista de que prácticamente todos los pueblos alrededor de los judíos se pusieron al día en la cultura griega, el término “griego” fue usado algunas veces en la misma forma para referirse a cualquiera que no era judío.

Cambios Religiosos

Los cambios en las actitudes religiosas fueron tan significativos como cualquiera de los otros cambios del período. La idolatría fue la mayor amenaza para los judíos fieles a través de todos los años desde Moisés hasta la cautividad. Dios castigó a Su pueblo severamente, y esa lección particular nunca fue olvidada. Después de la cautividad, los judíos aborrecían cualquier semblanza de idolatría. Sus casas podían tener esculturas intrincadas abstractas pero nunca una representación de alguna planta o animal. Cualquier judío leal daría su vida antes que adorar un ídolo.

Parece que los judíos originalmente confiaron en la verdad de que Jehová era su Dios. Parecían pensar que el obedecerle o el no obedecerle no tenían nada que ver con Su trato de ellos – a pesar de todas las advertencias de los profetas. Estaban aferrados a un pacto de un solo lado.

Esdras es reconocido por haber despertado la determinación de guardar los detalles de la ley. La idea original era buena, pero el péndulo osciló demasiado lejos. Decidieron que la senda del favor de Dios yacía en

la obediencia perfecta. Era como si ellos pensaran que Dios estaría obligado a cuidar de ellos si guardaban un cierto número de leyes prescritas. Ni una ni otra idea eran correctas.

Gradualmente, los maestros empezaron a argumentar sobre cómo guardar cada ley exactamente. Largas discusiones envueltas fueron dirigidas. Estas discusiones resultaron en el desarrollo de la Hagada y la Halacha (literalmente “cerca”). El Hagada consistía de exposiciones y expansiones legendarias de los libros históricos y proféticos del Antiguo Testamento. El Halacha era una colección de las reglas que regulaban la conducta hasta los detalles más pequeños. Más tarde, estas tradiciones, que fueron orales en su punto en la historia, fueron organizadas y escritas en el Talmud y Midrach. Estas tradiciones no fueron inspiradas por Dios, pero gradualmente los judíos les llegaron a dar mayor honra que a las escrituras mismas.

Actitudes tales como la misericordia, la justicia, y la honestidad, son difíciles de medir. Por otro lado, era fácil saber si uno había circuncidado a su hijo, o le había dado a Dios el diezmo de sus ingresos, o había guardado el día de reposo. Por tanto, fueron los varios ritos ceremoniales los que empezaron a ser enfatizados. Es fascinante leer algunas de las reglas en el Mishnah. Por ejemplo, la ley decía que no se debía encender fuego en el día de reposo (Exodo 35:1-3). De manera que el judío no abriría una puerta opuesta a una vela encendida a no ser que hiciera que el encendido brillara más, de esta manera “encendiendo fuego”.

No tenemos el registro del origen de alguna secta específica. Sabemos que hubo un grupo primitivo llamado el “Hasidim” o los “piadosos”. Eran muy estrictos en su observancia de la ley de Moisés y muy firmes en su oposición a cualquier cosa que pudiera corromper su sistema judío de religión. Aparentemente, los fariseos surgieron de este grupo. Los fariseos eran generalmente los judíos comunes, de clase media que fuertemente resistieron la influencia griega. Algunos piensan que el nombre significa “los separados”, pero nadie sabe su origen. Aunque hubo muchos que fueron fariseos en su modo de pensar, la fraternidad misma contaba solamente cerca de 6.000. Los fariseos tuvieron un gran efecto sobre la religión de las masas. Muchas de sus ideas eran el resultado de sus esfuerzos sinceros por servir a Dios. Sin embargo, los puntos particulares que enfatizaban eran los ritos ceremoniales. Las “tradiciones” de los padres se consideraban sagradas. Por tanto, su misma severidad los llevó a los extremos formalistas y legalistas que Jesús encontró entre ellos. Consideraron cualquier influencia que pudiera cambiar sus antiguas costumbres judías una seria amenaza a su relación única con Dios.

En contraste a los fariseos, surgió una secta llamada los saduceos. El origen de ellos también es desconocido. El partido estaba compuesto por la mayor parte de los sacerdotes y aristócratas (aunque es un asunto registrado que muchos sacerdotes eran también fariseos – véase Juan 1:19-24). Al Sumo Sacerdote le fue dado un gran poder político durante este período, de manera que no es de sorprenderse que él y sus asociados estuvieran muy conscientes de las ventajas de comprometerse políticamente. El saduceo típico era muy rico. Creían en Dios y la Ley, pero rechazaban la mayoría de las tradiciones e interpretaciones de los fariseos. Dudaban que hubiera vida después de la muerte. Los seres sobrenaturales tales como los ángeles parecían una tontería para ellos. Querían que continuara la forma de vida judía, pero estaban deseando comprometerse por las ventajas políticas.

Los esenios también objetaron a los fariseos, pero se movieron en la dirección opuesta a la de los saduceos. Los saduceos consideraban a los fariseos demasiado estrictos. Los esenios los consideraban peligrosamente liberales. Estaban tan angustiados por las condiciones en Jerusalén que se apartaron y establecieron su propia comunidad en Qumran en la ribera noroeste del Mar Muerto. Es pensado que coleccionaron o escribieron los famosos rollos del Mar Muerto que han sido encontrados en las cuevas cerca del extremo norte del Mar Muerto. Jesús tuvo muy poco contacto (si alguno) con los esenios porque ellos tendieron a vivir una vida aparte de la población general. Su estilo de vida era muy austero y regimentado.

Los zelotes pensaron que el estado judío debía ser establecido a toda costa. Estaban firmemente convencidos de que Dios les ayudaría militarmente e introduciría un reino mesiánico glorioso en Jerusalén. Muchas revueltas a través de los años se empezaron con los zelotes. De esta manera, este partido fue uno de los muchos factores que llevaron a la destrucción final de Jerusalén.

La nación judía había sido un reino religioso y político desde su origen. La ley de Moisés les dijo cómo debería gobernar su rey, cómo debían castigar sus criminales, y cómo debían pelear sus batallas, también cómo debían ofrecer los sacrificios en adoración a Dios. Por tanto, las diferentes filosofías de las sectas hacia su ley necesariamente también comprendían diferentes filosofías hacia su situación política. Por tanto, las condiciones conducían a frecuentes conflictos civiles en la tierra para el tiempo en que Cristo nació.

Estos son solamente los principales partidos judíos. Hubo otros. Todo ellos estaban esperando un Mesías. Todo ellos querían un reino glorioso, independiente al cual “correrían todas las naciones” (Isa. 2:1-5). El único problema era que cada uno tenía su propia idea de cómo sería este reino, y cómo hacer que este sueño se realizara.

La Rebelión Macabea

Las condiciones mundiales nunca permanecen estáticas. Los años del dominio tolemaico (Egipto) fueron relativamente pacíficos para los judíos. Aunque los tolomeos eran fuertemente helenistas ellos mismos, no obligaron a los demás a vivir en la misma forma.

Desafortunadamente, los sirios pensaron que Palestina debía ser suya. Hubo numerosas batallas a través de los años hasta que finalmente Siria derrotó a Egipto en el 198 A.C., y Palestina de nuevo cambio de dueño. En poco tiempo graves problemas surgieron. Recuerde, esta no es la antigua Siria del Antiguo Testamento, sino un adversario mucho más formidable, el imperio griego-sirio.

Antíoco IV llegó al trono en el 185 A.C. Su reino estaba lleno de desasosiego. Un nuevo enemigo estaba creciendo en el horizonte – Roma. Siria ya había tenido una desastrosa confrontación con las legiones romanas, y Roma estaba demandando de Siria un impuesto dañino. Antíoco decidió que necesitaba una firme fuerza unificadora para consolidar su reino contra la amenaza romana. Añadió el título de “Epifanes” a su nombre y se declaró a sí mismo ser la manifestación humana de Zeus, el dios principal de los griegos. Se armó para obligar a cada uno de sus súbditos a aceptar la forma griega de vida y a adorarlo como un dios griego.

La acción lo trajo en conflicto directo con los judíos. Someterse a sus demandas significaría una seria apostasía de Jehová. Antíoco tuvo éxito en someter por la fuerza a los samaritanos para que renunciaran a su religión, y luego se dirigió hacia Jerusalén. Estableció un sumo sacerdote favorable al programa helenista. Profanó el altar de los holocaustos en el templo ofreciendo sobre él un marrano. Prohibió todas las ceremonias judías, tales como la circuncisión. Prohibió la celebración del día de reposo o de los días festivos. Quemó todas las copias de la ley que pudo encontrar. Y estableció un culto de adoración a Zeus en el templo mismo. Los ídolos de Zeus fueron colocados en todos los lugares públicos a través de Judea. Todos los que no obedecieran los decretos del rey y no mostraran fidelidad al ídolo eran azotados públicamente y luego muertos. Era el 167 A.C.

Fue un sacerdote muy anciano llamado Matatías Asmoneas, que vivía en Modein al occidente de Jerusalén, quien primero tuvo el valor de resistir a un oficial sirio. Cuando el oficial sirio vino a Modein para hacer cumplir el edicto real para acabar con la religión judía, hizo ofrecimientos espléndidos a Matatías si él lo acatará. El anciano no sólo rehusó, sino que públicamente declaró su determinación de vivir y morir en la religión de sus padres. Mató al oficial del rey además de un judío que había llegado para hacer la voluntad de Antíoco.

El y sus cinco hijos (Juan, Simón, Judas, Eleazar, y Jonatán) huyeron a las Colinas de Gofna, una área de colinas y valles excesivamente boscosos en el territorio que una vez había pertenecido a Efraín. Los judíos fieles de toda la tierra se reunieron alrededor de ellos. Matatías, comprendiendo su gran edad, nombró a su hijo Simón como consejero y padre de la familia y a Judas como líder militar. (La familia de gobernantes es recordada en la historia como la Dinastía Asmonea).

El espacio no permitirá una descripción detallada de las campañas macabeas, pero necesitamos mencionar unas pocas de las hazañas que justificaron el nombre, “Macabeo” o “Martillo” que le fue dado a Judas.

Judas y sus seguidores empezaron a llevar a cabo un tipo de lucha guerrillera casi inmediatamente. Se mezclaban con los aldeanos durante el día y atacaban a los simpatizantes sirios o los puestos de avance en la noche. Naturalmente, los judíos locales aprobaron las fuerzas macabeas, de manera que mantuvieron a Judas informado con respecto al movimiento del enemigo. Una y otra vez Judas emboscó alguna fuerza en sumo grado superior y la esparció.

En una ocasión, las fuerzas sirias bajo dos hombres llamados Nicanor y Gorgias, vinieron con 20.000 lacayos y 7.000 caballos. Judas tenía solamente 3.000 hombres. Judas se enteró de que Gorgias había tomado 6.000 hombres, pensando hacer un círculo alrededor y llevar a cabo un ataque de sorpresa sobre la fuerza judía. Inmediatamente Judas decidió hacer un ataque de sorpresa sobre el campamento principal. Se precipitó sobre los soldados, y los derrotó completamente. Cuando Gorgias retornó, frustrado y cansado, se desmayó al encontrar su campamento en llamas. Judas atacó luego a la desmoralizada fuerza de Gorgias y fue completamente victorioso.

Desesperadamente superado en número, Judas confrontó y derrotó las fuerzas reales en una serie de victorias brillantes. Su talento y astucia militar eran tan extraordinarios, que sus hazañas llenaron con temor a las tropas seléucidas.

Al año siguiente después de derrotar al ejército mencionado arriba, derrotó a un ejército mucho más grande en Bet-sur, cerca de 25 kilómetros (16 millas) al sureste de Jerusalén. Esto pavimentó el camino para retomar a Jerusalén. En Diciembre del 164 A.C., Judas retomó la ciudad y el Monte Templo. Limpió el santuario, y

volvió a encender las lámparas en el templo. Los judíos han celebrado el momento desde entonces con una fiesta llamada la “Fiesta de la Dedicación” en el Nuevo Testamento y el Hanukkah hoy día. Jesús mismo asistió a la fiesta como está registrado en Juan 10:22-23.

Los sirios tenían problemas en otras partes de su imperio al mismo tiempo. Roma estaba creciendo en poder, y el imperio sirio estaba empezando a resquebrajarse en todas las direcciones. Varios herederos del trono selúcida lucharon por el poder cada vez que un gobernante moría o algún rival veía la oportunidad para ganar control. Finalmente, Lisias, el nuevo gobernador de Siria, ofreció un compromiso de paz con los judíos en Jerusalén. Les concedería libertad religiosa si retornaban la fortificación militar sobre el Monte del Templo a los sirios.

Muchos judíos, especialmente la mayoría de los devotos, sintieron que su objetivo había sido alcanzado y rehusaron tomar más parte en la revolución. Pero, por ahora, Judas estaba determinado a ganar la completa independencia política para Judea. Los hasidismo que estudiamos en nuestra última lección habían sido algunos de los defensores más firmes en el inicio de la revolución, pero fueron los primeros en retirarse cuando los objetivos llegaron a ser políticos.

La historia de la muerte de Judas ilustra su valor y la de sus hombres. Con un ejército de 800 hombres, repeló un ejército de miles desde la mañana hasta la noche. El y sus hombres murieron rodeados por literalmente “multitudes” del enemigo.

Judas fue sucedido por su hermano Jonatán quien consolidó el poder de los Macabeos por la guerra también como por la diplomacia. Jonatán sirvió como líder político mientras que Simón sirvió como sumo sacerdote. Ellos extendieron la revolución a una escala de guerra total, y no sólo ganaron la independencia, sino que llevaron a Judá a una medida de gloria considerable. Los judíos se deleitaron sobre la victoria y proclamaron a Simón Macabeo y sus descendientes sumos sacerdotes y etnarcas “hasta que surgiera un profeta fiel”.

Simón fue sucedido por su hijo Juan Hircano (135-105 A.C.) quien probó ser un verdadero hijo de los Macabeos. Una vez más los sirios invadieron a Palestina, pero Juan logró echarlos fuera y recuperar la independencia judía.

Durante todo este tiempo, Roma estaba animando calladamente los esfuerzos de los judíos por ganar la independencia porque la guerra estaba debilitando al imperio sirio. Si un líder Macabeo se metía en circunstancias muy difíciles, enviaba diplomáticos a Roma. Ellos, a su vez, enviaban estímulos y promesas de ayuda, aunque no tomaron medidas directas para ayudar durante este temprano período.

Con la muerte de Juan Hircano, el gran día de los Macabeos se acabó. Las décadas que siguieron estuvieron manchadas por la intriga y contiendas sangrientas a medida que hombres y mujeres de motivaciones cuestionables luchaban por ganar el poder. El intento original de la revolución fue loable, pero desafortunadamente los líderes se dividieron en cuanto a cómo tener un país fuerte. El pueblo de la tierra estaba severamente dividido sobre las controversias que surgieron. Las sectas religiosas que estudiamos en la última lección estaban completamente desarrolladas para este tiempo. El gobernador algunas veces favorecería una secta y luego a la otra – trayendo virtualmente una guerra civil en la tierra.

Aristóbulo, un hijo de Juan Hircano, fue el primero en tomar el título de rey. Los más estrictos de los judíos objetaron porque él no era del linaje de David, y por tanto, no tenía derecho para reclamar el trono. Otros vieron la toda la rebelión e independencia como el inicio de un nuevo día de gloria para Israel. La tierra estaba llena de desasosiego y madura para cosechar para el tiempo que las legiones romanas se acercaron a Palestina.

Una cosa digna de notar que los gobernadores Macabeos llevaron a cabo fue la completa subyugación de sus antiguos enemigos. Samaria fue conquistada, y el templo en el Monte Gerizim fue destruido. Los antiguos edomitas o idumeos, como los llamaron los griegos, fueron conquistados y forzados a aceptar la región judía. Este punto llega a ser importante más tarde porque que la familia de los Herodes eran edomitas que habían llegado a ser judíos en cuanto a la religión. Sin embargo, su “religión” fue muy superficial en vista de que se habían convertido para evitar la muerte.

Mapa #20 – Palestina: El Período Macabeo

Este mapa de estudio muestra el territorio controlado por la dinastía Asmoniana en su más grande extensión. Coloree el suyo para que se iguale al mapa de estudio.

Marque:

Jerusalén

Modein

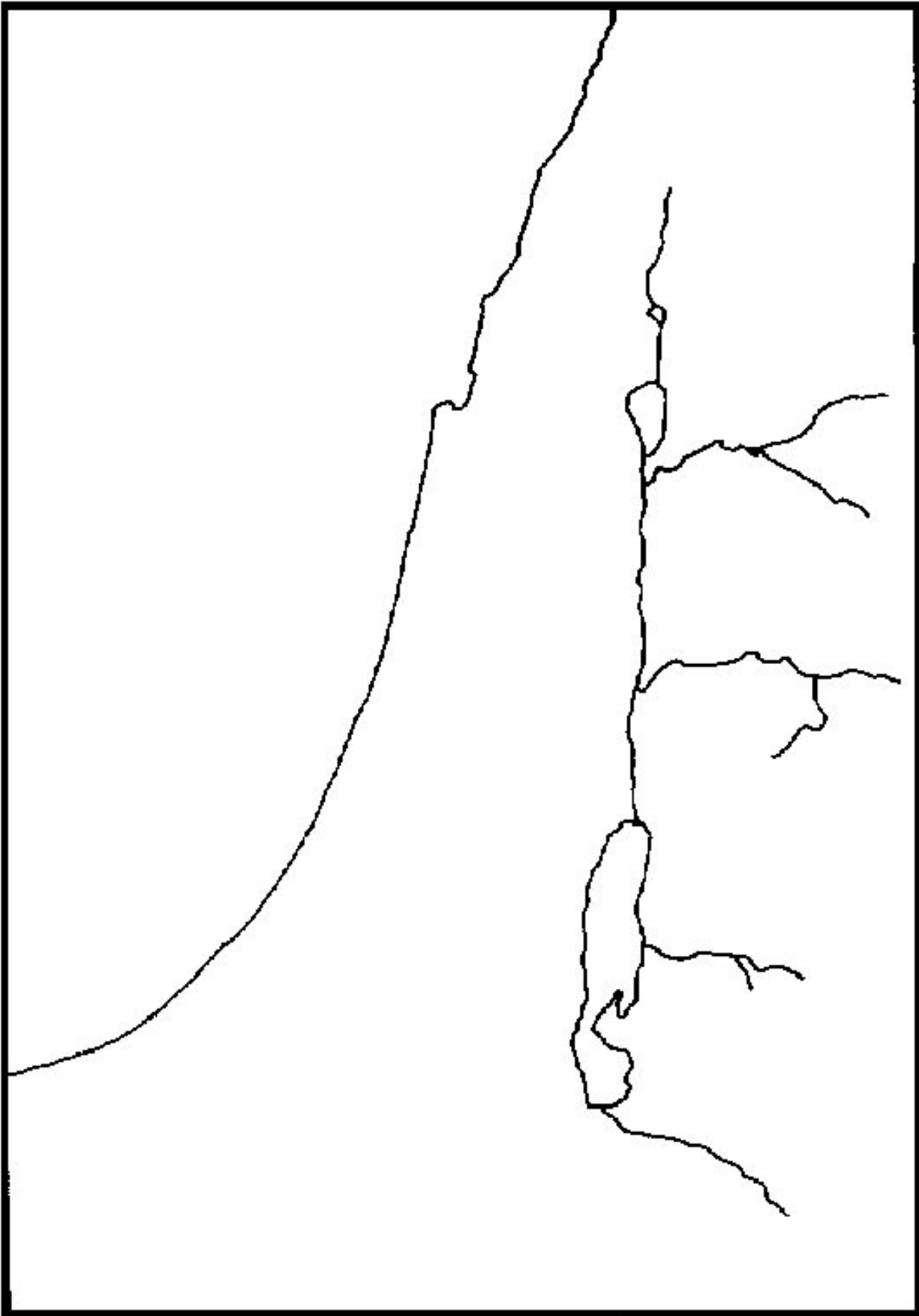
Colinas de Gofna

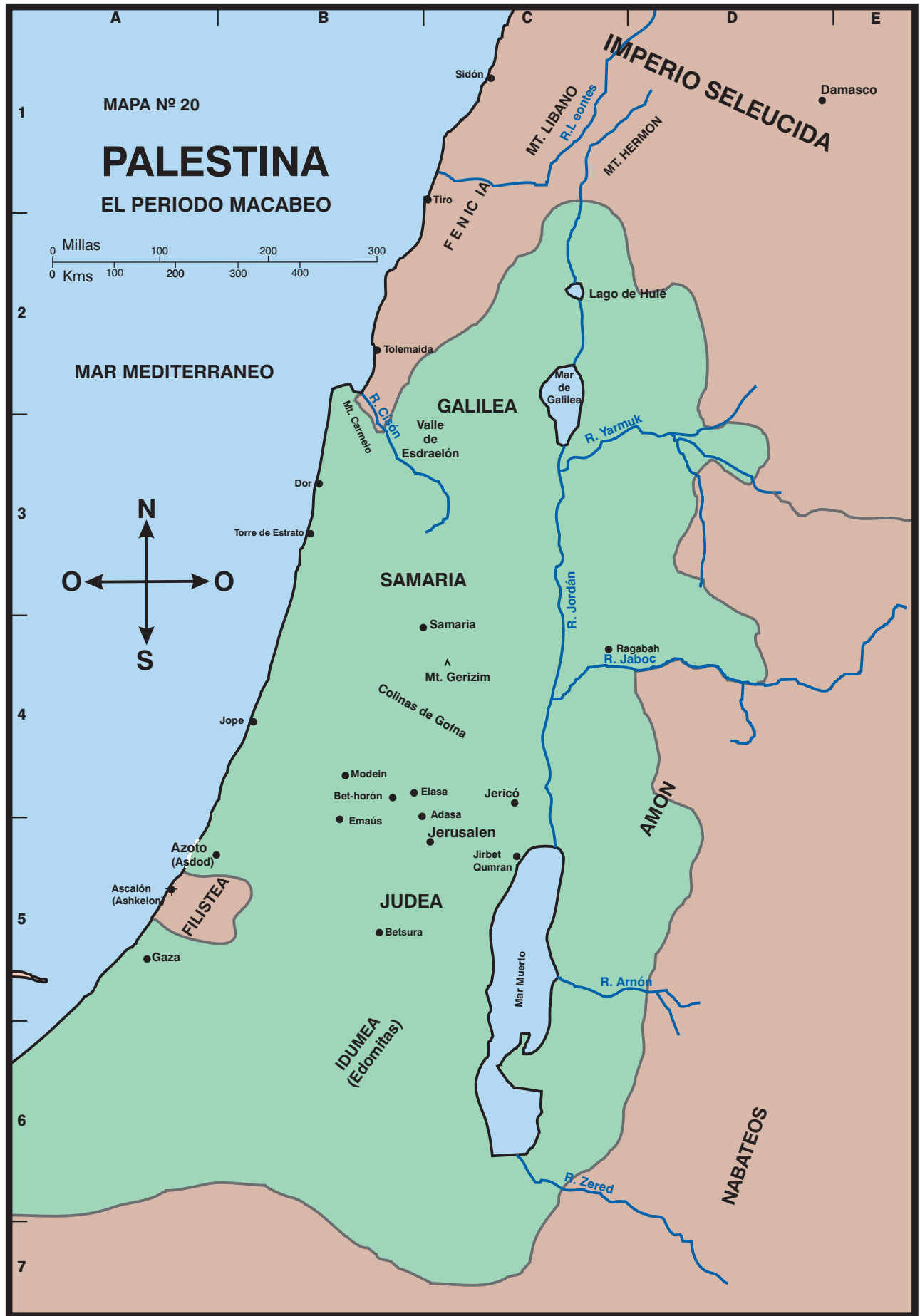
Bet-sur

Samaria

Monte Gerizim

Territorio Idumeo





El Tiempo Se Acerca

Aproximadamente 600 años antes de Cristo, Nabucodonosor de Babilonia tuvo un sueño. Vio una gran imagen con una cabeza de oro y brazos de plata, el vientre y los muslos de bronce, y las piernas y los pies de hierro. A medida que Nabucodonosor observaba, una piedra bajó rodando desde una montaña, golpeó la imagen en los pies, y la partió en pedazos. Las partes de la imagen fueron llevadas por el viento como si fueran paja, y la piedra creció y llegó a ser en un gran monte que llenó la tierra.

Daniel interpretó el sueño para el rey. El propio reino de Nabucodonosor estaba representado por la cabeza de oro. Estaría seguido por un reino inferior al cual a su vez sería seguido por otro reino. El tercer reino daría lugar a un cuarto reino con la fuerza del hierro. Daniel continuó,

Y en los días de estos reyes el Dios del cielo levantará un reino que no será jamás destruido, ni será el reino dejado a otro pueblo; desmenuzará y consumirá a todos estos reinos, pero él permanecerá para siempre. (Dan. 2:44).

Ahora llegamos al punto en la historia donde se cerró nuestra última lección. Es alrededor del 100 A.C. Veamos si la profecía de Daniel se vuelve cierta.

Mire atrás en la lección 30. Los asirios fueron el primer pueblo lo bastante fuerte para conquistar un gran imperio, pero ese imperio ya había desaparecido antes del sueño de Nabucodonosor de la gran imagen. Ahora miremos la Lección 31. Babilonia tomó el lugar de Asiria bajo el liderazgo de Nabucodonosor. En la Lección 34, observamos cómo Babilonia cayó ante los gobernadores persas. Persia cayó ante los griegos en la Lección 37. ¿Cuántos imperios son esos desde el sueño de Nabucodonosor? Contémoslos: (1) Babilonia, (2) Medo-Persia, (3) Grecia. Un cuarto está ya asomándose en el horizonte para el 100 A.C. – Roma con todo su poder. Según la interpretación de Daniel, es casi el tiempo para que el reino de Dios sea establecido. Todos los judíos fieles anhelaban ese establecimiento. Desafortunadamente, el plan que Dios tenía para Su reino, y el concepto que los judíos tenían del reino era completamente diferentes.

El imperio romano, como sus predecesores, empezó con una insignificante ciudad-estado y gradualmente creció para ser en un poder mundial. La tradición dice que la ciudad de Roma fue fundada por dos hermanos, Rómulo y Remo, en el 753 A.C. Mire atrás a su diagrama de los reyes en la Lección 28. La fundación de Roma ocurrió durante aquellos últimos años de lucha antes de que el reino norteño de Israel cayera a los asirios. Roma era aún una ciudad pequeña muy apartada de Canaán. No jugó ninguna parte en absoluto en la historia del pueblo de Dios durante muchos siglos.

No hubo ni un sólo genio militar entre los romanos, tales como Ciro o Alejandro, para esparcir su influencia. Más bien, los romanos eran un pueblo autónomo que gradualmente conquistó a sus vecinos.

Roma empezó primero a moverse fuera de Italia en el 264 A.C. Su primer conflicto fue con Cartago al noroeste de Africa quien también estaba tratando de expandir sus fronteras. Los dos poderes se involucraron en una lucha de vida y muerte hasta que Cartago fue derrotada en el 200 A.C. Roma había empujado lejos hasta el occidente para controlar lo que ahora es España. Pronto, Roma era el gobierno sin competencia al occidente del Mar Mediterráneo.

Mapa #21 – El Imperio Romano en los Días de Cristo

Marque y numere su mapa. Trace una línea punteada alrededor de Palestina.

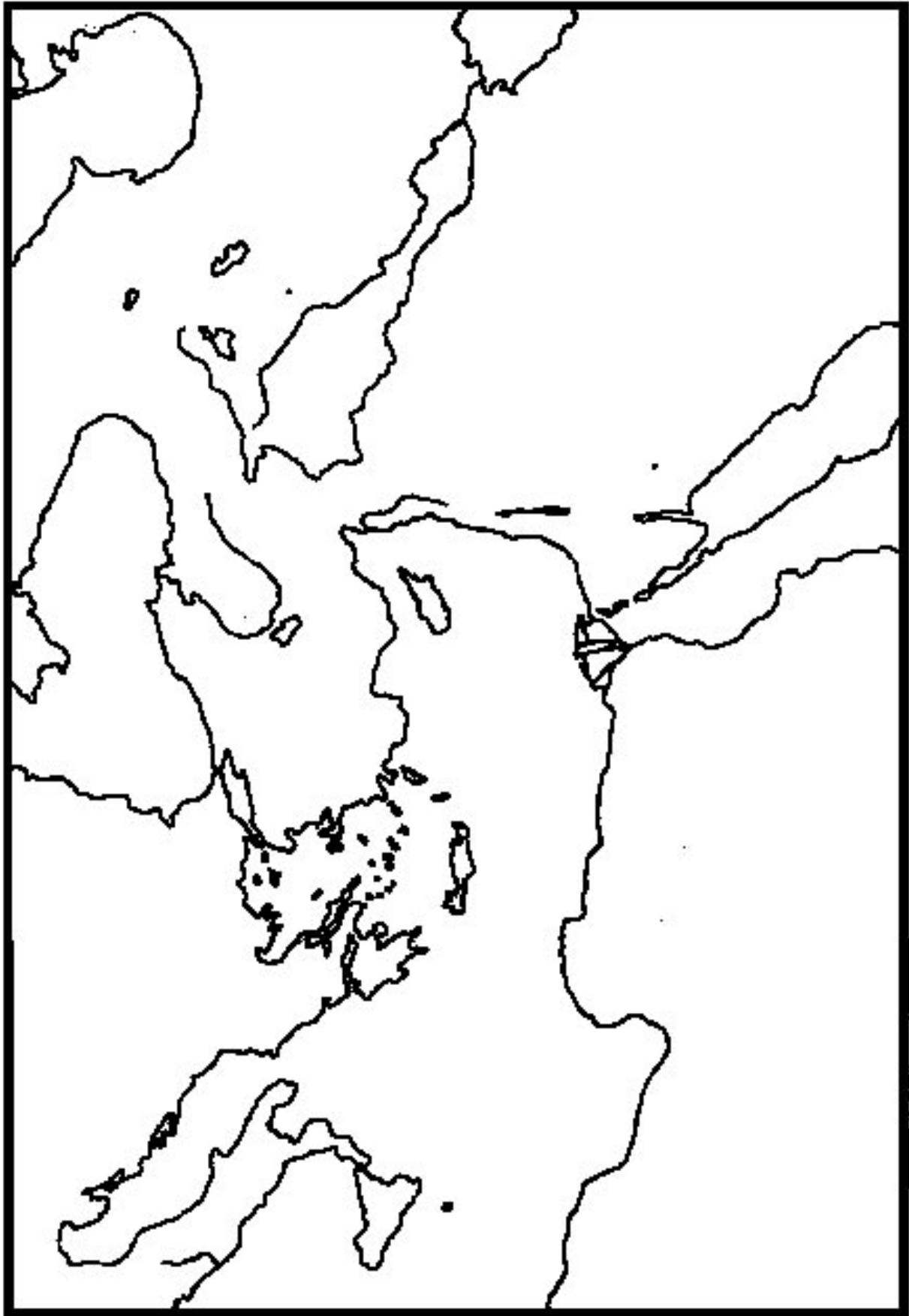
Note que su mapa no incluye tanto territorio como el mapa de estudio. Compare el Mapa #21 con el Mapa #17 y el 19. Ellos incluían más territorio que nuestros mapas en blanco también, pero hay una clara diferencia entre éste y los otros dos. ¿Cuál es?

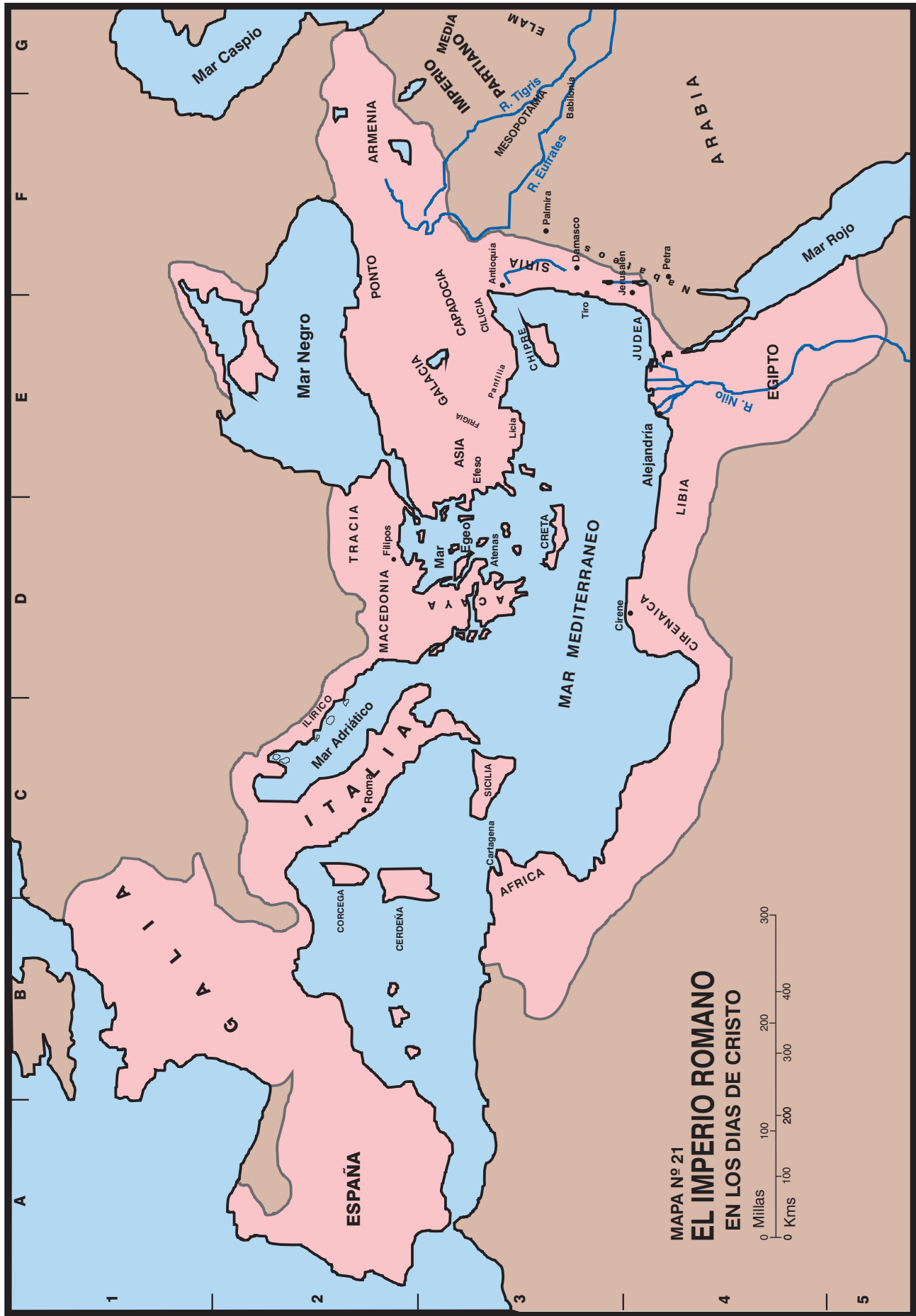
Marque Italia y la ciudad de Roma.

Su mapa no incluye algunas de las primeras conquistas de Roma. Trace flechas para indicar las victorias occidentales de Roma. Indique que Cartago estaba en la costa noroccidental de Africa, aunque no puesta en nuestro mapa.

Marque cada nuevo territorio a medida que es conquistado.

Era el momento para que Roma se dirigiera hacia el este. Roma derrotó al rey de Macedonia en 197 A.C. Antíoco III, el gobernador seléucida de Siria, estaba temeroso del creciente gigante, y atacó al ejército romano en Grecia. Este fue el peor error que pudo haber cometido porque fue penosamente derrotado. La batalla sólo le demostró a los romanos cuán débiles eran las fuerzas seléucidas. Roma demandó un impuesto





debilitador de la Siria, e indirectamente tocó a los judíos por vez primera.

Antíoco IV heredó el trono sirio en el 175 A.C. Su reino estaba agobiado por deudas a causa del impuesto romano. Asia Menor estaba cayendo bajo el control romano. Las legiones romanas se estaban acercando. Antíoco se declaró a sí mismo que era Zeus (Epifanes) y salió para demandar la completa sumisión de sus súbditos. Este movimiento lo trajo en conflicto directo con los judíos que se rebelaron bajo el liderazgo de Judas el Macabeo como vimos en nuestra última lección.

Siria estaba acosado por todos lados. Los judíos ganaron su independencia. Roma se movió más cerca. Aún otro adversario había surgido al oriente. Partia en la antigua Persia ya había formado un reino en la margen oriental del control sirio en el 248 A.C. Para el 129 A.C. los partianos habían quitado a Persia y Mesopotamia del reino seléucida de Siria. Los partianos y los romanos tuvieron muchas batallas a través de los años que siguieron, pero Roma nunca tuvo éxito en conquistarlos.

Marque el reino Partiano. Coloréelo de verde.

Mientras tanto, una gran porción de Asia Menor fue organizada como una provincia romana llamada Asia (129 A.C.). Bitinia fue dejada a Roma en el 75 A.C. El resto de los estados de Asia Menor se convirtieron en tributarios para Roma. La porción restante del una vez poderoso reino sirio fue anexado como la provincia romana de Siria (64 A.C.).

Marque las provincias. Mire atrás en el Mapa #19 y compare la provincia de Siria con el imperio de Siria.

Pompeyo era el general romano a cargo de la conquista de las costas orientales del Mar Mediterráneo. El Senado le había concedido el control del Mar y 80 kilómetros (50 millas) tierra adentro en todas sus costas. Esto fue un esfuerzo para detener la piratería y hacer de Roma la emperatriz del Mediterráneo. Nótese en su mapa que él está llevando a cabo su objetivo. Las costas occidentales del Mediterráneo habían estado bajo el control romano durante muchos años para este tiempo. Ahora, todas las costas orientales son sometidas. Por medio de tomar Siria, Pompeyo ha pasado la esquina del mar y ha empezado a descender a la costa oriental. Palestina es la siguiente en la línea.

Las condiciones estaban lejos de ser pacíficas en Palestina, como indicamos en nuestra última lección. La Revolución Macabea que empezó con tanta esperanza había degenerado en una serie de conflictos civiles mientras que los herederos rivales peleaban por el trono. Pompeyo entró primero en Jerusalén con el pretexto de intervenir en el conflicto de dos de tales herederos. Marchó a la ciudad, derrumbó una porción del muro, y caminó dentro del Lugar Santísimo del Templo. Los judíos estaban horrorizados. Esperaron ver que Dios lo hiriera de muerte allí mismo. Dios no lo castigó de esa manera, pero es interesante notar de la historia que la vida de Pompeyo nunca fue exitosa desde entonces. Hasta ese punto, él había tenido victoria tras victoria. Después de esto, fue una serie de derrotas frustrantes hasta que se ordenara que fuera muerto en desgracia.

Marque Jerusalén.

Pompeyo entró en Jerusalén en el 63 A.C. Hizo de Hircano sumo sacerdote y puso al otro rival, Aristóbulo, en prisión. Un hombre llamado Antipáter empezó a trabajar como el poder detrás del sumo sacerdote en este tiempo. Estaba en Idumea (edomita). Lo mencionaremos de nuevo en un momento.

Mientras tanto, Pompeyo se encontraba a sí mismo en medio de un conflicto civil en Roma. Julio César había estado dirigiendo sus legiones romanas al occidente mientras que Pompeyo estaba ganando sus victorias en el oriente. Era de esperarse que resultara una amarga rivalidad. Pompeyo fue derrotado en el 49 A.C., y huyó a Egipto. Tolomeo XII estaba temeroso de ayudar a Pompeyo, y ordenó que lo mataran.

Julio César siguió a Pompeyo hasta Egipto donde comenzó a traer a Egipto bajo el dominio romano. Después de una serie de batallas, hizo a la famosa Cleopatra gobernadora de Egipto. Ella era una heredera de los Tolomeos, y por tanto, tenía un legítimo reclamo al trono. Por supuesto, ahora ella debía estar sujeta a Roma.

Marque Egipto.

Un ejército de Siria ayudó a Julio César en sus batallas en Egipto. El Antipáter mencionado arriba jugó un papel sobresaliente en el ejército sirio. Parece que tuvo la destreza de estar en el lugar correcto en el momento correcto. Como recompensa por su ayuda, le fue dada la ciudadanía romana y la inmunidad personal de los impuestos. En adición, fue nombrado administrador de Judea. Desde este momento en adelante, él y su familia fueron tenidos en gran favor por parte de los romanos.

Jerusalén recibió la ayuda de los partianos y tuvieron éxito en sacudirse del control romano por un breve tiempo (40-37 A.C.). Cuando la ciudad fue reconquistada, el hijo de Antipáter, Herodes el Grande fue hecho rey de los judíos. De esta manera, nominalmente, Judea fue un reino independiente bajo la soberanía de

Roma. El reino de Herodes incluyó la mayoría de Palestina.

Trace una línea alrededor de todo el territorio que Roma controlaba en su mapa de las Tierras Bíblicas. Coloree de rojo todo el territorio romano. Compare este mapa con los Mapas #14, 16, 17 y 19. Note las similitudes y las diferencias en los territorios controlados por cada imperio.

Julio César fue asesinado en el 44 A.C., y Cleopatra se encontraba en una lucha por el poder entre Marco Antonio y Octavio. Las fuerzas de Antonio y Cleopatra fueron derrotadas en el 31 A.C., y Egipto se convirtió en una provincia romana. Octavio fue declarado ser el primer emperador romano y le fue dado el título de Augusto César.

Un día un anciano sacerdote judío llamado Zacarías estaba tranquilamente haciendo su oficio de ofrecer incienso en Jerusalén. Inesperadamente, el ángel Gabriel se puso en pie a la derecha del altar. Dios estaba rompiendo su silencio por primera vez en 400 años. El ángel le dijo a Zacarías que su esposa tendría un hijo que se llamaría Juan. Sería la tarea de Juan ser el precursor del Mesías, "... para preparar al Señor un pueblo bien dispuesto" (Juan 1:5-25).

Seis meses después el mismo ángel se le apareció a una joven virgen viviendo en una oculta aldea llamada _____ (Lucas 1:26), localizada en la Palestina norteña. Se le dijo que tendría un hijo cuyo nombre sería Jesús.

... y el Señor Dios le dará el trono de David su padre; y reinará sobre la casa de Jacob para siempre, y su reino no tendrá fin.

Además, su nacimiento sería muy inusual:

El Espíritu Santo vendrá sobre ti, y el poder del Altísimo te cubrirá con su sombra; por el cual también el Santo Ser que nacerá, será llamado Hijo de Dios. (Lucas 1:26-38).

El ángel le dijo a María que su prima Elisabet también estaba esperando un niño. María se levantó y fue a la región montañosa de _____ (Lucas 1:39). Allí ella, Zacarías, y Elisabet se regocijaron conjuntamente por el cumplimiento de las promesas de Dios (Lucas 1:36-80).

María retornó a Nazaret y se casó con José de quien ella era la prometida. Juntos esperaron el nacimiento del Mesías (Mat. 1:18-25).

Mientras tanto, lejos al occidente, Augusto César ordenó un censo de todos sus súbditos con el propósito de determinar una capitación. A los judíos se les ordenó retornar al hogar de sus antepasados para ser registrados correctamente. De esta manera, José y María salieron de Jerusalén para ir a _____ (Lucas 2:4) porque cada uno era del linaje de David.

El viaje debe haber sido difícil porque María "*estaba en cinta*" (Lucas 2:5). Usted recuerda la historia. El tiempo para el nacimiento llegó, y el niño debía nacer en Belén en cumplimiento de la profecía hecha por el profeta Miqueas por encima de 700 años antes (Miq. 5:2; Mat. 2:1-6).

La providencia de Dios obra de manera maravillosa. Aquí estaba un emperador que no sabía nada acerca de Jehová. Nunca había escuchado acerca del profeta Miqueas ni de sus profecías. Nunca supo que Jesús existió. Sin embargo, sus decretos dieron lugar al cumplimiento de una de las muchas profecías acerca del Mesías.

Los ángeles aparecieron a los pastores esa misma noche y el cántico de gloria que había llegado a Israel:

... he aquí os doy nuevas de gran gozo, que será para todo el pueblo: que os ha nacido hoy, en la ciudad de David, un Salvador, que es CRISTO el Señor. Esto os servirá de señal: Hallaréis al niño envuelto en pañales, acostado en un pesebre.

Y repentinamente apareció con el ángel una multitud de las huestes celestiales, que alababan a Dios, y decían: ¡Gloria a Dios en las alturas, y en la tierra paz, buena voluntad para con los hombres! (Lucas 2:8-14).

Repaso de los Años del Silencio Bíblico (Lecciones 37-40)

Defina las siguientes expresiones o palabras:

1. Septuaginta: _____
2. Temeroso de Dios: _____
3. Prosélito: _____
4. Sinagoga: _____
5. Helenista: _____
6. Gentil: _____
7. Macabeo: _____
8. Fiesta de la Dedicación: _____

Dé una característica que identifique cada una de estas sectas religiosas:

1. Esenios: _____
2. Fariseos: _____
3. Zelotes: _____
4. Saduceos: _____

Nombre la ciudad capital de:

1. Egipto: _____.
2. Siria: _____.
3. Grecia: _____.

Nombre los gobernantes:

- _____ 1. El general que conquistó desde Grecia hasta la India.
- _____ 2. El rey que se apropiaba del nombre de Zeus.
- _____ 3. La dinastía egipcia.
- _____ 4. La dinastía Siria.
- _____ 5. La dinastía macabea.
- _____ 6. El general romano que conquistó a Jerusalén.
- _____ 7. El primer general de la rebelión macabea.
- _____ 8. El gobernador que Julio César puso sobre Egipto.
- _____ 9. El rey de Judea cuando Cristo nació (Lucas 1:5).
- _____ 10. El emperador de Roma cuando Cristo nació (Lucas 2:1).

Respuestas breves:

1. ¿Cuál era el idioma oficial del imperio griego? _____
2. ¿Cuál era el idioma diario en los hogares de Palestina? _____
3. ¿Cuál era el lenguaje escrito en las escrituras del Antiguo Testamento? _____
4. ¿Por qué hubo odio entre los judíos y los samaritanos? _____
5. ¿Cuál fue el profeta que predijo un hambre de oír la Palabra de Dios? _____
6. ¿Quién llevó a cabo la rebelión macabea? _____
7. ¿Qué nombre dieron los griegos a Judá? ¿a Edom? _____
8. ¿Quién fue el judío que públicamente protestó la orden Siria de adorar a Zeus? _____
9. Resuma la clase de batallas que los macabeos pelearon contra los sirios? _____
10. ¿Por qué era valiosa la Septuaginta? _____
11. ¿Cuáles fueron algunas de las principales lecciones que los israelitas aprendieron de su cautividad? _____
12. ¿Cuál fue el profeta que profetizó que Cristo nacería en Belén? _____

Coloque los imperios en el orden cronológico correcto:

(el primero es el #1)

- _____ Roma
 _____ Persia

- _____ Babilonia
- _____ Grecia
- _____ Asiria

Responda brevemente:

1. Resuma el sueño de Nabucodonosor de la gran imagen (Dan. 2). _____

2. Resuma la interpretación. _____

3. Nombre los imperios desde el tiempo del sueño de Nabucodonosor hasta el nacimiento de Cristo. _____

4. ¿Cuál de los cinco imperios es dejado fuera del sueño de Nabucodonosor? ¿Por qué no fue incluido? _____

Coloque los siguientes eventos en el orden cronológico correcto:

- _____ Augusto César ordenó que a sus súbditos se les impusieran contribuciones.
- _____ Alejandro Magno conquistó hasta el río Indo.
- _____ Nacimiento de Cristo.
- _____ La Revolución Macabea.
- _____ Nabucodonosor tuvo un sueño de una gran imagen.
- _____ Roma conquistó todo el litoral Mediterráneo occidental.
- _____ Herodes el Grande llegó a ser rey de Judea.

La Familia Herodiana

Hombres magos vinieron del _____ (Mat. 2:1) para adorar al niño que nació para ser el Rey de los judíos. Se detuvieron en _____ (2:1) en el palacio de Herodes el Grande. Herodes llamó a los escribas para ver dónde debía nacer el niño. Podían decirle que sería en _____ de _____ (2:5) en base a la profecía de Miqueas 5:2. Herodes envió a los hombres por su camino con sus pretendidas bendiciones. Un ángel advirtió a los magos que regresaran a casa por un camino diferente porque Herodes pensaba hacerle daño al niño. Herodes se enfureció cuando se dio cuenta de que no iban a retornar, y ordenó que todos los niños de _____ (2:16) fueron asesinados, menores de dos años de edad.

Los magos probablemente eran astrónomos de la antigua Media. Marque Media en el Mapa #21.

Esta bien conocida historia acerca de Herodes el Grande encaja con todos los hechos históricos conocidos acerca de él. Probablemente estaba en su enfermedad terminal cuando los magos vinieron a él. No había manera de que un bebé nacido en cualquier parte pudiera haber tocado el propio reino de Herodes porque le quedaba muy poco tiempo. Pero Herodes se había obsesionado con la determinación de establecer su dinastía. La historia de su vida está desparramada con los espectros de las personas de quienes sospechaba de traición o deslealtad.

Uno de sus primeros actos después que llegó a ser rey fue el de ordenar la muerte de 45 miembros del Sanedrín que se le habían opuesto. En cualquier momento que observara a algún oficial creciendo en popularidad con el pueblo, tendría que morir. Sus propios hijos gozaban de su favor por algún tiempo; luego él escucharía algún rumor insinuando deslealtad, y ese hijo moriría. Dentro de su propia familia, mató a dos cuñados, tres hijos, y su esposa favorita – todos a causa de rumores que probablemente eran falsos. Mató al último hombre en la dinastía Asmonea aunque el pobre hombre estaba en su chochera. Cuando Herodes comprendió que se estaba muriendo (algunos dicen que fue de cáncer), encarceló a los principales hombres judíos y ordenó que fueran muertos tan pronto que él muriera. En esa forma aseguraría el lloró en Judea al tiempo de su muerte aún cuando éste no sería para él. Afortunadamente, esta última orden no fue llevada a cabo.

Por tanto, no es de sorprenderse que se sintiera espantado cuando llegaron las noticias de que el Rey de los judíos de la Casa de David largamente esperado había nacido.

Los judíos odiaban a Herodes. Le hubiera sido muy difícil ganar su favor aún si hubiera sido un gobernador benévolo. El no era judío, sino más bien idumeo. Los oficiales romanos nunca supieron ni se preocuparon por las antiguas rivalidades dentro de la tierra. Herodes pretendió observar la ley de Moisés mientras que toda su vida fue una burla de todo lo que ella enseñaba. Su crueldad e injusticia hicieron que una situación ya difícil fuera intolerable para los judíos.

Varias veces los judíos se quejaron ante Roma a causa de las tiranías de Herodes. Una vez se le ordenó comparecer ante Marco Antonio para un juicio. No obstante, Antonio necesitaba tanto de la lealtad de Herodes en su propia lucha por la supremacía que rehusó escuchar los cargos y liberó a Herodes sano y salvo.

Sería injusto decir que la familia de Herodes fue totalmente mala para Palestina. El padre de Herodes Antipas fue un sabio administrador en muchas formas. Fue principalmente su influencia la que trajo privilegios especiales para los judíos que usualmente no eran disfrutadas por las naciones siervas de Roma.

A los judíos se les permitió completa libertad religiosa. El sumo sacerdote fue reconocido como la cabeza religiosa de todos los judíos donde quiera que estuviera viviendo. Se les permitió pagar el impuesto del templo que la ley de Moisés requería aunque Roma usualmente no permitió ningún impuesto excepto el suyo propio. A los judíos se les permitió guardar su día de reposo no importando dónde estuvieran viviendo, aún si el judío era un soldado romano. Antipas había convencido a los romanos que esta era la forma de prevenir el tipo de rebelión macabea sobre todo el imperio.

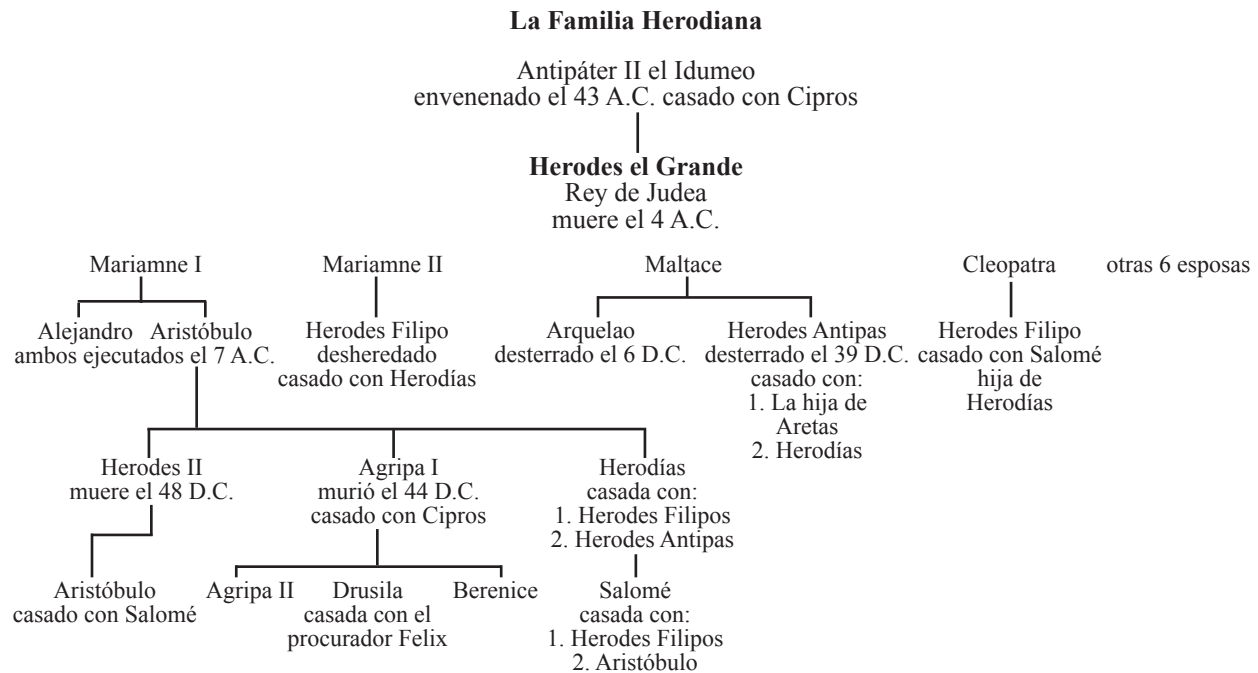
Además, las asuntos internos del país eran controlados prácticamente por los mismos judíos. A su más alto tribunal de corte llamado el Sanedrín se le permitió continuar. Esta corte estaba compuesta de setenta hombres de la aristocracia judía y era presidida por el sumo sacerdote. Vino a la existencia en algún momento durante los años de la dominación griega.

Muchas ciudades fueron reedificadas o embellecidas por Herodes. Una de las más importantes estaba en el litoral cerca de 32 kilómetros (20 millas) al sur del Monte Carmelo en el sitio de la torre de Estrato había sido construida algunos años antes. La nueva ciudad fue construida alrededor de un puerto artificial y fue llamada Cesarea, en honor de Augusto Cesar. Esta ciudad, además de las otras ciudades que eran puertos

marítimos que habían sido agrandadas y mejoradas a través de los años, dieron a los judíos fácil acceso al comercio del mar.

Jerusalén misma fue renovada. El muro que Pompeyo había derribado fue reedificado. Una fortaleza cerca del templo fue reconstruida y renombrada Antonia. Herodes construyó una combinación de palacio y fuerte para él mismo el cual llamó el Palacio Alto. Cerca del 19 A.C. empezó la reconstrucción del templo. Tomaron cerca de 84 años para completar la gran estructura que Herodes planeó. El templo resultante era muy más hermoso que la edificación que Zorobabel era capaz de construir en los días del retorno de la cautividad.

Diferentes miembros de la familia herodiana son mencionados en el Nuevo Testamento. Tomemos un momento para ver cómo se relacionan. Hay muchos miembros de la familia herodiana que no están incluidos en este diagrama. Hemos incluido aquellos que están mencionados en el Nuevo Testamento con un número suficiente de los otros para mostrar cómo estaban relacionados.



Herodes el Grande gobernó sobre casi toda Palestina. Su testamento dividió la tierra en tres partes principales. A su hijo Arquelao le fue dado Judea y Samaria. A Antipas le fue dado Galilea y Perea. A un tercer hijo llamado Felipe le fue dada una porción no judía al noreste del Mar de Galilea. Roma dejó en vigor el testamento excepto que a Arquelao le fue dado el título de etnarca en lugar de rey como su padre lo había pensado.

Arquelao resultó ser un tirano casi tan cruel como su padre (véase Mateo 2:19-23). Los judíos protestaron, y finalmente fue depuesto cerca de diez años después de la muerte de Herodes. La porción sureña de la tierra fue anexada por Roma y convertida en la provincia romana de Judea (6 A.C.). Tiempo después fue gobernada por una serie de procuradores. Los judíos no estaban contentos con el control romano y constantemente estaban buscando maneras de rebelarse. Poncio Pilato fue el quinto procurador que sirvió en Judá – haciendo un total de 7 gobernadores en Judea en 33 años: Herodes el Grande, Arquelao, y 5 procuradores. Era un período lleno de desasosiego.

Felipe el tetrarca no jugó un papel en la historia bíblica. La única vez que es mencionado es en Lucas 3:1 cuando el escritor está nombrando los varios gobernantes para identificar el tiempo exacto en que Juan el Bautista empezó su obra. Es interesante notar que él se casó con Salomé la hija de Herodías, cuya efectuó la muerte de Juan el Bautista (Mat. 14:1-12).

Se hace referencia a otro Felipe en Mateo 14:1-12 (véase también Mar. 6:14-29; Luc. 3:19-20). El, también, era hijo de Herodes el Grande, llamado Herodes Felipe. En lugar de que se le diera una porción del reino de su padre, este Felipe había sido desheredado a causa de una insinuación de deslealtad. Estaba viviendo en Roma con su esposa Herodías (que también era su sobrina) y su hija Salomé. Herodes Antipas los visitó en Roma y se llevó a Herodías. Juan el Bautista reprendió a Antipas por tomarla, y Herodías insistió en que Juan fuera decapitado.

Jesús creció en Galilea bajo el dominio de Herodes Antipas. Estos fueron años de paz relativa en Galilea porque Antipas no era tan cruel como su padre o hermano. Antipas estaba en Jerusalén el día del juicio de

Jesús. Pilato se lo envió cuando se enteró de que Jesús era de Galilea (Lucas 23:5-12).

Algunos años después del retorno de Cristo al cielo, el emperador romano Calígula hizo a Herodes Agripa I gobernador sobre la mayoría del territorio que su abuelo había controlado. Agripa era el hijo de uno de los hijos que Herodes el Grande había matado y era hermano de Herodías. Este Herodes persiguió a la iglesia primitiva para ganarse el favor de los judíos. Mató al apóstol Jacobo y encarceló a Pedro con la intención de matarlo. Nos es dicho que Dios lo hirió muy poco después a medida que estaba siendo proclamado un dios (Hechos 12). Josefo corrobora el hecho diciendo que fue sobrecogido por dolores severos durante una celebración en Cesarea y murió cinco días después (44 D.C.).

Al morir Agripa la tierra fue dividida otra vez. La porción incluyendo Judea, Samaria, Galilea, y Perea comprendía la provincia de Judea. Nuevamente fue gobernada por los procuradores con la sede central en Cesarea. A Agripa II le fue dada la sección nororiental que una vez había sido gobernada por su tío abuelo Felipe. Este Herodes Agripa II fue a Cesarea a visitar a un nuevo procurador llamado Festo. Mientras estaba allí, escuchó el caso del prisionero Pablo quien había apelado su caso a César. No es de sorprenderse que Pablo lo describiera como conocedor de “todas las costumbres y cuestiones que hay entre los judíos” (Hech. 26:3), porque la familia de Agripa había conocido y observado externamente la ley de Moisés por generaciones (Hechos 25:13 y Sigs.).

Tendremos ocasión para mencionar de nuevo los varios Herodes a medida que procedamos con la historia bíblica.

Hoja de Trabajo

¿Cuál Herodes? (Algunos nombres son usados más de una vez).

- _____ 1. El primero de la familia de Herodes que tenía el poder en Palestina.
- _____ 2. Ordenó que Juan el Bautista fuera muerto.
- _____ 3. Mató a los niños de Belén.
- _____ 4. Jesús fue juzgado ante él.
- _____ 5. Mató a Jacobo el apóstol.
- _____ 6. Oyó la defensa de Pablo.
- _____ 7. Herodías era su esposa primero.
- _____ 8. José llevó al niño Jesús a Nazaret cuando oyó que este hombre estaba reinando en Judea.
- _____ 9. Reconstruyó el templo.
- _____ 10. Encarceló a Pedro.
- _____ 11. Jesús creció en su territorio.
- _____ 12. Construyó Cesarea.

Responda brevemente:

1. ¿De qué nacionalidad eran los Herodes? _____
2. ¿Cuál era su religión? _____
3. ¿Cuándo su nacionalidad de gente aceptó esta religión? _____

Lección 43

La Vida de Cristo

Mateo, Marcos, Lucas, Juan

Mapa #22 – Palestina en los Días de Cristo

Marque y numere su mapa.

Marque:

| | |
|---------|-----------|
| Judea | Iturea |
| Samaria | Traconite |
| Galilea | Fenicia |
| Perea | Idumea |

Coloree cada sección de un color diferente. Es más importante en la historia del Nuevo Testamento ser capaz de distinguir una sección particular del país que saber exactamente quién gobernó cada parte.

Marque:

| | |
|---------|------|
| Cesarea | Jope |
|---------|------|

Marque cada lugar adicional a medida que llegue a este en el texto.

No es de sorprenderse que los magos esperaran encontrar al nuevo Rey de los judíos en la ciudad de Jerusalén. Era el centro cultural y religioso de la tierra. Judíos de todas partes viajaban a Jerusalén para guardar los días de fiesta. La asistencia a la Pascua, Pentecostés, la Expiación, era requerido por la Ley (Lev. 23; Dt. 16:16). En adición, los judíos guardaban la fiesta del Purim para conmemorar su liberación de los persas en los días de Ester (Est. 9:20-28), y la Fiesta de la Dedicación para recordar la entrada de Judas Macabeo en la ciudad después de la profanación Siria. Aquellos viviendo más lejos no hacían el largo y difícil viaje a cada fiesta, pero hacían las peregrinaciones tantas veces como fuera posible durante el tiempo de vida.

El templo servía como un punto de reunión y reanimación de su religión y de todas sus costumbres judías. Las escuelas rabínicas florecían por toda la ciudad. Los judíos ricos, devotos enviaban a sus hijos allí para ser educados (véase Hechos 22:3).

Jerusalén era la ciudad que debería haber estado más preparada para Jesús en vista de que esta era el lugar de reunión de los escribas y de otros hombres eruditos. En lugar de eso, fue el centro de la persecución más severa. Los eruditos mismos lo mataron (Mat. 26:57).

Jesús iba a los días de fiesta regularmente como cualquier judío leal debía hacerlo. Algunas de sus lecciones más profundas fueron enseñadas en los atrios del templo. No obstante, la mayoría del tiempo, escogió los pueblos y aldeas más pequeñas donde el pueblo común le oía de buena gana.

Belén era una pequeña aldea a 8 kilómetros (5 millas) al sur de Jerusalén. Nunca fue una ciudad principal en la historia israelita, pero varios personajes bíblicos bien conocidos la llamaron hogar. Rut la moabita vivió en Belén con su suegra Noemí (Libro de Rut). David cuidaba las ovejas de su padre en sus colinas (1 Sam. 16). Mucho antes, Jacob sepultó allí a su esposa favorita, Raquel, después de que ella dio a luz a Benjamín (Gén. 35:16-20).

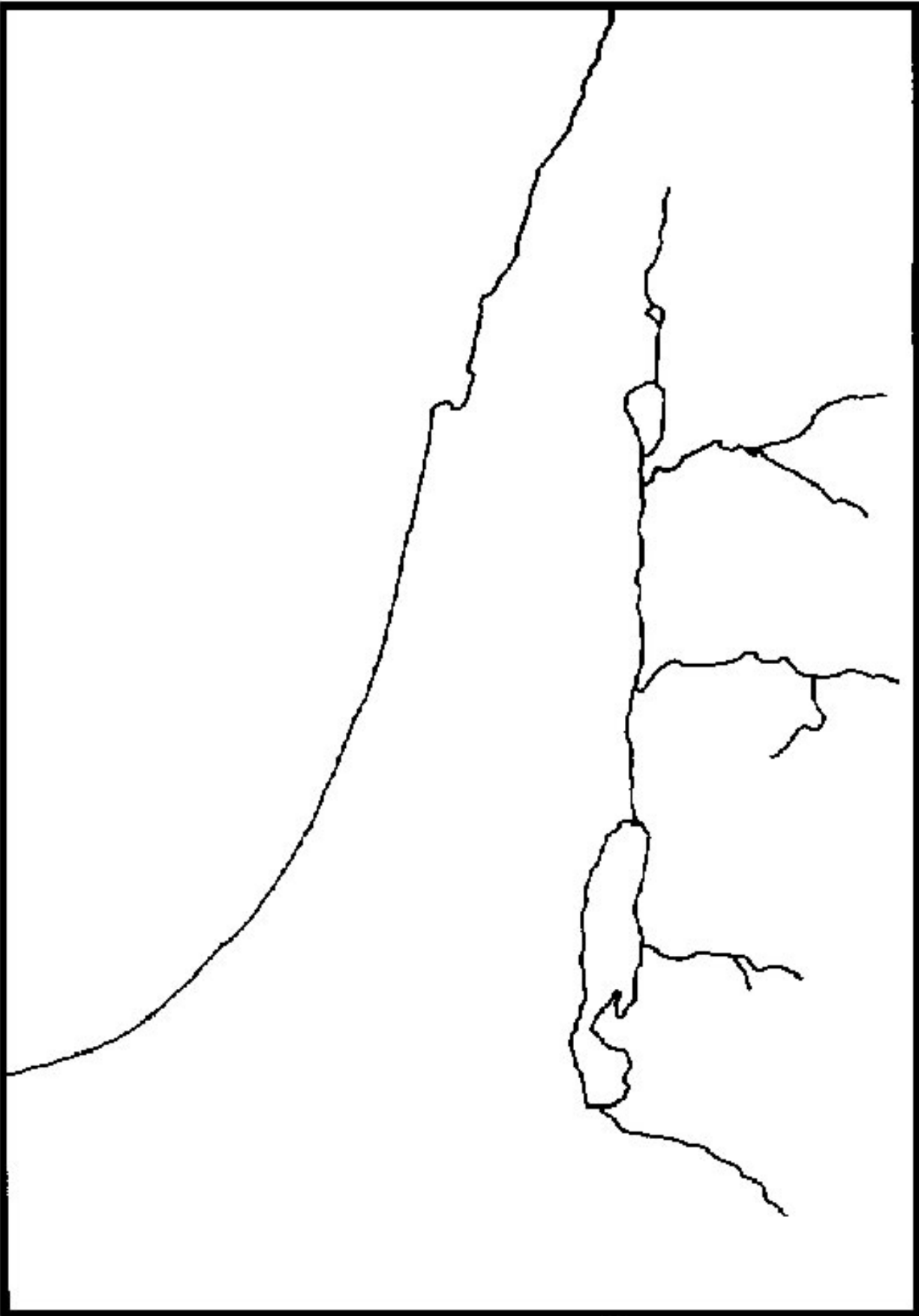
José llevó al joven niño y Su madre a _____ (Mat. 2:14) para escapar de la ira del rey Herodes. Esta fue la única vez que Jesús viajó fuera de las fronteras de Palestina.

Coloque flechas en su mapa para indicar este viaje.

José retornó a la tierra cuando oyó que Herodes estaba muerto. Estuvo temeroso de detenerse en _____ (Mat. 2:22) porque el cruel Arquelao había tomado el lugar de su padre. Por tanto, tomó a su familia de regreso a _____ (Mat. 2:23), su hogar original. Este es el único reclamó a la fama que Nazaret jamás tuvo. La ciudad no es mencionada en el Antiguo Testamento, ni en los escritos del historiador Josefo, ni en el Talmud. Natanael era escéptico de que algo bueno pudiera salir de Nazaret (Juan 1:46).

Nazaret estaba a unos 128 kilómetros (80 millas) exactamente al norte de Jerusalén en la provincia de Galilea, cerca de la mitad del camino entre el Mar Mediterráneo y el Mar de Galilea. El Valle de Esdraelón yace justo al sur. Eventos del Antiguo Testamento estremecedores ocurrieron suficientemente cerca como para ir andando a la aldea. Los ocupados centros comerciales de Galilea yacen justo a unos pocos kilómetros al oriente. No obstante, Nazaret misma yace abrigada en una ladera montañosa en una especie de lugar atrasado.

No sabemos casi nada acerca de los años de Jesús en Nazaret. Solamente podemos suponer que fue enseñado en la sinagoga local como la mayoría de los muchachos judíos eran enseñados. En adición, José debe de haberle enseñado el oficio de la carpintería porque algunas personas que lo habían conocido como niño



lo llamaban “el carpintero” (Marcos 6:3). Jesús no hizo intentos de decir a Sus vecinos quien era El mientras estaba creciendo porque el tiempo de Su misión aún no había llegado. Más tarde, el pueblo de Nazaret rehusó creer que El era el Mesías. Les fue difícil creer que uno de su propio número pudiera ser tan superior a ellos (Mat. 13:53-58; Marcos 6:1-6; Lucas 4:16-30).

Un día Juan empezó a predicar “Arrepentíos, porque el reino de los cielos se ha acercado” (Mat. 3:2). La obra del precursor había empezado. Este fue el aviso que los judíos habían esperado escuchar por generaciones. Vinieron de _____, de toda _____, y de toda la región alrededor del _____ (Mat. 3:5) para oír el mensaje de Juan y ser bautizados.

La ubicación exacta donde Juan hizo sus bautismos es incierta. Mateo dice que empezó a predicar en el _____ de _____ (3:1). Lucas ya nos había dicho que sus padres vivían en la región _____ de _____ (1:39). Juan nos dice que estaba en _____, al otro lado del _____ (1:28). Por tanto, parece que Juan hizo su obra al extremo sudeste del Jordán cerca donde el río desemboca en el Mar Muerto.

El Desierto de Judea se refiere al área escarpada a lo largo del Mar Muerto donde la tierra se precipita desde los picos de la extensión central de las montañas hasta las costas del Mar Muerto. Estaba llena de hondonadas profundas y cuevas (véase Lección 3). Probablemente después ser bautizado Jesús se introdujo en esta región solitaria para ser tentado (Lucas 4:1-2). Cerca de mil años antes, David se escondió en estas mismas cuevas y colinas para escapar de la ira del rey Saúl (1 Sam. 24:1 y Sigs.).

La porción más grande de la obra de Jesús ocurrió en la provincia de Galilea. Los judíos aristócratas de Jerusalén tendieron a mirar por encima del hombro a sus hermanos de Galilea porque ellos no gastaron su tiempo en búsquedas intelectuales. Quizás fue su humildad la que hizo que los galileos estuvieran más dispuestos a escuchar a Jesús. Once de los apóstoles eran de Galilea. Se supone que Judas Iscariote era del sur de Judea. Iscariote probablemente viene de “Isqueriot” que es el hebreo para “un hombre de Queriot”. Queriot estaba casi sin duda en la porción sureña de Judá (véase Josué 15:25).

Las prósperas ciudades comerciales formaban una línea por el Mar de Galilea. Los judíos de la provincia eran tan intensamente leales a la ley de Moisés como sus hermanos de Judea, pero no se tenían a sí mismos tan apartados de los gentiles como ellos.

Jesús hizo de _____ (Mat. 4:13) su cuartel general en la primera fase de Su ministerio. La ciudad estaba en la costa noroccidental del Mar de Galilea solamente a 4 kilómetros (2½ millas) al suroccidente de donde el Jordán entra en el mar. Era un punto de referencia en las dos importantes rutas comerciales desde Damasco, una a Jerusalén y la otra iba por el camino de la costa hasta Egipto. Mateo era un recolector de impuestos probablemente colectando impuestos de los bienes que se transportaban a lo largo de las rutas. Una guarnición romana también estaba localizada allí bajo el mando de un centurión. Las historias acerca de Jesús se habrían divulgado rápidamente de tal encrucijada de tráfico.

Multitudes apretaban a Jesús donde quiera que fuera. Enfermos y personas mancas fueron traídos de toda la región para ser sanados. Su fama se divulgó a través de toda _____ (Mat. 4:24); y multitudes vinieron de _____, _____, _____, _____, y del otro lado del _____ (4:45). En otra ocasión, una gran multitud de _____, _____, _____, del otro lado del _____, y aún de _____ y de _____ (Marcos 3:7-8). Jesús tuvo compasión de las multitudes y sanó a todos los que venían. Al mismo tiempo, les estaba enseñando lecciones que nunca habían escuchado antes. La multitud se maravilló.

A menudo Jesús fue forzado a apartarse de las multitudes para descansar, orar, o para enseñar a Sus discípulos más cercanas lecciones para las que las multitudes no estaban listas. Una y otra vez el pueblo vería a dónde se había ido y lo seguirían.

Muchas aldeas en Galilea jugaron una parte en la historia de Jesús. Muchas de sus obras maravillosas fueron hechas en tales ciudades como Caná, Naín, Betsaida, y Corazín. Nótese que Betsaida está en el lado oriental del Mar de Galilea. Probablemente fue cerca de Betsaida donde Jesús alimentó a los 5.000 (Mat. 14:13-21).

Ya hemos notado que los samaritanos vivían en la porción central de la tierra. La mayoría de los judíos los odiaban tanto que escogían cruzar el Jordán y caminar alrededor de su territorio. En más de una ocasión, Jesús llevó a Sus discípulos en línea recta a través de Samaria. Juan 4 nos dice de una historia fascinante de una conversación que Jesús tuvo con una mujer samaritana cerca de la ciudad de _____ (4:5), cerca de la antigua Siquem. Ella había salido de la ciudad para sacar agua de un pozo que había sido excavado por Jacob. El pozo ya era de más de 1.700 años de antigüedad cuando Jesús se sentó en su borde. El pozo aún existe y hoy día los viajeros pueden beber agua de sus profundidades.

Nótese que hay una sección en el mapa llamada Decápolis. El nombre viene de palabras griegas significando diez (deca) ciudades (polis). Los griegos habían construido diez ciudades modelo. Los romanos habían renovado las ciudades con la esperanza de que esto fortalecería su dominio sobre la tierra. Jesús parece haber evitado las ciudades helenistas, pero le enseñó a los judíos que vivían en el área. Las personas de Decápolis estuvieron incluidas en las multitudes que lo siguieron. En al menos una ocasión, hizo algunas sanidades y predicó en el área (Marcos 7:31-37). En otra ocasión, Jesús sanó a un demoníaco y envió a los demonios a un hato de cerdos cercano. Los cerdos se precipitaron por el risco y se ahogaron en el mar. Las personas de

la ciudad le pidieron a Jesús que se fuera. Casi con certeza se concluye que los propietarios de los cerdos eran gentiles porque los cerdos eran animales inmundos para los judíos. El hombre sanado quería seguir a Jesús, pero él lo envió de regreso para que dijera la historia a todos los que escucharían. Se nos revela que él esparció las nuevas a través de _____ (Marcos 5:20).

Una vez Jesús se apartó a la región de _____ y de _____ (Mateo 15:21). Mateo dice que una “mujer _____” (15:22) vino a Jesús para pedirle que sanara a su hija. Marcos la llama _____, una _____ (Marcos 7:26). Nuestro estudio de la geografía nos ayuda a entender los términos. Tiro y Sidón eran las dos ciudades principales de Fenicia. Hemos estado marcando esta región desde los días de Saúl. ¿Recuerda que los cananeos que vivían en la estrecha llanura costera se entregaban al comercio marítimo muy temprano en su historia y llegaron a ser marineros famosos? (Véase la Lección 22). Fenicia había compartido todos los cambios de la prosperidad que la tierra experimentaba a través de los siglos. Para los días de Jesús, hacía mucho años desde que había sido país independiente. Los romanos los incluyeron como parte de la provincia de Siria. Así pues, la mujer no era judía, sino gentil o griega. Ella era del antiguo linaje cananeo y vivía en Fenicia, que era parte de la provincia de Siria y de la cultura griega.

Usted ya tiene una sección de su mapa marcada Perea. Este nombre no aparece en la Biblia. Viene de una palabra griega que significa “más allá”. De esta manera, Perea era la tierra “más allá” del Jordán. Incluía una estrecha faja de tierra que una vez perteneció a las tribus de Rubén y Gad. Usualmente fue llamada Galaad en el Antiguo Testamento. Ya hemos notado que Juan bautizaba aquí. Las personas vinieron allí para escuchar a Jesús. Jesús pasó tiempo predicando en el área (Marcos 10:1 y Sigs.). Se apartó a Perea durante las dos últimas semanas antes de Su crucifixión (Juan 10:40-42). Políticamente, Perea estuvo incluida algunas veces con Galilea y en otras oportunidades con Judea.

Hay una sección más en el mapa que debemos tomar tiempo para notar, aún cuando no está mencionada en la Biblia. Esa es la sección que pertenecía a los Nabateos. Cerca del tiempo del cierre del Antiguo Testamento, esta tribu Arabe se trasladó a la región que una vez perteneció a Edom y Moab. Recuerde que Edom ya se había trasladado al sur de Judá. Los nabateos fueron un pueblo sobresaliente. Hicieron a Petra, su ciudad capital, casi inexpugnable. La única entrada a la ciudad era una senda justo lo bastante ancha para un hombre o una mula. Los religiosos lugares altos que ellos esculpieron de la piedra arenisca de las montañas aún pueden ser vistos. Desarrollaron formas para almacenar el agua disponible y convirtieron los campos una vez áridos en tierra productiva.

Los nabateos fueron un enemigo formidable para los griegos. Aún Roma no los había conquistado para los días del Nuevo Testamento. Su reino se extendía desde el Mar Mediterráneo al sur de Gaza, al oriente del Mar Rojo, al norte hasta el Eufrates, incluyendo Damasco. Parte del tiempo fueron aliados de los judíos. No obstante, el rey nabateo Aretas IV peleó contra Herodes Antipas después que Antipas se divorció de la hija de Aretas para tomar a Herodías. Finalmente la región fue absorbida en la provincia romana de Arabia en los años inmediatamente después del cierre del Nuevo Testamento.

Los últimos días de Jesús antes de la crucifixión fueron pasados en y alrededor de _____ (Mat. 21:10). Uno de Sus últimos milagros ocurrió en la aldea de _____ (Juan 12:1) donde resucitó a Lázaro de entre los muertos. Betania estaba ubicada en la inclinación oriental del monte de los Olivos cerca de 3 kilómetros (2 millas) al suroeste de Jerusalén. Había una senda sobre la montaña desde Jerusalén hasta Betania.

El monte de los Olivos yace al oriente de Jerusalén. Estaba dividido de la ciudad por una profunda hondonada a través de la cual fluía el torrente de Cedrón. Era de 67 metros (250 pies) más alto que el monte templo que estaba justo al otro lado en frente de él. Jesús y Sus discípulos tuvieron una excelente visión de la ciudad y del templo a medida que se sentaron en las inclinaciones del Monte de los Olivos mientras Jesús predecía la destrucción total que Jerusalén enfrentaría a causa de su rechazo del Mesías (Mateo 24).

El huerto de _____ (Marcos 14:32) yace en alguna parte en las inclinaciones del _____ de los _____ (Marcos 14:26). Aquí Jesús oró en la última hora difícil antes de que la turba viniera para llevarlo a Su muerte. Después de Su resurrección, Jesús anduvo a través del pico tan lejos como _____ (Lucas 24:50) con Sus discípulos mientras les daba Su comisión de ir a todo el mundo y predicar el evangelio. Luego, a medida que lo observaban, Jesús fue levantado de la tierra y fue escondido por las nubes.

La Geografía de Los Evangelios

Tome nota especial de que *todo evento* en la vida de Jesús ocurrió en *alguna parte*. Algunas veces no es dada la ubicación exacta, pero muy a menudo lo es. Las siguientes preguntas lo llevan a través del libro de Mateo para observando la mayoría de las veces un lugar que es mencionado. Trate de tomar otro de los evangelios después de terminar estas preguntas y analizarlas en la misma forma.

Las historias de Jesús parecen menos remotas cuando comprendemos que anduvo sobre estas colinas y valles y trató con los mismos elementos que nosotros a medida que enseñaba Sus grandes lecciones y *¡resistía todas las tentaciones que le vinieron!*

Llene los espacios en blanco:

(Los pasajes están en Mateo)

1. Jesús nació en _____ de _____ (2:1).
2. José lo llevó a _____ para escapar de Herodes (2:19).
3. Jesús creció en _____ (2:23).
4. Juan el Bautista inició su predicación en el _____ de _____ (3:1).
5. Jesús vino de _____ al _____ para ser bautizado (3:13).
6. El Espíritu lo llevó al _____ para ser tentado por el diablo (4:1).
7. Jesús fue a _____ cuando oyó que Juan había sido encarcelado (4:12).
8. Capernaum estaba en los límites de _____ y _____ (4:13).
9. Pedro, Andrés, Jacobo y Juan se ganaban la vida pescando en el _____ de _____ (4:18-21).
10. La fama de Jesús se divulgó a través de toda _____; y multitudes lo siguieron desde _____, _____, _____, y del _____ del _____ (4:24-25).
11. Jesús alabó la fe del centurión romano en _____ (8:5-13).
12. Jesús detuvo tormentas en el _____ de _____ (8:23-27).
13. Jesús sanó a dos endemoniados en la tierra de los _____ a la _____ orilla del Mar de Galilea (8:28).
14. Jesús envió los discípulos a las “ovejas perdidas de la casa de _____” en la primera gira de predicación (10:6).
15. Les dijo que no fueran por camino de _____ ni entraran en las ciudades de los _____ (10:5).
16. Será mejor para _____ y _____ en el juicio que para las ciudades que rechazaron a los discípulos de Cristo (10:15).
17. ¡Ay de ti, _____! ¡Ay de ti, _____! Porque si en _____ y en _____ se hubieran hecho los milagros que han sido hechos en vosotras, tiempo ha que se hubieran arrepentido en cilicio y en ceniza” (11:21).
18. Los escribas y fariseos de _____ trataron de atrampar a Jesús con respecto a sus tradiciones (15:1).
19. Jesús sanó la hija de una mujer _____ en los límites de _____ y de _____ (15:21-22).
20. Jesús y Sus discípulos fueron a _____ de _____ cuando Pedro declaró su fe en la deidad de Cristo (16:13). Nótese que esta no era Cesarea en el litoral.
21. Jesús empezó a decirle a Sus discípulos que debía sufrir y morir en _____ (16:21).
22. Pedro encontró dinero para el impuesto del templo en la boca de un pez en _____ (17:24).
23. “... cuando Jesús terminó estas palabras, se alejó de _____, y fue a las regiones de _____ al otro lado del _____” (19:1).
24. Jesús sanó a dos ciegos cerca a _____ mientras viajaba hacia _____ para ese último período de Su vida (20:17,29-34).
25. Jesús montó en un pollino desde _____ cerca al _____ de los _____ para entrar en la ciudad de _____ (21:1).
26. “... Este es Jesús el profeta de _____ de _____” (21:11).
27. Jesús pasó la primera noche de esa última semana antes de Su muerte en la aldea de _____ (21:17).
28. “¡_____, _____, que matas a los profetas ...” (23:37).
29. Jesús y Sus discípulos se sentaron en el _____ de los _____ mientras Jesús predecía la destrucción del templo (24:3).
30. Una mujer ungió los pies de Jesús en _____ (26:6).
31. Jesús fue al _____ de los _____ a un lugar llamado _____ después que El y

- Sus discípulos comieron juntos la Pascua (20:30,36).
32. Jesús dijo que se reuniría con Sus discípulos en _____ después de Su resurrección (26:32).
 33. Simón de _____ llevó la cruz por Jesús (27:32).
 34. Jesús fue crucificado en el _____ (27:33).
 35. José de _____ sepultó a Jesús (27:57). Este nombre parece haber sido el nombre griego para la antigua Ramataim-zofim donde Samuel nació hacía más de 1.000 años (1 Sam. 1:1).
 36. Los ángeles dijeron a las mujeres en el sepulcro que Jesús iba delante de ellas a _____ (28:7).
 37. La narración de la gran comisión registrada en Mateo fue dada en una montaña en _____ (28:16-20).

El Reino de los Cielos Es Establecido

Hechos 1-12

(Los Pasajes Están en Hechos a no ser Que se Especifique de Otra Manera)

... De cierto os digo que hay algunos de los que están aquí, que no gustarán la muerte hasta que hayan visto el reino de Dios venido con poder (Marcos 9:1).

Jesús hizo la declaración de arriba durante su ministerio personal en la tierra. Esta fue la declaración de *tiempo* más específica que se hubiera dado con respecto al establecimiento de Su reino.

Daniel profetizó que Dios establecería el reino en los días del imperio romano (Dan. 2:44). Juan el Bautista dijo que había “acercado” (Mat. 3:2). Jesús mismo prometió dar las llaves del reino a Pedro (Mat. 16:19). Jesús le dijo a Pilato que El había nacido en el mundo para ser rey (Juan 18:37).

¿Tuvo éxito Jesús en Su propósito? Los judíos lo rechazaron como el Mesías y lo crucificaron. ¿Significa eso que falló? No. Jesús dijo que la muerte, “las puertas del Hades”, no le impedirían de edificar Su iglesia o reino (las palabras son usadas para referirse a la misma institución) (Mateo 16:18-19).

Jesús vino a la tierra para ofrecer Su vida como sacrificio por los pecados del mundo. Dios lo levantó de la muerte y lo exaltó a Su propia diestra (Hechos 2:30-33). Hechos 1 nos habla de la ascensión de Jesús desde la tierra. Mientras Sus discípulos observaban, El fue levantado de la tierra y escondido de su vista por una nube. Apocalipsis 4-5 nos lleva detrás de la nube y nos muestra la misma escena desde el punto de vista celestial. Era la coronación del cordero que había sido muerto, ahora exaltado a una posición digna de adoración por todas las huestes de los cielos y la tierra. Jesús no falló; ¡llegó a ser Rey! El dijo a Sus discípulos, “Toda potestad me es dada en el cielo y en la tierra” (Mat. 28:18).

Aún los discípulos más cercanos a Jesús no entendieron al principio la naturaleza de Su reino. Todos los judíos estaban esperando un imperio terrenal con su sede central en Jerusalén. Las multitudes habrían estado gustosas de coronar a Jesús rey para un reino de tal naturaleza (Juan 6:15).

Los apóstoles le preguntaron a Jesús acerca del reino en precisamente su última visita juntos. “Señor, ¿restaurarás el reino a Israel en este tiempo?” (Hechos 1:6). El no contestó directamente. Les había enseñado muchas lecciones con respecto al reino durante el tiempo que había estado con ellos, pero no habían entendido completamente. Jesús les dijo que fueran a _____ (1:4) para que esperaran la venida del Espíritu Santo sobre ellos. Sería el Espíritu quien los guiaría a toda la verdad y les recordaría todas las cosas que Jesús les había enseñado (Juan 16:13; 14:26).

Jesús ascendió al cielo, y los apóstoles regresaron a Jerusalén a esperar los acontecimientos adicionales. Diez días después, estaban juntos, e inesperadamente, el sonido de un viento recio llenó el cuarto. Lenguas repartidas como de fuego se asentaron sobre cada uno de ellos, y pudieron hablar en idiomas que nunca habían aprendido (2:1-4). La fecha era el 29 D.C.

Inesperadamente, por vez primera, empezaron a entender que el reino que por tanto tiempo fue esperado sería diferente a todos los reinos que lo habían precedido. No habría un palacio terrenal con un rey terrenal dirigiendo a sus soldados a conquistar nuevas tierras. Más bien, sería un reino que cruzaría todas las fronteras políticas y alcanzaría los corazones de las personas. El rey estaría en el cielo a la diestra de Dios y los súbditos serían todos los que voluntariamente diera su lealtad a El haciendo caso omiso de su antecedente de raza o político. Jesús había estado preparando súbditos para Su reino cuando predicó lecciones tales como: “Bienaventurados los pobres en espíritu, porque de ellos es el reino de los cielos” (Mat. 5:3).

Pedro y los otros apóstoles proclamaron las buenas nuevas (evangelio) ese día en Jerusalén. Tres mil corazones humildes respondieron y se convirtieron en súbditos del nuevo reino (2:41). A medida que los días pasaron, mas y mas se unieron al cuerpo. “... el número de los varones era como cinco mil” (4:4). “Y los que creían en el Señor aumentaban más, gran número así de hombres como de mujeres” (5:14).

Dios, en Su sabiduría, escogió un día de fiesta judío para proclamar el evangelio por primera vez. Era el día de Pentecostés, y los judíos habían venido de “todas las naciones bajo el cielo” para celebrar la fiesta. Hechos 2:9-11 menciona los lugares de dónde habían venido los judíos y prosélitos. Marque cada lugar en su mapa.

Use el Mapa #21. Marque y subraye cada lugar.

| | |
|-------------|----------|
| Partia | Frigia |
| Media | Pamfilia |
| Elam | Egipto |
| Mesopotamia | Libia |
| Judea | Cirene |

Capadocia
Ponto
Asia

Roma
Creta
Arabia

Los miembros del nuevo reino de Cristo (más tarde llamados cristianos) permanecieron en Jerusalén después que la fiesta terminó. No habían venido preparados para quedarse tanto tiempo, de manera que surgió una crisis financiera. Los hermanos compartieron sus posesiones con gozo, y todos ellos continuaron aprendiendo más de la nueva ley.

Los líderes de los judíos se inquietaban. Habían rehusado escuchar a Jesús. Habían rechazado las señales que El les había mostrado para probar que era el Mesías. No quisieron participar de este nuevo reino espiritual. De manera que empezaron a resistir.

Pedro y Juan fueron los primeros en ser arrestados. Los gobernantes los amenazaron y les ordenaron que no predicaran más. Poco tiempo después, todos los apóstoles fueron arrestados. El Sanedrín se reunió para el proceso – y descubrieron que Dios los había liberado, y estaban de regreso en los atrios del templo predicando. Los gobernantes estaban enfurecidos. Querían matar a los apóstoles, pero uno de los suyos, Gamaliel, los persuadió de que no actuaran tan precipitadamente. Los apóstoles fueron azotados y liberados con órdenes de no predicar. Ellos solamente oraron por valor y no se detuvieron en su obra.

La oposición se dirigió primero contra los apóstoles porque ellos eran los interlocutores. Gradualmente, también otros empezaron a hablar. Un hombre llamado Esteban empezó a predicar en una sinagoga donde se encontraban judíos griegos de _____, de _____, de _____ y de _____ (6:9). No pudieron contestar sus argumentos y, en lugar de aceptar su mensaje, se enojaron tanto que apedrearon a Esteban hasta la muerte. Por supuesto, esta fue una acción de chusma sin ninguna semblanza de legalidad.

Este acto de violencia contra Esteban dio inicio a una oleada de persecución contra todos los cristianos. Los perseguidores judíos iban de casa en casa y arrastraban a hombres y mujeres a la cárcel. Las condiciones eran tan malas que los cristianos fueron forzados a huir de Jerusalén por sus vidas.

Parecería que el nuevo reino estaba condenado a la destrucción tan pronto que fue establecido — pero no fue así. “Pero los que fueron esparcidos iban por todas partes anunciando el evangelio” (8:4). En lugar de matar la iglesia, la persecución los esparció a los cuatro vientos. Mire atrás a los lugares que subrayó en el Mapa #21. Supongamos que cada nuevo cristiano retornó a su hogar y empezó a hablarle a sus vecinos de la historia de Cristo. ¡Las nuevas se habrían divulgado desde Media hasta Roma! Eso es exactamente lo que sucedió.

Un libro lo bastante grande para decirnos los detalles de la obra de cada uno sería enorme. El historiador inspirado decidió hablarnos acerca de solamente unos pocos para ilustrarnos la clase de obra que hacían.

Un hombre llamado Felipe fue hacia el norte de Jerusalén al territorio de _____ (8:5). El pueblo lo escuchó de buena gana, y muchos fueron bautizados. Sin duda, Felipe estaba segando la cosecha de la semilla que Jesús había sembrado cuando predicó a los samaritanos después de hablar a la mujer junto al pozo (Juan 4).

Marque la ciudad de Samaria en el Mapa #22.

El Espíritu le dijo a Felipe que se levantara y fuera al camino que lleva de _____ a _____ (8:26). Allí encontró a un eunuco retornando a _____ (8:27) después de un día festivo en Jerusalén. Felipe subió al carro y le habló acerca de Jesús. El eunuco fue bautizado y siguió gozoso su camino. ahora el evangelio podía ser divulgado en las áreas no incluidas en nuestros mapas, lejos al sur de Egipto hasta Etiopía. La historia nos dice que de hecho Etiopía fue uno de los primeros centros para el cristianismo.

Trace flechas en su Mapa #21 para indicar la divulgación del evangelio en Etiopía. Mire el Mapa #22 para ver la dirección que Felipe tomó para ir de Samaria al camino donde encontró al eunuco.

El Espíritu arrebató a Felipe apartándolo del eunuco, y se encontró en _____ (8:40). Predicó allí y luego y se trasladó al norte a lo largo de la llanura costera predicando en las aldeas hasta que llegó a _____ (8:40). Allí permaneció y trabajó por un número de años. Pablo lo visitó más tarde en Cesarea (21:8-9).

Esta es la primera vez que se encuentra el nombre “Azoto” en este estudio. No obstante, no es una ciudad nueva. A través de todo el Antiguo Testamento era llamada Asdod y era una de las principales ciudades de los filisteos, como lo era Gaza.

Asegúrese de que Gaza, Azoto, y Cesarea estén marcadas en el Mapa #22.

Primeros Problemas

A los cristianos judíos se les dificultaba entender una lección particular acerca de este nuevo reino. Pedro citó un texto del profeta Joel en el día de Pentecostés. Joel dijo que Dios derramaría de Su Espíritu sobre

toda carne. *Toda carne* ciertamente incluiría más personas que los judíos. El problema era que los judíos habían sido el pueblo escogido de Dios por 1500 años. Su ley había dado repetidas advertencias de guardarse a sí mismos separados de todos los otros pueblos (Deut. 7:1-11). Habían sido reprendidos severamente cuando trataron de emparentarse con sus vecinos después que retornaron de la cautividad (Esdras 9-10; Neh. 13:23-29). Jesús mismo dijo que había venido a las “ovejas perdidas de la casa de _____” (Mat. 15:24). En el primer viaje de predicación los apóstoles fueron enviados a la casa de _____. Les fue prohibido ir a los _____ o a los _____ (Mat. 10:5-6).

La comisión posterior, la que llamamos la gran comisión, dijo a los apóstoles “*Id por todo el mundo, y predicad el evangelio a toda criatura*” (Marcos 16:15). Aún así no es de sorprenderse que para los judíos esto fuera difícil de entender. Este fue uno de los principales problemas a través del primer siglo. Ninguno de los primeros cristianos intentó predicarle a los gentiles al principio.

Un día Pedro estaba en la ciudad de _____ (10:5). Cerca del medio día, subió a la azotea a orar. Dios le envió una visión tres veces en sucesión. Cada vez una voz le dijo que no llamara inmundo lo que Dios había limpiado. Mientras Pedro se maravillaba de la visión, llegaron tres hombres de _____ (10:1) pidiéndole que viniera a predicarle a un gentil llamado Cornelio. El Espíritu le dijo que fuera sin dudar. Pedro tomó a seis hermanos judíos consigo como testigos. Pedro apenas había empezado a hablar cuando el Espíritu Santo cayó sobre los gentiles presentes. Esta fue la forma de Dios de dar a entender de que tenía la intención de que los gentiles fueran incluidos en el reino. Pedro y la iglesia en Jerusalén se regocijaron cuando lo comprendieron, “¡De manera que también a los gentiles ha dado Dios arrepentimiento para vida!” (11:18).

Marque Jope en el Mapa #22.

Gradualmente, otros que habían sido esparcidos empezaron a predicar también a los gentiles. Una de las primeras congregaciones compuestas de judíos y gentiles estuvo en la ciudad de Antioquía de Siria.

Antioquía había sido la capital del imperio sirio mucho antes de llegar a ser una provincia romana. Era todavía una de las ciudades más grandes e influyentes de la región. Estaba localizada en el río Orontes a unos 24 kilómetros (15 millas) del Mediterráneo. El río era navegable todo el camino hasta la ciudad, de manera que Antioquía se convirtió en un gran centro comercial. Los caminos de caravanas desde el oriente convergían sobre éste. Los romanos ensancharon la ciudad hasta que fuera la tercera ciudad más grande en el imperio, después de Roma y Alejandría. Tenía una población de cerca de 500.000. La congregación establecida allí llegó a ser muy fuerte. Fue influyente en la divulgación del evangelio en todas las regiones alrededor.

Marque Antioquía de Siria en el Mapa #21.

Las Primeras Persecuciones

Las primeras persecuciones contra la iglesia vinieron directamente de los líderes religiosos judíos: los sacerdotes, el capitán del templo, los saduceos, los ancianos, los escribas, el Sumo Sacerdote, y el Sanedrín (Hechos 4:1,5,6; 5:21). Este fue el mismo grupo que crucificó a Jesús. Estos líderes deberían haber sido el pueblo de toda la tierra mejor preparado para el Mesías y Su reino. Ellos anhelaban un Mesías. Querían que el reino fuera establecido. ¿Por qué lo rechazaron?

Quizás la mejor forma de resumir las razones para su rechazo es decir que Jesús no encajaba en sus ideas preconcebidas de un Mesías. Ya hemos declarado que ellos querían un reino terrenal. Todos los judíos se habrían reunido con tal rey para rebelarse contra Roma. ¿No es irónico que lo acusaran de ser precisamente la clase de rey que ellos querían cuando lo llevaron delante de Pilato? (Lucas 23:1-3).

Quizás hay algunas razones más sutiles para su rechazo que también eran importantes. Jesús no fue educado en las escuelas de los rabinos. Venía de un antecedente humilde y no era “nadie” para los oficiales judíos orgullosos. “¿Con qué autoridad haces estas cosas?” (Mat. 21:23-27).

Además, este “don nadie” de Galilea atacó la mismísima raíz de sus tradiciones largamente establecidas. “¿Por qué también vosotros quebrantáis el mandamiento de Dios por vuestra tradición? ... Pues en vano me honran, enseñando como doctrinas, mandamientos de hombres” (Mat. 15:1-9).

La única clase de libertador que el judío santurrón podía imaginar era un libertador de toda la opresión política. El fariseo típico había pasado su vida tratando de guardar perfectamente la ley de Moisés. No sentía necesidad de la liberación del pecado – no obstante, diezmaría la menta, el eneldo y el comino mientras injustamente ejecutaba una hipoteca sobre la casa de una viuda (Mat. 23:14,23). “¡Somos los hijos de Abraham; somos la raza escogida de Dios; no necesitamos más!”

Los judíos se enojaron tanto que mataron a Jesús, como Dios había sabido que lo harían. Ellos – y Satanás – pensaron que fueron victoriosos, pero la muerte no pudo retener a Cristo. Dios lo declaró ser el Hijo de Dios por la resurrección (Rom. 1:4). El Salvador sufridor había sido profetizado por los profetas (Isa. 53). Los judíos tuvieron éxito en matarlo porque esta era Su voluntad. “... Porque yo pongo mi vida, para volverla a tomar. Nadie me la quita, sino que yo de mí mismo la pongo. Tengo poder para ponerla, y tengo poder

para volverla a tomar ...” (Juan 10:17-18). No habría esperanza de salvación si El no se hubiera ofrecido a Sí mismo como sacrificio por nuestros pecados.

Jesús a menudo advirtió a Sus discípulos que serían perseguidos (Mat. 10:16-42). En la última noche antes de Su crucifixión, les advirtió de nuevo de que serían aborrecidos por el mundo. “Si el mundo os aborrece, sabe que a mí me ha aborrecido antes que a vosotros” (Juan 15:18 y Sigs.).

Ahora el nuevo reino está establecido. El mensaje ha sido proclamado. El Jesús resucitado es proclamado como rey. ¿Es de sorprenderse que los oficiales judíos estuvieran horrorizados?

Los saduceos fueron los primeros en iniciar la persecución. Su más grande queja fue la predicación de la resurrección. No creían que *nadie* sería resucitado de los muertos. Por tanto, ciertamente no quisieron admitir que el hombre que habían matado había sido resucitado.

Los gobernantes estaban temerosos de ser demasiado violentos en su persecución al principio, porque las multitudes creyeron al mensaje que los hombres estaban predicando. Gradualmente, las persecuciones se esparcieron. La turba que apedreó a Esteban estaba compuesta de judíos comunes y corrientes que no estaban deseando aceptar a Jesús como el Mesías (Hechos 6:9 y Sigs.). Este levantamiento en una sinagoga local dio al Sanedrín la oportunidad que había deseado. Pudo empezar una persecución de escala total para tratar de exterminar la iglesia. Esto es cuando los discípulos huyeron de Jerusalén y salieron predicando en todas partes (8:1-4).

Los oficiales judíos todavía no estaban felices. Se enteraron de que la iglesia había crecido en otras ciudades además de Jerusalén. Saulo fue a _____ (9:1-3) con cartas de autoridad del Sumo Sacerdote dándole permiso de arrestar a todos los cristianos que pudiera encontrar. Debía traerlos de regreso a _____ (9:2) para enfrentar un proceso judicial.

Hechos 12 dice que Herodes Agripa I también empezó a perseguir. Nuestro primer pensamiento podría ser que este fue el inicio de la persecución romana, pero observemos con cuidado las circunstancias. A Herodes recientemente se le había dado Judea como parte de su reino. Era un reconocido fariseo con las típicas nociones preconcebidas acerca del rey de los judíos. En lo que hizo fue motivado por un deseo de agradar a sus nuevos súbditos y por su propia incredulidad. Mató al apóstol Jacobo. Vio que los judíos estaban agradados, de manera que arrestó a Pedro intentando matar también a él. Dios intervino, y Pedro escapó. Herodes estaba tratando con los asuntos locales de los judíos dentro de una estructura compatible con sus propios prejuicios personales. El tiempo era cerca del 44 D.C., unos 15 años después del inicio de la iglesia.

A medida que procedamos a través del libro de Hechos, nótese que casi todas las persecuciones venían de los judíos. Cuando los gentiles se involucraron en las persecuciones en Hechos, fue sobre alguna disputa local. Por ejemplo, Pablo estaba en la cárcel en Filipos a causa de que los amos de una esclava estaban enojados con él (16:16-24). En otra ocasión, un hombre llamado Demetrio dirigió una turba en Efeso. Su negocio estaba en peligro porque Pablo estaba enseñando que sus ídolos de plata no eran dioses en absoluto (19:23-41).

Pablo y otros fueron perseguidos por los judíos que rechazaron a Cristo como el Mesías. Gradualmente, aún otros elementos entraron en el cuadro. Algunos judíos estaban deseando aceptar a Jesús como el Cristo, pero rehusaron aceptar a los gentiles como compañeros cristianos. Algunas de las batallas más severas de Pablo fue contra los maestros “judaizantes”. Estos maestros eran judíos que se habían convertido en cristianos. Demandaban que los gentiles primero se convirtieran en judíos (fueran circuncidados) antes de que pudieran convertirse en súbditos del reino. Notaremos algunas de estas contiendas más tarde a medida que observamos a Pablo llevando el evangelio al mundo Mediterráneo.

En el Cumplimiento del Tiempo

Pablo declaró que Dios envió a Su Hijo en el “cumplimiento del tiempo” (Gál. 4:4). No afirmo saber todos los factores que Dios vio en cuanto a por qué el tiempo estaba apropiado para la venida de Cristo y Su reino, pero creo que podemos ver algunos de ellos.

El imperio romano era un imperio cosmopolita. Había llegado a haber un compartir de ideas y filosofías tales que civilizaciones antiguas nunca habían conocido. Por ejemplo, los egipcios del pasado desarrollaron una cultura distinta muy diferente de la cultura de los asirios de Mesopotamia. Los países llevaron a cabo relaciones comerciales a través de los siglos, pero no compartieron ideas culturales. En esa era, una persona nacida en Palestina o en cualquier otra parte usualmente vivía y moría dentro de los pocos kilómetros de su lugar de nacimiento con muy poco conocimiento de alguna cultura diferente a la suya propia.

Naturalmente, este aislamiento empezó a romperse cuando los asirios trajeron sus ejércitos y esparcieron a los pueblos cautivos por todo lado. Los babilonios y persas continuaron el proceso a medida que conquistaban más y más territorios. El compartir las ideas ocurrió automáticamente a medida que los pueblos eran obligados a vivir juntos en unas circunstancias nuevas.

Sin embargo, fueron los griegos, quienes conscientemente emprendieron la unificación del mundo en un pueblo culturalmente unido. Enseñaron activamente, y de hecho forzaron sobre los pueblos, las ideas del helenismo. Por supuesto, hubo focos de oposición a la divulgación del helenismo. Ya hemos notado que los judíos eran especialmente obstinados, particularmente en los detalles que chocaban con su religión. Los

griegos mantuvieron el control por casi 300 años, de manera que hubo tiempo suficiente para que la cultura se divulgara y fuera adoptada en casi todo nivel. Los judíos que resistieron eran una pequeña minoría dentro de los grandes reinos.

Los romanos introdujeron sus propias ideas a medida que conquistaron el mundo Mediterráneo. Eran fuertes admiradores de los griegos, por eso no trataron de erradicar el aspecto helénico que encontraron. Más bien, su propias características individuales simplemente fueron añadidas y absorbidas dentro de los hábitos del imperio como en conjunto.

De esta manera, el mundo del primer siglo estaba listo para escuchar una idea nueva aún cuando se había originado en la insignificante tierra de Palestina.

El idioma griego era uno de los idiomas más precisos que el mundo jamás ha visto. No es por casualidad que fuera el que fue enseñado universalmente en los días cuando el nuevo pacto de Dios fue revelado.

El Latín era la lengua nativa de los romanos, pero, de la misma manera, no hicieron ningún esfuerzo para obligar al imperio a usarlo. Las provincias a través del imperio romano tuvieron su propio idioma o dialecto nativo, además el conocimiento de cómo leer y escribir griego. El territorio al oriente de Siria estaba controlado por los partianos en los días del Nuevo Testamento, pero también habían sido parte del imperio griego de Siria por muchos años. El pueblo allí también sabía griego.

El Espíritu capacitó a los predicadores inspirados a hablar los idiomas locales dónde quiera que fueron. Luego, cuando estaban listos para escribir alguna carta, escribieron en griego para que pudiera ser leída por todas partes.

Viajar era seguro en los días de los romanos. Los caminos llevaban en todas las direcciones. La piratería había sido detenida en el mar. Los caminos una vez plagados de bandas de ladrones ahora estaban protegidos por las legiones romanas. La gente no continuaba viviendo sus vidas en áreas confinadas. Los judíos podían viajar más de mil kilómetros para sus peregrinaciones a Jerusalén. Un muchacho nacido en Tarso en Asia Menor podía ser educado en Jerusalén. Habría sido posible empezar en Jerusalén y viajar todo el camino alrededor del mar Mediterráneo para regresar a Jerusalén sin salir del imperio romano – de esta manera no se necesitaba un pasaporte. Por tanto, el evangelio pudo divulgarse desde España (Rom. 15:24) hasta Babilonia (1 Ped. 5:13) en un siglo mucho antes de nuestros rápidos medios de transporte y comunicación.

Marque Babilonia en el Mapa #21. Nótese el control de Roma de todo el Mediterráneo.

La Temprana Obra de Pablo

Hechos 9–14

(Los Pasajes Están en Hechos a no ser Que se Especifique de Otra Manera)

Hasta aquí apenas hemos mencionado al apóstol Pablo. Ciertamente ningún estudio de geografía bíblica sería completo sin una mirada bien de cerca a su obra. Dios seleccionó a Pablo para ser un vaso escogido para los gentiles, de manera que él jugó un papel sobresaliente en la divulgación del evangelio en el primer siglo. Regresemos y miremos los lugares que visitó.

Mapa #23 — Primer y Segundo Viaje de Pablo

Marque y numere su mapa.

Compare este mapa con el Mapa #21.

Trace una línea punteada alrededor de Palestina.

Nótese que las provincias romanas ya están marcadas para usted.

Marque cada lugar a medida que llegue a éste en su texto.

Pablo nació en _____ de _____ (22:3). Esta era una ciudad mas a lo largo de las antiguas rutas comerciales que hemos mencionado tantas veces en nuestro estudio. Tarso yace entre dos pasos montañosos muy importantes. Las caravanas del oriente pasarían a través de Antioquía de Siria, luego a través del paso llamado las “Puertas de Siria” a Cilicia. Desde allí, continuarían a través de las “Puertas Cilicianas” a la parte principal de Asia Menor. Por tanto, Pablo (o Saulo) creció mezclándose con personas de una amplia variedad de antecedentes.

Pablo era fariseo, el hijo de un fariseo, y era ardientemente leal a la ley de Moisés. Le fue dada una educación rabínica en la ciudad de _____ (22:3). Probablemente, estaba en la lista como candidato para ser un rabí altamente respetado quien eventualmente habría servido en el Sanedrín (Gál. 1:14).

Cuando Pablo era estudiante rabínico, sus asociados eran los gobernantes judíos. Ellos, como una clase, rechazaron a Jesús como el Mesías. Pablo compartió su parecer. Jugó un papel sobresaliente en la primera oleada de persecución contra los cristianos. Aquellos que apedreaban a Esteban colocaron sus túnicas a los pies de Pablo. El aun *pidió* permiso para viajar mas de 241 kilómetros (150 millas) al nordeste hasta _____ (9:1-2) para castigar allí a los cristianos.

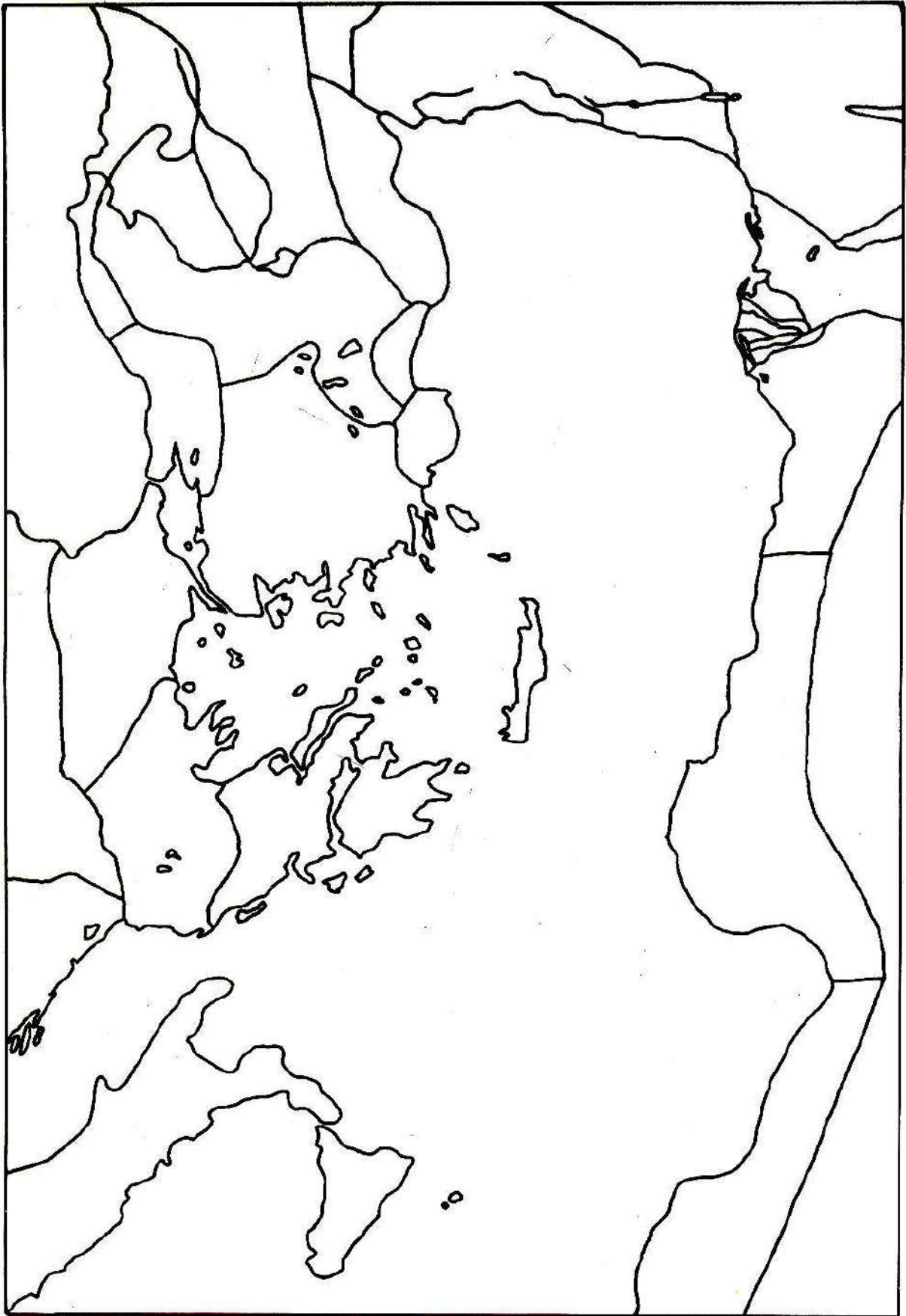
Cristo se apareció a Pablo en su camino a Damasco. Era obvio que Jesús ciertamente estaba vivo y en el cielo. Por tanto, todo el mensaje que los apóstoles habían estado predicando debía ser cierto. Si era así, ¡Pablo había estado peleando contra Dios! Más tarde, él se llama a sí mismo el primero de los pecadores al recordar este período de su vida (1 Tim. 1:12-16).

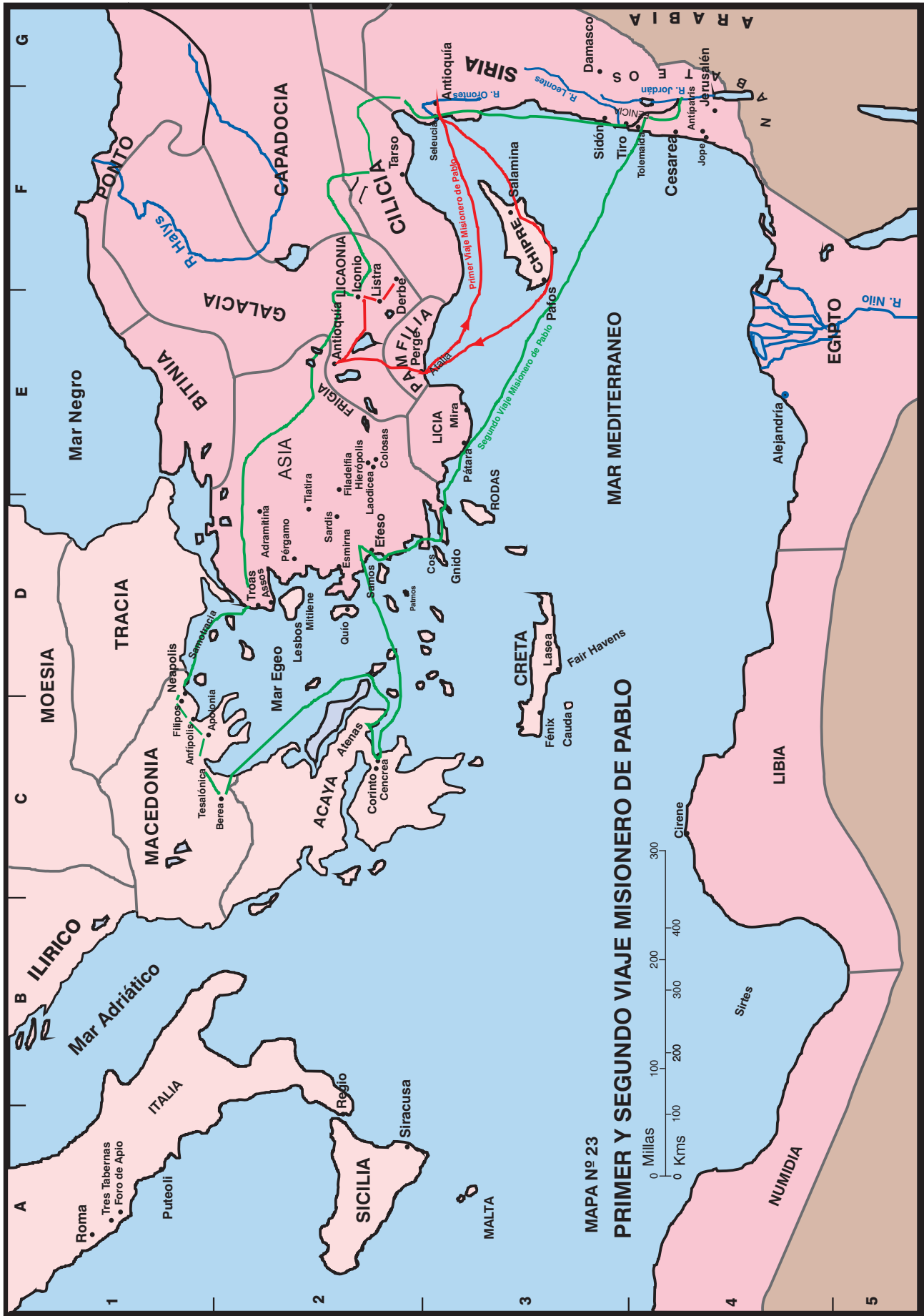
Dios envió un hombre llamado Ananías para que le dijera a Pablo lo que debía hacer. El mensaje incluyó el hecho de que Dios había escogido a Pablo para ser un mensajero especial a los gentiles. Pablo se levantó, fue bautizado, y pasó el resto de su vida cumpliendo ese encargo.

Damascos era la capital del país de Siria del Antiguo Testamento. Nótese que estaba bajo el control de los nabateos en este punto de la historia. Se dice que es la ciudad más antigua en el mundo ocupada continuamente.

Antes de que continuemos más adelante con la obra de Pablo, miremos a otro detalle más de su vida personal que fue resultó ser valiosa para él. Dice que nació como ciudadano romano (22:25-29). Eso significa que su padre era un ciudadano romano antes que él. La ciudadanía podía ser obtenida en diferentes formas: como recompensa por ser un soldado, por llevar a cabo algún otro acto de valor para el gobierno, o por comprarla por una gran suma de dinero. La ciudadanía le dio a Pablo algunos privilegios que el típico súbdito romano no tenía. No había de ser atado o castigado sin un proceso. Si surgía algún problema que las cortes inferiores no pudieran manejar, el ciudadano tenía el derecho de apelar su causa al emperador mismo. Además, si se ordenara que fuera ejecutado por algún crimen, tenía que ser muerto de una manera humana — no por crucifixión o alguna de las otras formas usadas para la diversión del populacho romano.

Después del bautismo de Pablo, él empezó la predicación en las sinagogas de _____ (9:19-20). Cuando añadimos su narración personal de estos primeros años a la narración histórica, aprendemos que él se apartó hacia el norte de _____ por un tiempo y luego regresó a _____ (Gál. 1:15-17) para continuar predicando. Por supuesto, el nombre Arabia se refiere a todo el desierto arábigo. Solamente podemos suponer que se apartó a la región cercana a Damasco en vista de que estuvo allí inmediatamente





antes y después de su tiempo en Arabia.

Los judíos que una vez fueron los aliados de Pablo en la persecución de los cristianos se volvieron muy enojados con él. Pronto su vida estuvo en grave peligro. Los judíos aun persuadieron al gobernador de la ciudad a que les ayudara a arrestar a Pablo. Los hermanos lo ayudaron a escapar por medio de bajarlo por el muro de la ciudad en una canasta (9:23-25; 1 Cor. 11:32-33).

Pablo retornó a _____ (9:26) donde también fue rechazado. Los discípulos estaban temerosos de él hasta que un hombre llamado Bernabé lo trajo a los apóstoles y narró su historia. Pronto los judíos incrédulos estaban conspirando para matarlo. Dios le dijo que dejara la ciudad rápidamente porque “Yo te enviaré muy lejos, a los gentiles”. Los hermanos lo escoltaron tan lejos como _____ (9:30) y lo pusieron en un barco para _____ (9:30). Por algún tiempo, permaneció y trabajó en la región de Cilicia (Hechos 9:26-30; 22:15-21; Gál. 1:18-24).

Mientras tanto, la iglesia había sido esparcida. La iglesia en Jerusalén envió a Bernabé a _____ (Hch. 11:22) para exhortar a la nueva congregación allí. El fue a _____ (11:25) para conseguir que Pablo le ayudara en la obra. Durante un año trabajaron con otros en Antioquía.

Un día un grupo de hombres de _____ (11:28) vinieron para visitar Antioquía. Uno era un hombre llamado Agabo, y predijo que habría una gran hambre a través del imperio. Los hermanos en Antioquía decidieron enviar socorro a sus hermanos en _____ (11:29) porque ellos habían llevado el peso de la persecución original, y aún estaban en pobres circunstancias. Enviaron el donativo por mano de Bernabé y Pablo. Un joven llamado Juan Marcos retornó a Antioquía con ellos (12:25).

Primer Viaje de Predicación de Pablo Hechos 13:1—14:28

Después de un tiempo, el Espíritu Santo instruyó a la iglesia en Antioquía a “apartadme a Bernabé y a Saulo para la obra a que los he llamado” (13:2). De esta manera empezó el primero de lo que usualmente llamamos el Viaje Misionero.

Pablo y Bernabé tomaron el joven Juan Marcos con ellos como su ministro, y los tres de ellos descendieron al río Orontes hasta el puerto marítimo de _____ (13:4). Este era uno de los puertos más importantes al oriente del Mediterráneo. Desde allí se embarcaron para la isla de _____ (13:4).

La suya no era la primera obra a ser hecha en Chipre. Los hombres que fueron esparcidos en la primera persecución predicaron en Chipre, pero solamente a los judíos (11:19). Ahora estos tres hombres se trasladaron desde _____ (13:5) desde una punta de la isla hasta _____ (13:6) en el otro extremo (cerca de 160 kilómetros [100 millas]) predicando a todos los que escuchaban. Aún Sergio Paulo, el procónsul de la isla, escuchó a Pablo y creyó su mensaje.

Desde Chipre, los hombres viajaron en barco cerca de 273 kilómetros (170 millas) al noroccidente hasta la provincia de _____ (13:13) en Asia Menor. Panfilia era una pequeña provincia yaciendo en una faja estrecha entre los montes Tauros y el mar. Pasaron por el puerto marítimo de Atalia y predicaron en la ciudad de _____ (13:13-14), cerca de 19 kilómetros (12 millas) al interior. Juan Marcos decidió no seguir con Pablo y Bernabé cuando ellos decidieron ir más al interior del país. El regresó a _____ (13:13) mientras que los otros fueron hacia el norte sobre los montañas a la otra Antioquía, ésta en _____ (13:14).

Pablo y Bernabé entraron en la sinagoga de los judíos, y Pablo fue invitado a hablar. Tenemos un registro de la profunda lección que enseñó. Al principio, muchos de los judíos estuvieron impresionados con el mensaje. Los gentiles también lo estuvieron. Le pidieron permiso para escuchar más acerca de esto la semana siguiente. Casi toda la ciudad se reunió la semana siguiente para oír a Pablo hablar. Los judíos vieron la multitud que se había reunido y estaban llenos de celos. Los gentiles escucharon de buena gana mientras que los judíos buscaban suscitar problemas. Finalmente lograron expulsar a los hombres de su ciudad. Esta fue la primera persecución severa que Pablo y Bernabé encontraron en este viaje. Nótese que esta vino de los judíos.

Detengámonos y miremos alguna información geográfica acerca de la región de Asia Menor. Toda la península es cerca de dos tercios el tamaño de Texas. Estaba toda bajo el control de Roma en los días del Nuevo Testamento. La habían dividido en nueve provincias para tener un gobierno eficiente. Algunas de las nueve provincias estaban compuestas de varios distritos más pequeños que previamente habían existido. Por ejemplo, la provincia de Asia estaba compuesta de Caria, Lidia, Misia, y Frigia. La provincia de Galacia estaba compuesta de Pisidia y Licaonia. Algunas veces los escritores se referían a un área por su nombre provincial romano. Y otras veces un término más específico sería usado para señalar con precisión una ubicación exacta.

Antioquía de Pisidia es un ejemplo de lo último. Hubo 16 Antioquías construidas por los reyes Seléucidas de Siria. Por tanto, el doble nombre de Antioquía tenía que ser usado para distinguirla de las otras. Esta Antioquía en particular estaba en la provincia romana de Galacia en el distrito conocido como Pisidia. Para complicar más los asuntos, estaba localizada cerca de una meseta alta llamada Frigia. Pablo visitó las congregaciones de “_____ y _____” (16:6; 18:23) en cada uno de sus viajes. Más tarde

escribió la carta a los “Gálatas”. El término, gálatas, incluiría las ciudades de Antioquía de Pisidia, Iconio, Listra, y Derbe. Frigia incluiría las ciudades adicionales de Laodicea, Hierápolis, y Colosas, todas mencionadas en las epístolas.

Marque Pisidia, Licaonia y Frigia.

Después de ser expulsados de Antioquía, Pablo y Bernabé viajaron cerca de 128 kilómetros (80 millas) al sudeste a la ciudad e _____ (13:51). Nuevamente muchos judíos y gentiles creyeron su mensaje y fueron capaces de permanecer allí “*mucho tiempo, hablando con denuedo*” (Hch. 14:3). Los hombres impíos estaban intentando “*afrentarlos y apedrearlos*”. Pablo y Bernabé se enteraron del complot y huyeron a _____ (14:6-8) a unos 28 kilómetros (18 millas) de distancia.

Los hombres de Listra se sorprendieron cuando Pablo sanó a un hombre lisiado. Decidieron que los dioses habían venido de visita, y trajeron sacrificios y gírnaldas para adorarlos. A Pablo y Bernabé se les dificultó refrenar la multitud. No obstante, pasó muy poco tiempo antes de que llegaran los judíos desde _____ e _____ (14:19). Estos judíos incrédulos persuadieron a la gente de Listra de que estos eran realmente hombres impíos. Apedrearon a Pablo y lo arrojaron fuera de la ciudad como muerto. Mientras los discípulos estaban reunidos alrededor apesadumbrados, Pablo se levantó y regresó dentro de la ciudad. Al día siguiente, él y Bernabé dejaron Listra para ir a la ciudad de _____ (14:20), a unos 48 kilómetros (30 millas) hacia el sudeste. Las ciudades de Listra y Derbe son llamadas ciudades de _____ (14:6).

Nótese en su mapa que los hombres han dado vuelta hacia atrás hasta que hubiera sido un viaje algo corto para pasar a través de las Puertas Cilicianas atrás hasta Tarso y continuar hasta Antioquía de Siria. No obstante, esta no era la ruta que escogieron. Ellos volvieron de regreso para fortalecer a las pequeñas nuevas congregaciones y establecer ancianos en cada ciudad, aún cuando habían sido maltratados tan recientemente en aquellas mismas ciudades. Cuando habían predicado en Perge, descendieron al puerto marítimo de Atalia (14:25) y tomaron un barco para _____ (14:26) antes que incluir a Chipre en el viaje de retorno.

Asegúrese de haber marcado todos los lugares que visitaron Pablo y Bernabé en el primer viaje. Trace una línea roja mostrando la ruta. Coloree las provincias *tocadas directamente* por Pablo en este viaje.

Segundo Viaje de Pablo

Hechos 15:1—18:22

1 y 2 Tesalonicenses

(Los Pasajes Están en Hechos a no ser Que se Especifique de Otra Manera)

Surgieron problemas durante el “mucho tiempo” que Pablo y Bernabé permanecieron en Antioquía con los hermanos después del primer viaje. Ciertos hombres vinieron de _____ (15:1) diciendo que era necesario que los gentiles se convirtieran en judíos (ser circuncidados) antes de que pudieran ser cristianos. En vista de que Jerusalén era el sitio de la primera congregación, y en vista de que la mayoría de los apóstoles aún estaban allí, el mensaje de estos hombres de Judea llevaba gran peso. Pablo y Bernabé estaban confiados de que su obra estaba en armonía con la voluntad de Dios, de manera que disputaron con estos maestros judaizantes.

La iglesia de Antioquía decidió enviar a Pablo, Bernabé, y otros ciertos hombres a _____ (15:2) para aclarar la cuestión. Pablo tomó con él a Tito, un cristiano gentil, como un caso de prueba (Gál. 2:1-3). A medida que pasaban a través de _____ y _____ (15:3), Pablo y su compañía decían a los hermanos que encontraban cómo los gentiles habían sido convertidos. Todos los que escuchaban las nuevas se regocijaban.

Marque Fenicia y Samaria en el Mapa #23. Nótese que ellos están directamente en la ruta entre Antioquía y Jerusalén.

El tema de los gentiles y su derecho a la salvación fue discutido de principio a fin en Jerusalén. Finalmente, el Espíritu Santo guió a los apóstoles y a los ancianos a escribir una carta a todos los gentiles conversos en _____, en _____ y en _____ (15:23) declarando que a los gentiles no se les debía requerir ser circuncidados ni guardar alguna otra parte de la Antigua Ley. Ellos expresaron su aprobación de la obra de Pablo y Bernabé. A Tito no le fue requerido que se circuncidara, probando que las declaraciones entregadas eran ciertas. Los hombres en Jerusalén enviaron a Judas y Silas de regreso a _____ (15:22) con Pablo y Bernabé para servir como testigos. Ahora el tema de la circuncisión de los gentiles fue aclarado oficialmente. No obstante, éste no fue aclarado sobre un nivel práctico por muchos años, porque cada nueva congregación compuesta de judíos y gentiles tuvo que aprender que cada uno era acepto delante de Dios sobre términos iguales. Pablo tuvo que tratar con el mismo problema una y otra vez a través de los años subsecuentes a medida que ayudaba a las congregaciones a aprender todo el consejo de Dios. La fecha de la discusión en Jerusalén parece ser cerca del 49 o 50 D.C.

Trace una línea púrpura para mostrar el viaje de Pablo a Jerusalén y de regreso a Antioquía.

El Segundo Viaje de Predicación

Hechos 15:36—18:22

Poco tiempo después, Pablo decidió visitar las congregaciones las cuales él había ayudado a establecer. El y Bernabé discreparon fuertemente sobre si deberían tomar a Juan Marcos con ellos de nuevo. Finalmente, se decidió que Bernabé tomaría a Juan Marcos y se iría a la isla de _____ (15:39) la cual era su hogar original (4:36). Entre paréntesis, este mismo Juan Marcos escribió más tarde el evangelio de Marcos.

Pablo tomó a Silas y fueron a Asia Menor. Esta vez fue por tierra. Pasó a través de _____ y _____ (15:41), “*confirmando a las iglesias*”. Es interesante notar que nunca hay mención específica de una congregación en Tarso. No obstante, este pasaje indica que había congregaciones en la provincia remontándose a los años del trabajo de Pablo allí antes de que fuera a Antioquía de Siria.

Cuando llegaron a _____ y _____ (16:1), Pablo le pidió a un joven llamado Timoteo que se les uniera en la obra. De Timoteo “*daban buen testimonio*” los hermanos en _____ e _____ (16:2). Es muy posible que Timoteo hubiera visto a Pablo apedreado en su primer viaje a Listra. Debe de haber requerido valor de su parte para unirse a la obra, pero la Biblia no registra muestra alguna de vacilación de su parte.

Pablo y los demás continuaron a través de las regiones de _____ y _____ (16:6). En cada lugar, Pablo dio a los hermanos las ordenanzas de los apóstoles y los ancianos en _____ (16:4) con respecto a los gentiles y la Antigua Ley.

Pablo tuvo la intención de detenerse y predicar en _____ (16:6), pero fue instado a ir más allá por el Espíritu. La compañía pasó por _____ y pensaron en ir al norte a _____ (16:7). Nuevamente,

el Espíritu se opuso. Prosiguieron al occidente hasta que llegaron a _____ (16:8) a las costas del Mar Egeo. Troas era uno de los puertos más importantes en la costa oriental del Egeo, por tanto, otro eslabón importante a lo largo de las rutas comerciales.

Continúe usando el Mapa #23. Marque Misia. Encuentre las provincias de Asia y Bitinia. Marque Troas. Trace una línea verde desde Antioquía de Siria hasta Troas mostrando su ruta hasta aquí.

Posiblemente, Pablo permaneció en Troas lo suficiente para establecer una congregación. Es más probable que encontrara un grupo ya reuniéndose porque encontró a Lucas que ya estuvo allí. Lucas se unió a la compañía en este punto. Lucas es el autor del libro de los Hechos. Nótese que él había usado el tercer pronombre personal hasta que dice que ellos salieron de Troas. Luego él empieza a usar el primer pronombre personal, indicando que se había unido a la compañía.

Una noche Pablo vio una visión de un hombre de _____ (16:9) diciendo, “*Pasa a Macedonia y ayúdanos*”. Los hombres tomaron un barco y navegaron directamente a través del Mar Egeo hasta _____ y luego a _____ (16:11) en Macedonia. Ellos no se demoraron en el puerto marítimo, sino que más bien, se trasladaron 16 kilómetros (10 millas) al interior hasta _____ (16:12), una de las ciudades más importantes del distrito. Esta fue la primera vez que Pablo había predicado en Europa.

Macedonia fue una vez el hogar de Felipe y su famoso hijo Alejandro Magno. Eso significa que Pablo y su compañía se habían trasladado al corazón de la influencia helénica en el imperio. La ciudad de Filipos había sido hecha una colonia romana en conmemoración de la victoria de Augusto sobre Brutus en una batalla peleada cerca de la ciudad. Como colonia, Filipos era considerada una extensión de Roma misma con ciertos privilegios que no disfrutaron las otras ciudades.

Aparentemente, había muy pocos judíos en Filipos, si algunos, porque Pablo no encontró una sinagoga. Solamente diez hombres judíos habrían sido suficientes para que existiera una sinagoga. Parece que todas las congregaciones en esta península griega eran predominantemente gentiles. Aunque Macedonia era una provincia diferente de Grecia, era profundamente griega en su cultura.

Pablo fue capaz de establecer una buena congregación en Filipos, empezando con una mujer llamada Lidia de _____ (16:14). Parece que las personas de allí siempre tuvieron un lugar especial en el corazón del apóstol.

Como ocurrió tan a menudo, surgió la persecución, y Pablo tuvo que dejar la ciudad. Lucas se quedó, según es de suponer, para fortalecer al nuevo grupo. Quizás fue su buena influencia la que ayudó a la congregación a alcanzar la fortaleza que logró.

Pablo y su compañía viajaron más abajo a la Vía Egnatiana hasta que llegaron a _____, habiendo pasado a través de _____ y _____ (17:1). La Vía Egnatiana era una gran ruta militar y comercial vinculando el Mar Egeo con el Mar Adriático.

Marque el Mar Adriático entre Grecia e Italia. ¿Has marcado el Mar Egeo en tu mapa?

Tesalónica estaba a unos 160 kilómetros (100 millas) al sudoeste de Filipos. Yace en la cabecera del golfo llamado Golfo Thermaic y tenía un puerto excelente. Desde allí, las mercancías podían ser embarcadas en ambas direcciones a lo largo de la Vía Egnatiana. Este era otro centro comercial principal.

Pablo predicó tres semanas en la sinagoga judía. Muchos creyeron, el mayor número de ellos gentiles. Los judíos incrédulos tuvieron éxito en suscitar una multitud y arrastraron algunos de los nuevos conversos ante los gobernantes de la ciudad. Los hermanos despidieron de noche a Pablo y a Silas.

Su siguiente lugar de parada fue _____ (17:10), a unos 80 kilómetros (50 millas) al sudoeste. Aquí Pablo encontró un grupo de judíos que deseaban escucharle sin prejuicio y escudriñar las escrituras para ser si su mensaje era cierto. Nuevamente, muchos creyeron, y fue establecida una congregación.

No tomó mucho tiempo para que los judíos de _____ (17:13) se enteraran dónde estaba Pablo. Vinieron de prisa para tratar de destruirlo. Los hermanos lo ayudaron a escapar. Lo llevaron hasta la costa como si fuera a salir en barco. En lugar de eso, siguió la tierra hasta llegar a _____ (17:15).

Timoteo y Silas habían sido dejados atrás en _____ (17:10,14). Pablo les envió palabra de que se le juntaran tan pronto como fuera posible. Timoteo pronto se unió a Pablo y fue enviado de regreso a _____ (1 Tes. 3:1-2) para ver cómo estaba el pequeño grupo allí. No sabemos si Silas se demoró en Berea o si fue enviado a otro lugar para otra misión. En todo caso, Pablo parece haber estado solo casi todo el tiempo que estuvo en Atenas.

Había como 3 kilómetros (2 millas) de camino entre Atenas y su puerto. Los altares idólatras alineados por el camino son mencionados por los escritores griegos. Quizás estos altares fueron la base para la descripción de Pablo del pueblo como “demasiados supersticioso” o “muy religiosos”. Aún tenían un altar con la inscripción “*Al Dios no conocido*”, a no ser que hubieran pasado por alto alguna deidad.

Los griegos consideraban Atenas como su primer y principal centro de la cultura y el estudio. Hechos 17:21 da una descripción interesante de los atenienses: “Porque todos los atenienses y los extranjeros residentes

allí, en ninguna otra cosa se interesaban sino en decir o en oír algo nuevo”. Invitaron a Pablo para que les hablara de su “*nueva doctrina*”, pero se burlaron con incredulidad cuando les habló de la resurrección de Cristo. El historiador nos dice que algunos creyeron, pero no hay mención después de una iglesia en Atenas. Pablo pudo haber estado pensando de los atenienses cuando escribió más tarde, “... no sois muchos sabios según la carne, ni muchos poderosos, ni muchos nobles” (1 Cor. 1:26).

Pablo aún solo, viajó unos 64 kilómetros (40 millas) al oriente de Atenas a la ciudad de _____ (18:1), ubicada en el estrecho istmo que conectaba la tierra firme de Grecia con el Peloponeso. Corinto era dada al mercantilismo como Atenas era dada al aprendizaje. En adición, la ciudad era conocida por su corrupción moral. El término “Corintio” llegó a tener la connotación de uno totalmente dedicado a satisfacer los deseos sensuales de la vida.

Corinto era la capital de la provincia romana de Acaya. En vista de que estaba localizada sobre el istmo, todo el tráfico de la tierra entre el norte y el sur tenía que pasar a través de la ciudad. En adición, había un puerto a cada lado de la ciudad, de manera que la ciudad era una vía pública muy transitada. Fueron hechos varios intentos para excavar un canal a través del istmo, pero ninguno era exitoso hasta 1893.

¿Estás impresionado como yo de que Pablo hiciera la mayoría de su trabajo en las ciudades construidas en las encrucijadas de tráfico comercial? Parece haber sido su intención establecer iglesias en lugares estratégicos desde los que la verdad pudiera ser esparcida en todas direcciones. Es evidente en las epístolas que esto es exactamente lo que pasó. (Véase 2 Cor. 1:1 — “*toda Acaya*”; 1 Tes. 1:7-8; Hechos 19:10).

Pablo dice que él vino a Corinto la primera vez “con debilidad, y mucho temor y temblor” (1 Cor. 2:3). Se quedó con una pareja llamada Aquila y Priscila quien recientemente habían venido de _____ (18:2) porque el emperador había ordenado que todos los _____ dejaran _____ (18:2). Pablo trabajó con ellos como hacedor de tiendas. Enseñó regularmente en la sinagoga, pero no con su celo usual hasta que Timoteo y Silas se le unieron. Luego fue “constreñido por el Espíritu” y testificó que Jesús era el Cristo. Los judíos se opusieron, y se apartó de ellos para trabajar con los gentiles. Pasó un año y medio en Corinto. Los judíos trataron de meter a Pablo en problemas con Galión, el diputado romano, pero Galión rehusó oír el caso.

Timoteo y Silas habían venido trayendo un buen reporte de las iglesias de _____ (18:5). Había algunas preguntas acerca de la segunda venida de Cristo que los hermanos en Tesalónica no entendían. Por tanto, Pablo les escribió una carta la que llamamos 1 Tesalonicenses. Pronto le siguió una segunda carta explicando puntos adicionales que aún fueron mal entendidos, 2 Tesalonicenses.

Encierre en un círculo a Tesalónica como una congregación que recibió las cartas de Pablo.

Pablo decidió visitar de nuevo _____ (18:21). Aquila y Priscila lo acompañaron tan lejos como _____ (18:19), a unos 402 kilómetros (250 millas) atravesando el Mar Egeo. Los judíos en Efeso querían escuchar más acerca de su mensaje, pero Pablo estaba de prisa para llegar a Jerusalén para el día de fiesta. Prometió retornar tan pronto como pudiera. Se embarcó a través del Mediterráneo hasta _____ (18:22), fue a Jerusalén y “saludó la iglesia”, y luego fue a _____ (18:22) donde pasó algún tiempo antes de empezar su tercer viaje.

Ahora complete su línea verde mostrando el resto de la ruta de Pablo en este segundo viaje – desde Troas hasta Antioquía. Coloree las provincias adicionales tocadas por Pablo en este segundo viaje.

Tercer Viaje de Pablo

Hechos 18:23—21:16

Romanos, 1 & 2 Corintios, Gálatas

(Los Pasajes Están en Hechos a no ser Que se Especifique de Otra Manera)

Parece que Pablo no permaneció mucho tiempo en Antioquía entre su segundo y tercer viaje. Retornó a través de las mismas regiones que había visitado en cada uno de sus otros viajes – _____ y _____ (18:23)– “*confirmando a todos los discípulos*”. Siempre estuvo interesado por el bienestar de las congregaciones que había establecido. Esta vez, en lugar de dirigirse al norte para ir a Troas como lo había hecho en su segundo viaje, avanzó directamente al poniente hacia la ciudad de Efeso. Estaba retornando de acuerdo con su promesa a ellos.

Mapa #24 – Tercer Viaje de Pablo y Viaje a Roma

El mapa se volvería demasiado apiñado si tratáramos de mostrar toda la obra de Pablo en un mapa. Usemos, pues, mapa nuevo para esta última obra. Los compararemos de cerca a medida que prosigamos.

Marque cada lugar que Pablo visita en este tercer viaje.

En vista de las descripciones que hemos dado de las otras ciudades que Pablo visitó, no es de sorprenderse que nos enteremos que Efeso era una ciudad principal. Era considerada una de las más grandes ciudades del Mediterráneo occidental, junto con Antioquía de Siria y Alejandría de Egipto. Era la capital de la provincia de Asia y era un centro de comercio principal. Un culto religioso creció en Efeso alrededor de una diosa llamada Artemis o Diana como la llamaban los romanos. El templo de Diana era considerado una de las maravillas del mundo antiguo. Era uno de los edificios más grandes en existencia en ese tiempo. El culto trajo mucho comercio a la ciudad a medida que los turistas hacían sus peregrinaciones al templo. No es de sorprenderse que Demetrio y otros artesanos se preocuparan cuando vieron su floreciente negocio de la venta de talismanes y prendas de recuerdo de la diosa amenazados por Pablo a medida que predicaba que Jehová es el único Dios.

Pablo pasó tres años muy exitosos en Efeso a pesar de las persecuciones (véase Hechos 20:17-19; 2 Cor. 1:8-11). Fue establecida una congregación muy fuerte. Desde este centro, la verdad se divulgó a través de la provincia de _____ (19:10). Casi con seguridad las congregaciones más tarde dirigidas en el libro del Apocalipsis fueron establecidas en este tiempo.

Mire Apocalipsis 1:3. Marque las siete iglesias de Asia en su mapa:

| | |
|---------|------------|
| Efeso | Sardis |
| Esmirna | Filadelfia |
| Pérgamo | Laodicea |
| Tiatira | |

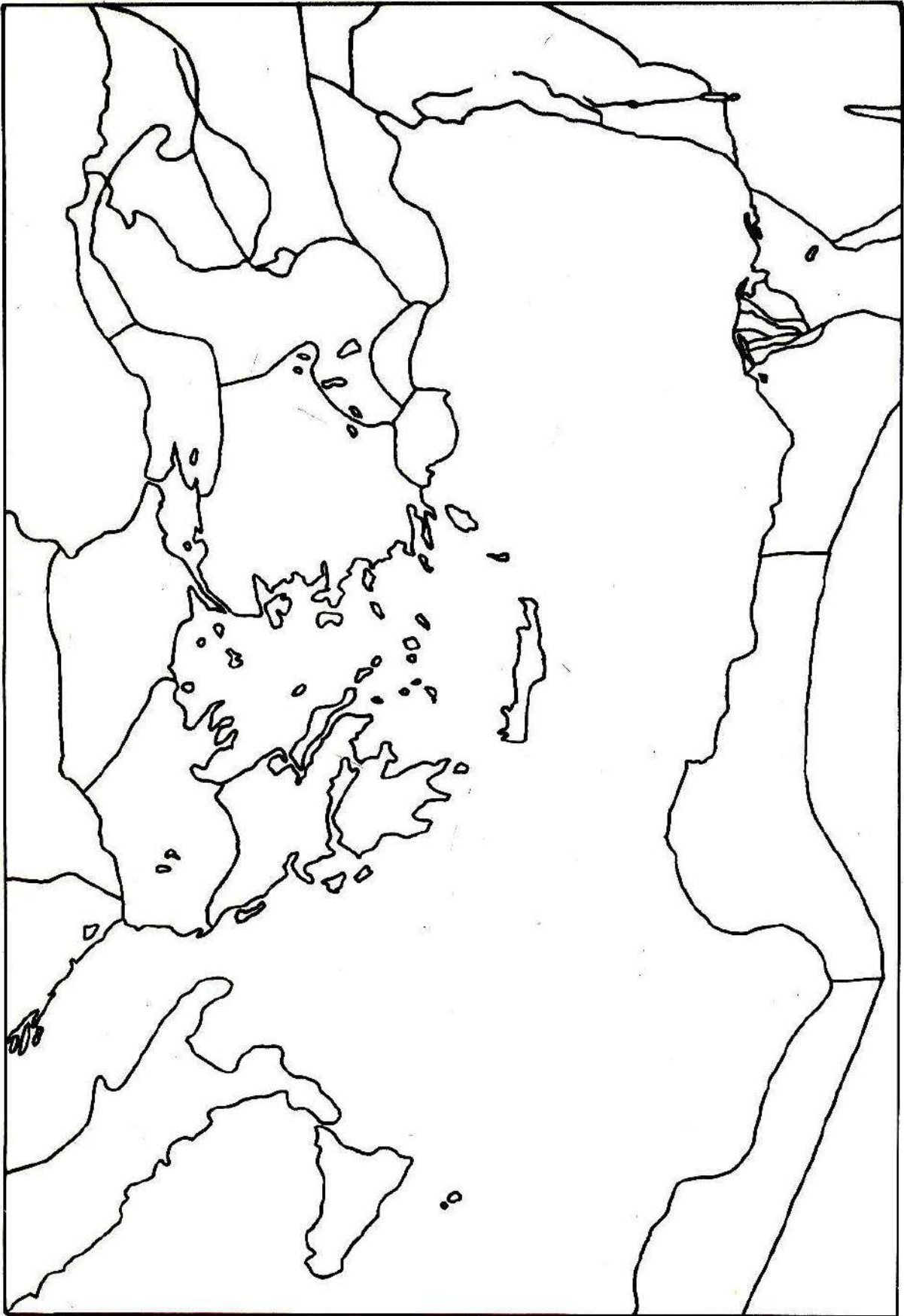
Trace una línea roja mostrando la ruta de Pablo desde Antioquía hasta Efeso.

En algún punto durante los tres años que Pablo estuvo en Efeso, se enteró de los problemas de las congregaciones en Galacia. Mas maestros judaizantes habían venido, suscitando de nuevo el asunto de los gentiles. Pablo les escribió una carta, el libro de Gálatas, maravillado de que “*tan pronto os hayáis alejado*” del claro evangelio que Pablo les había predicado. Los instó a que retuvieran las verdades de Cristo y no trataran de regresar a la antigua ley (Gál. 1:2,6).

Encierre en un círculo las ciudades de Pisidia, Iconio, Lистра y Derbe como los recipientes de la carta a los Gálatas.

Después de algún tiempo, Pablo decidió recoger una ofrenda de las congregaciones predominantemente gentiles para llevar a la muy pobre hermandad judía en Judea. Envío a Timoteo y Erasto adelante de él a _____ (19:22) para decirle a las congregaciones acerca del don propuesto. También alguien fue enviado a las congregaciones de _____ (1 Cor. 16:1) con el mismo propósito, pero no se nos dice quién fue.

Mientras tanto, Pablo recibió las nuevas de que la iglesia en _____ (1 Cor. 1:2,11) estaba teniendo



problemas severos. Escribió la carta que llamamos 1 Corintios y la envió por mano de Tito. Fue conveniente que Timoteo visitara Corinto después de un tiempo en Macedonia, pero Pablo estaba preocupado acerca de su recepción si los problemas no eran solucionados primero (véase 1 Cor. 4:17; 16:10-11).

Pablo permaneció en _____ (1 Cor. 16:8) hasta Pentecostés (a finales de la primavera, 57 D.C.). Luego viajó al norte hasta _____ (2 Cor. 2:12) donde esperaba encontrar a Tito trayéndole noticias de Corinto. Desafortunadamente, Tito no llegó en el tiempo esperado. Pablo estaba tan desanimado que no pudo usar la puerta de la oportunidad abierta para él en Troas. Pasó de prisa a _____ (2 Cor. 2:13) donde encontró a Tito con buenas noticias acerca de la recepción en Corinto de la primera carta. Pablo estaba encantado y escribió 2 Corintios para solucionar los restantes asuntos de importancia. Tito toma también su segunda carta, con instrucciones específicas para ayudar a los corintios a tener lista su generosidad antes de que Pablo llegara. (Véase 2 Cor. 7:5-7, 13-16; 8; 7).

Encierre a Corinto en un círculo como otra ciudad que recibió cartas de Pablo.

Pablo continuó en su camino a través de Macedonia animando a los demás y siendo animado por los hermanos que encontró. Las iglesias de Macedonia estaban excepcionalmente dispuestas a participar en la ofrenda propuesta para Jerusalén. Pablo declara que ellos deseaban ir más allá de su capacidad (véase 2 Cor. 8:1-5).

Llegó a Corinto al empezar el invierno. Durante los tres meses que permaneció allí, escribió su epístola más profunda, aquella a la iglesia en Roma. Nunca había estado allí, pero conocía a varios de la iglesia. Aquila y Priscila habían retornado a Roma en algún momento porque son nombrados entre aquellos saludados en el libro. Pablo les dijo que esperaba visitarlos tan pronto que hubiera completado su viaje a _____. Luego esperaba ir a _____ después de su visita con los hermanos en Roma (Rom. 15:23-26).

Marque Roma y encierra en un círculo como otra iglesia que recibió una carta. Continúe su línea roja para mostrar la ruta de Pablo desde Efeso hasta Corinto.

El inicio de la primavera llegó, y era el tiempo para salir para Jerusalén. Nótese en su mapa que la ruta lógica de Corinto a Jerusalén era por barco del puerto corintio de Cencrea directamente hasta Cesarea. Esta fue la ruta que Pablo tuvo la intención de tomar hasta que se enteró que los judíos estaban acechando, preparados para matarlo. Cambió sus planes y retornó a través de _____ (20:3).

Hechos 20:4 nombra siete hombres que acompañaron a Pablo en su viaje a Jerusalén. Eran mensajeros de cada una de las congregaciones envueltas en reunir la generosidad para los santos pobres. El escritor empieza usando de nuevo el primer pronombre personal en el versículo 5, indicando que Lucas también era parte del grupo, probablemente como el representante de Filipos. Los otros hombres eran de _____, _____, _____, y _____. Nótese cada una de estas áreas en su mapa.

En algún punto a lo largo del camino, el Espíritu Santo le dijo a Pablo que sería atado en Jerusalén. Un hombre de menos dedicación pudiera haber renunciado al intento de llevar la ofrenda de los santos, pero Pablo continuó nada intimidado.

Se detuvo por unos pocos días en _____ (20:6) y luego continuó a lo largo de la ribera hasta _____ (20:17) a unos 57 kilómetros (36 millas) de Efeso. Envío por los ancianos de _____ (20:17) para que se le unieran allí. No esperaba verlos de nuevo.

No vamos a tomar el tiempo para notar todos los lugares en que la nave se detuvo en su camino a Jerusalén porque no permanecieron bastante tiempo para predicar en alguno de estos lugares. No obstante, nótese que es posible determinar la ruta exacta que tomó el barco por medio de leer Hechos 21:1-8. Los hermanos de _____ (21:3-4), _____ (21:7), y _____ (21:8) dieron la bienvenida a la compañía y le advirtieron a Pablo de los problemas que le esperaban.

Continúe su línea roja para mostrar el resto de este viaje. Coloree las provincias visitadas en el tercer viaje. Compare este viaje con el segundo en el Mapa #23. ¿Visitó él algunas nuevas provincias en este viaje?

Lección 49

Los Años del Encarcelamiento de Pablo

Hechos 21:17—28:13

Efesios, Filipenses, Colosenses, Filemón

1 & 2 Timoteo, Tito

(Los Pasajes Están en Hechos a no ser Que se Especifique de Otra Manera)

Los hermanos en _____ (21:17) recibieron gustosamente a Pablo y sus compañeros. Los ancianos escucharon su reporte con respecto a su obra y se regocijaron. Le dijeron a Pablo que aún los judíos creyentes estaban indecisos en cuanto a su enseñanza con respecto a la ley de Moisés. Había cuatro hombres que se habían contaminado mientras estaban bajo un voto nazareo (véase Núm. 6:9-12). Los ancianos le aconsejaron a Pablo que “pagara los gastos” de estos cuatro hombres para mostrar a los judíos que, aunque él se oponía que a los gentiles se les requiriera guardar la ley, no se oponía a que los judíos lo hicieran como asunto de costumbre social. Pablo estuvo de acuerdo y empezó los siete días de purificación para los hombres. El tiempo fue casi terminado cuando surgieron los problemas predichos. Algunos judíos incrédulos de _____ (21:27) reconocieron a Pablo y lo acusaron de llevar a un gentil a los atrios del templo donde solamente se les permitía ir a los judíos. Los judíos de Jerusalén ya sospechaban a Pablo, de manera que en poco tiempo se incitó una turba.

La turba lo agarró, y habría sido muerto si el tribuno militar romano no hubiera intervenido. Pablo hizo su defensa en las gradas del castillo a medida que estaba siendo llevado. Al día siguiente fue llevado delante del Sanedrín para un proceso. Era obvio desde el principio que los judíos no iban a escucharles sin prejuicios. Dios habló a Pablo durante la noche después del proceso y le dijo que viviría para dar testimonio de Dios en _____ (23:11).

El tribuno determinó enviar a Pablo al gobernador (procurador) en _____ (23:23) cuando se puso obvio que no podría mantenerlo a salvo en Jerusalén. Un total de 470 soldados salieron de Jerusalén en medio de la noche para escoltar a Pablo hasta Cesarea.

Felix era el gobernador en ese tiempo. Escuchó el testimonio de los judíos contra Pablo. Felix había estado en Judea lo suficiente para tener algún conocimiento acerca de la iglesia. Ordenó que Pablo fuera mantenido a salvo pero que se le tratara bondadosamente. A sus amigos se les permitió visitarlo a voluntad. Felix escuchó a Pablo a menudo y temblaba ante su mensaje. Sin embargo, por dos largos años, fue mantenido prisionero (58 D.C. hasta el 60). Esperaba que se le diera un soborno por la liberación de Pablo (24:26).

Finalmente, Festo llegó a ser el gobernador de Judea. Fue a _____ (25:1) para saludar a los oficiales judíos y se enteró acerca del prisionero Pablo. En un esfuerzo por agradar a los judíos, Festo le pidió a Pablo que fuera a Jerusalén para ser procesado. Era obvio que Pablo no había esperanza de que Pablo fuera juzgado justamente por Festo, de manera que conforme a su derecho como ciudadano romano, apeló su caso a César.

Ahora Festo tenía un problema. Tenía un prisionero que debía ser enviado a César. Era demasiado tarde para liberarlo calladamente porque cualquier ciudadano tenía el derecho de explicar su caso al emperador. ¡El problema era que no había cargos lógicos contra él!

Después de un tiempo, Herodes Agripa II vino a presentar los respetos al nuevo gobernador. Agripa era judío por religión, de manera que Festo decidió que él tendría un mejor entendimiento de las acusaciones de los judíos contra Pablo. Una vez más Pablo hizo su defensa ante un gobernador (véase Hechos 9:15).

Lucas y Aristarco estuvieron con Pablo en el barco a medida que salían de Cesarea en el invierno de 60 D.C. El viento les fue contrario desde el principio de todo. Estudie Hechos 27 para ver la ruta que siguió el barco. Llegaron a la isla de Creta a principios de Octubre según nuestro calendario. Todo el camino había sido lento y peligroso a causa de los vientos.

Marque Creta. Trace una línea verde para mostrar su ruta desde Cesarea hasta Creta.

En vista de que las embarcaciones de esos días eran barcos de vela, todos los buques normalmente se detenían desde noviembre hasta principios de marzo. El barco estaba anclado en _____ (27:8) en el lado sureño de Creta. Pablo instó al centurión y al patrón de la nave a permanecer allí para el invierno. Todavía no había llegado el invierno, y ellos pensaron que tenían tiempo para viajar al otro lado de la isla a un mejor puerto en _____ (27:12). Un día el viento estaba calmado, y pensaron que había llegado su oportunidad. Apenas habían salido de su puerto cuando una tormenta los golpeó. El barco fue agarrado y llevado por el viento. Durante dos semanas no vieron ni el sol ni las estrellas. Los marineros y los pasajeros

habían abandonaron toda esperanza de supervivencia. Dios habló a Pablo y le dijo que viviría para estar ante César. En adición a su propia vida, las vidas de todo el resto en el barco también serían perdonadas.

La decimocuarta noche los marineros descubrieron que se estaban acercando a tierra. Dejaron caer el ancla para no hacerse añicos en una playa desconocida, y ¡y todos ellos estaban deseando la luz del día!

La nave había llegado a una pequeña isla llamada _____ (28:1) como es llamada hoy día. Está localizada a casi 96 kilómetros (60 millas) al sur de Sicilia, una isla más grande. Pablo y los demás pasaron el invierno en la isla. Como se podría esperar, Pablo aprovechó la oportunidad para predicar el evangelio a las personas que encontró.

Marque Malta. Continúe la línea verde desde Creta hasta Malta.

Una nave de _____ (28:11) también había invernado en la isla, de manera que Pablo y su compañía fueron capaces de continuar el viaje en ésta en el principio de la primavera. Los hermanos de _____ (28:14-15) supieron que Pablo iba a llegar y lo encontraron en _____ (28:15). Pablo cobró aliento cuando vio a los hermanos.

Pablo fue guardado en prisión en Roma dos años adicionales antes de que su caso fuera juzgado. Nuevamente, fue tratado bondadosamente. Se le permitió vivir en su propia casa alquilada, y a los visitantes se les permitió ir y venir a voluntad.

Complete el viaje a Roma con su línea verde.

Lucas, el historiador, cierra la narración en este punto. Nos gustaría conocer los detalles del resto de la vida de Pablo. Lo mejor que podemos hacer desde este punto en adelante es poner juntos los detalles dados más tarde en las epístolas.

Lucas acompañó a Pablo en ese último viaje a Jerusalén (20:5). Sabemos que también estuvo en ese peligroso viaje a Roma (27:1-2). Posiblemente permaneció durante casi los dos años que Pablo estuvo en prisión en Cesarea. Si es así, la mayoría del libro de Hechos fue escrito en ese tiempo.

Pablo estuvo en prisión en Roma desde la primavera del 61 D.C. hasta el 63 D.C. La historia nos dice que Nerón fue el emperador de Roma desde el 54 al 68 D.C. De esta manera, fue Nerón quien escuchó el caso de Pablo.

Hasta ese tiempo, el emperador romano no había descubierto al cristianismo como una religión nueva, separada del judaísmo. Si hubieran escuchado de esta en absoluto, habrían asumido que era otra secta judía.

Pablo estaba ocupado en Roma a pesar de ser un prisionero. Predicó a todos los que se le acercaron, aun a aquellos que estaban en posiciones importantes en la casa de César (véase Fil. 1:12-18; 4:22). En alguna ocasión, un hombre llamado Epafras visitó a Pablo desde la congregación en _____ (Col. 1:2-8). Pablo escribió una respuesta y la envió por manos de Tíquico y Onésimo. En adición, ellos también llevaron el libro de Efesios a la iglesia en Efeso. Las lecciones de los dos libros son lecciones compañeras: Colosenses enfatiza la Deidad de Cristo, la plenitud de la Deidad. Efesios enfatiza la iglesia como la plenitud de Cristo.

Encierre en un círculo a Efeso y Colosas como los lugares que recibieron las cartas.

Onésimo mismo es un personaje interesante. Era un esclavo desertor que había sido encarcelado. Pablo lo encontró, lo convirtió, y lo envió de regreso a Filemón, su amo. Filemón era un amigo personal de Pablo, un cristiano fiel de la congregación en Colosas. Pablo escribió el libro de Filemón a él para pedirle que recibiera a Onésimo de nuevo como siervo – y también como un hermano en Cristo (véase Col. 4:7-18; libro de Filemón).

Temprano en el 63 D.C., Epafrodito trajo a Pablo dádivas de la iglesia en _____ (Fil. 1:1; 2:25). Pablo envió una respuesta expresando su aprecio por las dádivas y para todas las personas allí. Fue casi al tiempo para su proceso ante Nerón. Esperaba ser liberado y esperaba poder visitar de nuevo a Filipos (véase Fil. 2:23-24).

Encierre en círculo a Filipos como otra ciudad que recibió una carta.

La Biblia no nos dice nada acerca del juicio. No obstante, parece que Pablo fue liberado por un tiempo. No sabemos los detalles acerca de su obra durante el corto tiempo que estuvo libre. La única evidencia que tenemos viene de las epístolas de 1 Timoteo y Tito, las cuales fueron escritas en este tiempo.

Timoteo había sido dejado en _____ para poner en orden ciertos problemas mientras Pablo fue a _____ (1 Tim. 1:3). Tito había sido dejado en _____ (Tito 1:5) con instrucciones de establecer ancianos en cada ciudad. De esta manera es evidente que Pablo trabajó en Efeso, Macedonia, y Creta durante el período. Otros lugares son mencionados de paso. Dejó el capote en _____ (2 Tim. 4:13). Dejó a un

hombre llamado Trófimo enfermo en _____ (2 Tim. 4:20). Planeó el invierno en _____ (Tito 3:12). Había dicho a los romanos que esperaba ir a _____ (Rom. 15:24) algún día. No hay manera de saber con seguridad si le fue posible hacer el viaje, pero es dudoso que hubiera tiempo después que fue liberado de prisión antes de que surgieran de nuevo problemas.

En Julio del 64 D.C. una gran porción de la ciudad de Roma fue reducida a cenizas. Nerón acusó a los cristianos para desviar la sospecha de él mismo. Esta fue la primera oleada de persecución romana contra la iglesia. Nerón era un hombre cruel, inescrupuloso que mató a los cristianos en sus arenas como una forma de deporte.

Pablo fue arrestado de nuevo. Escribió a Timoteo una segunda carta pidiéndole que pronto viniera a verlo (2 Tim. 4:9,21). Su ciudadanía romana era valiosa una vez más – fue decapitado antes que enfrentar la inhumana arena, o la cruz. Pablo enfrentó la muerte como una oportunidad para ganar la corona que lo esperaba en el cielo. Quizás su propio resumen de su vida sería una buena forma de cerrar nuestra consideración de este gran hombre:

Porque yo ya estoy para ser sacrificado, y el tiempo de mi partida está cercano. He peleado la buena batalla, he acabado la carrera, he guardado la fe. Por lo demás, me está guardada la corona de justicia, la cual me dará el Señor, juez justo, en aquel día; y no sólo a mí, sino también a todos los que aman su venida (2 Tim. 4:6-8).

Repaso del Libro de Hechos

(Lecciones 45-49)

(Los Pasajes Están en Hechos a no ser Que se Especifique de Otra Manera)

Diga *dónde* ocurrieron cada uno de los siguientes eventos:

- _____ 1. A los apóstoles se les dijo que esperaran aquí hasta que el Espíritu Santo viniera sobre ellos (1:4).
- _____ 2. El primer sermón del evangelio fue predicado (1:12; 2:1 y Sigs.).
- _____ 3. Ananías y Safira fueron heridos con muerte (5:1 y Sigs.).
- _____ 4. Esteban fue apedreado (6:7 y Sigs.).
- _____ 5. Felipe convirtió a Simón el mago (8:5-13).
- _____ 6. El hogar del eunuco (8:27).
- _____ 7. El Señor se apareció a Pablo (Saulo) en su camino a esta ciudad (9:1-8).
- _____ 8. Pablo fue bajado por el muro de la ciudad en una canasta (9:22-25).
- _____ 9. Lugar donde los hermanos enviaron a Pablo para que huyera de los judíos de Jerusalén (9:29-30).
- _____ 10. Pedro resucitó a Dorcas de la muerte (9:36-43).
- _____ 11. Pedro vio una visión de un lienzo lleno de animales inmundos (10:5-17).
- _____ 12. La casa de Cornelio (10:1).
- _____ 13. Bernabé fue enviado aquí para exhortar a los hermanos (11:22-23).
- _____ 14. Los discípulos de Antioquía enviaron socorro a los hermanos allí (11:27-30).
- _____ 15. Pedro fue liberado de prisión (12:1-19).
- _____ 16. El Espíritu dijo, “Apartadme a Bernabé y a Saulo para la obra a que los he llamado” (13:1-2).
- _____ 17. Elimas fue herido con ceguera (13:6-12).
- _____ 18. Juan Marcos se apartó (13:13).
- _____ 19. Pablo predicó con respecto a los líderes que Dios había provisto para Israel, culminando con Jesús (13:14 y Sigs.).
- _____ 20. Pablo y Bernabé fueron casi adorados (14:8-18).
- _____ 21. Pablo fue apedreado (14:8,19).
- _____ 22. Pablo y Bernabé fueron para una conferencia sobre el tema de la circuncisión (15:1-31).
- _____ 23. Cada viaje de predicación se inició desde esta ciudad (13:1-3; 15:35-36; 18:22-23).
- _____ 24. Bernabé fue a esta isla en su segundo viaje (15:36-39).
- _____ 25. Hogar de Timoteo (16:1).
- _____ 26. Pablo vio una visión de un hombre que pedía ayuda (16:8-10).
- _____ 27. El hombre en la visión era de aquí.
- _____ 28. Hogar nativo de Lidia (16:14).
- _____ 29. Pablo cantó en prisión (16:12,25).
- _____ 30. Las personas aquí fueron descritas como “*mas nobles*” que los otros (17:10-11).
- _____ 31. Las personas pasaban el tiempo diciendo o escuchando alguna cosa nueva (17:21).
- _____ 32. Pablo predicó en el Areópago (17:15-34).
- _____ 33. Pablo trabajó como hacedor de tiendas (18:1-3).
- _____ 34. Priscila y Aquila habían sido forzados a dejar esta ciudad porque el emperador había ordenado que todos los judíos salieran (18:2).
- _____ 35. Hogar nativo de Apolos (18:24).
- _____ 36. Pablo enseñó diariamente en la escuela de Tirano (19:1,9-10).
- _____ 37. El pueblo quemó sus libros de magia (19:17-20).
- _____ 38. Demetrio incitó una turba contra Pablo (19:24 y Sigs.).
- _____ 39. Un hombre cayó de una ventana durante un sermón (20:6-12).
- _____ 40. Pablo se despidió de los ancianos efesios (20:17-38).
- _____ 41. Pablo visitó con Felipe (21:8-9).
- _____ 42. Pablo fue advertido que sería atado cuando llegara allí (21:10-14).
- _____ 43. Pablo fue acusado de contaminar el templo (21:17,27-31).
- _____ 44. Hogar nativo de Pablo (21:39).
- _____ 45. Ciudad donde Pablo fue educado (21:31; 22:3).
- _____ 46. Pablo fue llevado a aquí para protegerlo de los judíos de Jerusalén (23:23 y Sigs.).
- _____ 47. Pablo predicó delante de dos gobernadores y un rey mientras estuvo en prisión aquí

(23:33—26:32).

- _____ 48. Pablo le pidió al capitán de un barco que pasaran el invierno en esta isla (27:7-12).
_____ 49. Pablo sacudió una serpiente cuya mordida era mortífera (28:1-6).
_____ 50. Pablo estuvo en su propia casa alquilada, aún prisionero (28:16-31).

El libro de Hechos nos dice 6 veces que Pablo estuvo en Jerusalén. Estudie los pasajes que están abajo y diga por qué estuvo allí cada vez:

1. Hechos 22:3 – _____
2. Hechos 9:26-31 – _____
3. Hechos 11:27-30 – _____
4. Hechos 15:1-30 – _____
5. Hechos 18:18-22 – _____
6. Hechos 21:1 y Sigs. (véase 1 Cor. 16:1-3) – _____

Respuestas breves:

1. ¿Cumplió Dios Su promesa a Abraham de que vendría Uno para bendecir a todas las naciones? (Hechos 3:19-26; 13:32-33). _____
2. ¿La profecía de Daniel en Daniel 2:44 se cumplió? Analícela y muestre su cumplimiento. _____
3. ¿Falló Cristo en lo que vino a hacer? ¿Estableció Su reino? (Mat. 16:13-20; Juan 18:33-37; Hch. 2:30-36; Ap. 4:59). _____

El Cierre del Primer Siglo

Nadie niega el hecho de que Pablo y su obra ha tenido un efecto profundo sobre los cristianos a través de los siglos. Su ejemplo de dedicación por divulgar el evangelio es uno que debemos seguir. Además, escribió 13 de nuestros libros del Nuevo Testamento (14 si contamos Hebreos como suyo). Hay muchos detalles del plan de redención que no podríamos entender si de repente sus escritos se hubieran perdido.

No obstante, recordémonos que Pablo no fue el único que trabajaba en el primer siglo. Dejemos el estudio de su vida para ver las condiciones de la iglesia en otras áreas.

La Biblia no nos dice muchos detalles acerca de la obra de los apóstoles. Todos los apóstoles estuvieron incluidos en el grupo que recibió la gran comisión del Señor (Marcos 16:14-20). Todos recibieron el Espíritu Santo en el día de Pentecostés y se unieron a Pedro en la predicación a la multitud presente (Hechos 2:1-4). Todos los apóstoles fueron arrestados por su predicación en Hechos 5. Fueron azotados y se les dijo que no predicaran. Todos ellos continuaron su obra. Los apóstoles permanecieron en Jerusalén cuando la primera oleada de persecución barrió la ciudad (8:1).

Eso es lo último que sabemos acerca de ocho de los hombres. Sin embargo, no hay razón para pensar que dejaran de trabajar en ese punto. La obra de Pablo se centró principalmente en Asia Menor y en la península griega. Había lugar suficiente para que todos se repartieran en otras direcciones. La tradición nos dice que cada apóstol excepto Juan sufrieron una muerte violenta a causa de su fe en Cristo.

No sabemos dónde predicó Mateo, pero en algún punto, escribió el evangelio que lleva su nombre. El énfasis principal de su libro fue convencer a los judíos que Jesús cumple todas las profecías del Antiguo Testamento acerca del Mesías.

El apóstol Jacobo fue el primero de los doce que se mató. Fue muerto por Herodes Agripa I alrededor del 44 D.C. Había dos Jacobos mencionados entre los doce. Este era el hermano de Juan y había sido uno de los tres en el círculo más íntimo de los discípulos de Jesús (Hechos 12:1-2).

El apóstol Pedro pasó la mayor parte de su vida en y alrededor de la ciudad de Jerusalén. A Pedro se le dio una comisión especial a los judíos exactamente como a Pablo le fue dada una misión especial a los gentiles (Gál. 2:7-9). A primera vista las persecuciones de los judíos contra los cristianos nos hace pensar que toda la obra entre los judíos falló. Eso no es cierto. Miles de judíos aceptaron el mensaje en las primeras pocas semanas y meses que los apóstoles predicaron (Hechos 2:41; 4:4; 5:14; 6:7). La obra continuó prosperando a través de los años hasta que a Pablo le podían decir los hermanos en Jerusalén, “Ya ves, hermano, cuántos millares de judíos hay que han creído ...” (Hechos 21:20).

Cerca del tiempo que Pablo pasó dos años en prisión en Roma, Pedro escribió una carta de aliento a los cristianos judíos que fueron esparcidos en el _____, _____, _____, _____ y _____ las cuales eran provincias de Asia Menor (1 Ped. 1:1). La llamamos la epístola de 1 Pedro. Les envió saludos desde la iglesia en _____ (5:13), indicando que él estaba allí en ese tiempo. Algunos han tratado de decir que era una referencia simbólica a Roma y no a la ciudad literal de Babilonia. No veo razón para tomar la referencia figuradamente. La carta fue escrita antes del principio de la persecución romana, de manera que no hay razón para esconder su ubicación. La ciudad de Babilonia misma ya hacía mucho que había perdido su esplendor y belleza que había existido en los días de Nabucodonosor en el Antiguo Testamento. En realidad, la última vez que la ciudad se menciona en algún registro histórico que haya sido encontrado data de alrededor del 10 A.C. Aun si la ciudad estuviera en ruinas para los días de Pedro, aún había una gran colonia de judíos que vivía en el área. Es lógico suponer que Pedro había ido a visitar las congregaciones en el área. Quizás les estaba dando la misma clase de ánimo e instrucción que estaba incluido en su carta a aquellos de Asia Menor.

Trace un círculo grande incluyendo las provincias a las que se dirigió en la carta de Pedro. Coloque una flecha apropiada señalando a lo lejos de su mapa para mostrar la dirección a Babilonia.

Un tiempo muy corto después, Nerón declaró fuera de la ley al cristianismo, y una severa oleada de persecución pasó rápidamente a través del mundo Mediterráneo. Pedro escribió una segunda carta a todos “los que habéis alcanzado, por la justicia de nuestro Dios y Salvador Jesucristo, una fe igualmente preciosa que la nuestra” (2 Ped. 1:1). No se especifica ningún lugar en particular. Es una carta de estímulo a todos los cristianos para que sean fieles no importando las pruebas que vengan.

Según la tradición, Pedro murió poco después como víctima de Nerón. Se nos dice que fue crucificado. Jesús predijo que Pedro sufriría una muerte violenta en una de sus últimas visitas juntos antes de la ascensión de Jesús (Juan 21:18-19).

Otros hombres además de los apóstoles jugaron papeles importantes en la divulgación del evangelio. Ya hemos notado que aquellos que fueron esparcidos en la primera oleada de persecución en Jerusalén fueron por todas partes predicando la palabra. No sabemos sus nombres, pero podemos estar seguros de su obra celosa. Otros hombres tales como Bernabé, Juan Marcos, Silas, Timoteo, Tito, Lucas, y otros, acompañaron a Pablo en varias oportunidades. Dos de estos hombres dejaron un legado para nosotros en los libros que escribieron. Juan Marcos escribió el evangelio de Marcos. Lucas escribió el evangelio de Lucas y el libro de Hechos.

Otro Jacobo jugó un papel sobresaliente en la iglesia en Jerusalén. No era uno de los apóstoles, pero es identificado como el “*hermano del Señor*” (Gál. 1:19; véase Mat. 13:55). El también escribió una carta a los judíos cristianos esparcidos a través del mundo mediterráneo (Sant. 1:1). Su carta fue escrita un poco antes que la primera carta de Pedro – estimaciones varían del 44 D.C. hasta el 60. No podemos encerrar en un círculo un lugar exacto para esta epístola porque las doce tribus estaban esparcidas por todas las tierras bíblicas.

Sabemos muy poco acerca del hombre llamado Judas quien escribió una carta corta cerca del tiempo que Pedro escribió su segundo libro. Se identifica a sí mismo como “siervo de Jesucristo, y hermano de Jacobo” (Judas 1). Su carta fue escrita a todos los cristianos y sirvió al mismo propósito como 2 Pedro, para animar a los fieles aun frente a la muerte.

Nadie sabe con seguridad quién escribió el libro de Hebreos. Fue dirigido a judíos cristianos. Probablemente, también fue escrito en el tiempo de Nerón. El judío cristiano enfrentó problemas únicos en esos días. Tuvo que enfrentar varias persecuciones desde sus propios conterráneos desde el mismo principio de la iglesia. En particular aquellos que aún vivían en Palestina fueron afectados. La pequeña tierra estaba sufriendo varios pruebas políticamente. Muchos en Palestina se reducían a la miseria. Los cristianos enfrentaron estos problemas primero a causa de la discriminación contra ellos. Fue por esto que Pablo recogió el donativo para ellos de entre los cristianos gentiles. Ahora el gobierno romano declaraba que el cristianismo era ilegal, y los cristianos judíos que vivían en Roma fueron oprimidos severamente. En cierta época los romanos habían ordenado que los judíos salieran de su ciudad simplemente porque eran judíos. Ahora el judío cristiano era parte de una raza a la que se le tenía aversión además de ser parte de una religión ilegal. Debe de haber sido una tentación fuerte renunciar a la nueva ley y regresar a la ley de Moisés donde al menos podrían vivir confortablemente. El libro de Hebreos les aseguraba que la nueva ley era mejor en todo sentido. Era digna de que la retuvieran.

El apóstol Juan pasó los primeros años de la iglesia en Jerusalén trabajando muy de cerca con Pedro y Jacobo el hermano del Señor. Sobrevivió a la persecución de los judíos, de Nerón, y de otros. Conforme a la mejor información que tenemos, parece que dejó Jerusalén un poco antes de la destrucción de la ciudad en el 70 D.C. Hizo de Efeso su hogar y debe de haber sido de gran ayuda para todos los cristianos viviendo en Asia Menor.

Juan escribió el evangelio de Juan en los últimos pocos años del primer siglo. Declaró su propósito por escribir el libro en esta forma:

Hizo además Jesús muchas otras señales en presencia de sus discípulos, las cuales no están escritas en este libro. Pero estas se han escrito para que creáis que Jesús es el Cristo, el Hijo de Dios, para que creyendo, tengáis vida en su nombre (Juan 20:30-31).

Hay tres epístolas cortas que llevan el nombre de Juan. Todas estas fueron escritas alrededor del 90 D.C. para combatir la falsa doctrina que había surgido. Ningún lugar es especificado en las cartas.

La Caída de Jerusalén

Hay un tema más que debe ser tratado antes de que cerremos nuestro estudio de historia y geografía bíblica. Los judíos eran el pueblo escogido desde los días de Abraham. Hemos observado cómo Dios cuidó de ellos a través de los tiempos difíciles; cómo los castigó por el pecado; y cómo los llevó a través de todos los siglos.

Finalmente llegó el día cuando Dios envió Su Hijo amado al mundo en cumplimiento de todas las profecías del Antiguo Testamento. Cristo era la personificación de todas las esperanzas y sueños que Dios en cualquier momento había dado a los judíos causa de esperarlos – sin embargo, lo rechazaron. Pilato pudo ver su envidia, y trató de lavarse las manos de cualquier culpa personal por la muerte de Cristo. Los judíos gritaron, “Su sangre sea sobre nosotros, y sobre nuestros hijos” (Mat. 27:24-25). Desde ese día en adelante, Dios nunca ha dado Su ayuda a los judíos. Ellos no continuaron siendo Su pueblo escogido. Habían renunciado a todo reclamo a Su favor. Desde ese día en adelante, Dios ha tenido una nueva raza escogida, una nueva Israel compuesta de pueblos de todo el mundo que voluntariamente le servirían. Esta nueva Israel serían los hijos de Abraham – no por virtud del nacimiento físico, sino por elección voluntaria para seguir en las pisadas de la fe de Abraham (véase Rom. 4:11-12).

Nuestra última mirada a la situación política en Palestina era lúgubre. Los judíos odiaban a los romanos por haber tomado control de su tierra. Sentían antipatía hacia la familia de Herodes quien estaba a cargo de los asuntos locales. A medida que pasaron los años, el resentimiento meramente creció. Las sectas que habían empezado como grupos religiosos se volvieron cada vez más violentos en sus visiones opuestas en

cuanto a qué era lo mejor para su país. La iglesia empezó, y eso dio a los judíos una cosa más sobre la cual pelear. Los cuarenta años entre el inicio de la iglesia y la caída de Jerusalén han sido descritos como los años más sangrientos de la historia israelita.

Otro elemento complicó la situación política. Los emperadores empezaron a llamarse a sí mismo dioses. Esto no fue un problema severo al principio porque los emperadores no obligaban a la gente a adorarles, pero era problema espinoso que siempre estaba presente. Alrededor del 40 D.C., el problema estalló en la colonia judía de Alejandría. Algunos griegos entraron forzosamente en una sinagoga local y colocaron un altar al emperador Calígula. Los judíos lo destruyeron, y el emperador se enteró de ello. Como castigo, ordenó que una imagen a su semejanza fuera colocada en el Lugar Santísimo en el templo en Jerusalén. Afortunadamente, Agripa I (el mismo que mató a Jacobo el apóstol) logró que fuera cambiada la orden.

Los romanos siempre consideraron a Palestina un lugar perturbador. Cambiaron sus políticas de gobierno una y otra vez para tratar de hacerlo más tratable. Nada ayudó. Posiblemente la persecución de Nerón de los cristianos estaba parcialmente atada a su odio por los judíos porque el cristianismo aun era considerado una extensión del judaísmo en ese punto.

Una rebelión tras otra estalló en la tierra hasta que Nerón envió a su más grande general, Tito Flavio Vespasiano, para someter a Palestina. Era el 67 D.C. Los ejércitos sometieron las áreas de Galilea, Samaria, Perea, e Idumea. Vespasiano estaba listo para sitiar la ciudad de Jerusalén cuando vino la palabra de que Nerón había muerto. Vespasiano aceleró su regreso a Roma para ganar el trono para sí mismo. Fue dos años después cuando envió a su hijo Tito de regreso para terminar la tarea de destruir Jerusalén.

Mientras tanto, la ciudad estaba siendo plagada por alborotos civiles. La secta de los zelotes había degenerado en una banda de asesinos fanáticos. Los fariseos y saduceos querían destruir los unos a los otros.

La ciudad estaba tan debilitada por la contienda interna, que le llevó solamente unas pocas semanas a Tito para entrar por los dos muros externos. La torre de Antonia resistió por algún tiempo, con el resultado de que la gente que estaba adentro casi murió de hambre. El último sitio capturado fue el templo mismo. El sitio fue completado finalmente el 7 de Septiembre del 70 D.C. Se ha dicho que un millón de judíos murieron en esta campaña.

Tito dio ordenes para que la ciudad fuera destruida completamente. Muchas de las personas restantes fueron tomadas como esclavos. Muchas otras fueron llevadas a Roma para ser muertas en los anfiteatros para el deporte del populacho romano.

La mente romana tenía problema en comprender cualquier gente que daría su vida por su religión. No obstante, vieron que la resistencia judía no se detendría hasta que la religión judía fuera destruida. Todas las leyes y costumbres que hacían de los judíos un pueblo separado fueron declaradas ilegales. El impuesto del templo que los judíos pagaban ahora debía ser pagado para apoyar el templo de Júpiter en Roma. El templo de Dios fue destruido. El oficio del sumo sacerdote fue abolido. El Sanedrín fue dispersado. Los registros genealógicos que los judíos habían guardado por siglos fueron destruidos.

Fue un triste final de lo que había sido un glorioso reino de Israel, pero Jesús lo predijo (Mat. 24). Los judíos consideraban a Jerusalén su ciudad sagrada. No obstante, para Dios había llegado a ser nada más una ciudad llena de personas impías. ¿Recuerda la visión que Ezequiel tuvo justo antes de que Jerusalén fuera destruida por Babilonia? (Véase la Lección 33). Dios dejó la ciudad de Jerusalén antes de que fuera destruida porque no era digna de que Su presencia permaneciera en ella. En la misma forma Jesús y Sus discípulos dejaron la ciudad de Jerusalén durante esa última semana antes de Su muerte y fueron al Monte de los Olivos. Allí Jesús predijo que llegaría el día cuando no sería dejada piedra sobre piedra.

Por tanto, he aquí yo os envío profetas y sabios y escribas; y de ellos, a unos mataréis y crucificaréis, y a otros azotaréis en vuestras sinagogas, y perseguiréis de ciudad en ciudad; para que venga sobre vosotros toda la sangre justa que se ha derramado sobre la tierra, ... De cierto os digo que todo esto vendrá sobre esta generación.

¡Jerusalén, Jerusalén, que matas a los profetas, y apedreas a los que te son enviados! ¡Cuántas veces quise juntar a tus hijos, como la gallina junta a sus polluelos debajo de las alas, y no quisiste! He aquí vuestra casa os es dejada desierta ... Respondiendo él, les dijo: ¿Veis todo esto? De cierto os digo, que no quedará aquí piedra sobre piedra, que no sea derribada (Mat. 24:34—24:2).

¿Pero por qué? Dios había cumplido la más grande promesa que jamás había hecho a los judíos – y la rechazaron. No había nada más que tuviera que ofrecerles.

No hay nada dejado para el judío hoy día. Esta vez no había promesa de un remanente que volviera. Nunca habría una resurrección de un reino terrenal en Jerusalén. Hacía mucho las promesas que trataban de la nación y la tierra fueron hechas y cumplidas. El judío hoy día puede tener la misma esperanza que tiene el gentil. Puede someter su voluntad al señorío de Cristo y tener sus pecados perdonados. Esta es la única promesa dejada para toda la humanidad, *pero es la promesa más grande que jamás se haya hecha*.

Los judíos no fueron más impíos que cualquier otro reino terrenal lo hubiera sido. Dios demostró a través de 1500 años de trato con los israelitas que ninguna nación física podría ser la clase de pueblo que Dios quería. Se llegaba a ser parte del pueblo del pacto en esos días por nacer judío, fuera que escogiera servirle a Dios o no. Uno se convierte en súbdito del nuevo reino por una determinación consciente y deliberada de servir a Cristo, el Rey en los cielos.

Los cristianos tuvieron un breve respiro de la persecución después de la muerte de Nerón durante el tiempo de las batallas contra Jerusalén. Todo judío cristiano debió de haberse lamentado por la caída de su ciudad a causa de los recuerdos que tenía, aun cuando comprendieron que su importancia había pasado. Los cristianos que vivían dentro de la ciudad creyeron las advertencias con respecto de su condenación y salieron antes de que Tito trajera su ejército. Se afirma que ningún cristiano murió en la campaña.

Los años que siguieron fueron años difíciles tanto para el judío como para el cristiano. El cristianismo y el judaísmo estaban aún vinculados en la mente romana, de manera que cualquier persecución contra el judío automáticamente causó problemas para el cristiano. Además, el cristiano estaba tan opuesto a la adoración al emperador como lo estaba el judío. Roma consideraba como acto de traición el rehusar honrar al emperador con cualquier rito que se le demandara. Uno tras otro empezó a ser ejecutado por traición.

La peor oleada de persecución que hubiera venido estalló en el reinado de Domiciano (81-96 D.C.). Hizo insoportable la suerte de la mayoría de los judíos. Algunos fueron reducidos a mendigar para no morir de hambre. Promulgó la destrucción del cristianismo. Muchos fueron asesinados. El apóstol Juan fue desterrado a la isla de _____ (Ap. 1:9).

Fue en este punto cuando el Cristo exaltado apareció a Juan y le dio la revelación de lo que vendría. El libro está escrito en lenguaje figurado para ocultar su mensaje de las fuerzas perseguidoras del día. Hay una lección principal que el libro tiene para los santos atormentados de ese día y para todos los santos a través de los siglos desde entonces: *Cristo está en control*. El y Sus santos serán victoriosos no importa las fuerzas que se les opongan a El o a Su reino. ¡Qué pensamiento tan confortante!

Marque la isla de Patmos. Encierre en un círculo las siete iglesias de Asia que recibieron el libro del Apocalipsis.

Esto termina nuestro estudio de la historia y geografía bíblica. Desde el momento que Juan escribió las últimas palabras del Apocalipsis hasta hoy, la historia del área no tiene más significado espiritual que la historia de cualquier otro lugar sobre la tierra.

La historia de las naciones es la historia de la invasión y la conquista. Israel jugó ambos papeles de conquistador y conquistado. Los cananeos vivían en Palestina antes de que Israel lo hiciera. Dios permitió que los israelitas conquistaran a los cananeos para que pudieran tener la tierra que le había prometido a Abraham.

Subsecuentemente, Dios permitió que Israel fuera conquistada por los asirios y babilonios. Finalmente, Dios rechazó a Israel como nación y Roma desalojó completamente a los judíos de la tierra.

Siglos pasaron en los que la tierra fue habitada por los árabes. En la primera parte de este siglo, los judíos se trasladaron a Palestina de todas partes del mundo. Con dinero, proporcionado por los judíos ricos, compraron tierra y arrancaron a los árabes de los campos en que habían vivido por generaciones. Más tarde los judíos pelearon y tomaron posesión del resto de su actual país. El dinero se ha derramado en esta tierra de parte de las personas religiosas alrededor del mundo quienes esperaban que este nuevo reino de Israel fuera el precursor de un reino de Cristo sobre la tierra. Pero esa esperanza está basada en un concepto equivocado del reino que Cristo vino a establecer.

Los judíos modernos en Israel mantienen su tierra por los mismos medios que los Estados Unidos mantienen su territorio. Tomamos nuestra tierra de los moradores (indios) que estaban aquí antes que nosotros. La mantendremos mientras seamos lo bastante fuertes como para mantener alejado el invasor. Los israelitas mantendrán su control mientras sean lo bastante fuertes militarmente para mantenerla. Dios no intervendrá para ayudarles.

Los israelitas no tienen el reclamo bíblico de la tierra hoy día. Si apelan a la historia, los descendientes de los cananeos tienen un reclamo superior. Si dicen, "Pero Dios nos dio nuestra tierra", entonces debemos recordar que Dios también los arrojó de ella (véase Dt. 4:26-27; 28:63-65). Todas las promesas hechas a Israel fueron cumplidas hace tiempo. Ellos rechazaron el cumplimiento de la última gran promesa, la de Cristo. No hay más promesas que les esperen.

Usted puede mirar un mapa moderno de Palestina para ver las naciones que ahora la habitan. Sería fascinante caminar en las mismas colinas en que caminó Abraham o estar de pie en el Mar de Galilea donde Jesús estuvo parado. Pero recuerde, la tierra misma ya no es sagrada. El pueblo escogido de Dios hoy día vive por todo el mundo dónde quiera que los cristianos puedan ser encontrados.

Jesús nunca se sentará en un trono en Jerusalén. El está reinando en el cielo ahora sobre el trono de David, conforme al propósito eterno de Dios. (Véase Hechos 2:30-36; Ef. 3:10-11).

Los judíos tienen la misma esperanza que tienen los gentiles — la esperanza de salvación a través de nuestro Señor Jesucristo.

Repaso del Estudio de la Geografía

¿A quién fue escrito cada uno de estos libros?

- _____ 1. Romanos
- _____ 2. 1 y 2 de Corintios
- _____ 3. Gálatas
- _____ 4. Efesios
- _____ 5. Filipenses
- _____ 6. Colosenses
- _____ 7. 1 y 2 de Tesalonicenses
- _____ 8. 1 y 2 de Timoteo
- _____ ¿Dónde había sido dejado Timoteo? (1 Tim. 1:3)
- _____ 9. Tito
- _____ ¿Dónde estaba Tito? (1:5)
- _____ 10. Filemón
- _____ ¿Dónde vivía? (véase Col. 4:9)
- _____ ¿Dónde estaba Pablo cuando escribió el libro? (Filemón 1)
- _____ 11. Hebreos. ¿Es un lugar especificado?
- _____ 12. Santiago
- _____ 13. 1 Pedro
- _____ ¿Dónde estaba Pedro cuando escribió el libro? (véase 1 Ped. 5:13).
- _____ 14. 2 Pedro
- _____ 15. 1, 2, 3 de Juan. ¿Es nombrado un lugar específico?
- _____ 16. Judas
- _____ 17. Apocalipsis
- _____ ¿Dónde estaba Juan cuando escribió el libro? (1:9)

Respuestas breves:

1. Nombre las tres promesas a Abraham que hemos seguido todo el tiempo a través de este estudio. _____
2. Diga cuándo fueron cumplidas cada una de las promesas anteriores. _____
3. ¿Qué esperanza tienen los judíos hoy día? (Rom. 1:16). _____

Lo siguiente es exactamente como la hoja de trabajo que apareció al final de la primera lección en el libro. *No mire sus respuestas* hasta que haya terminado de contestarlas lo mejor que pueda. Compare su calificación con la de la primera del libro. ¿Es más fácil ahora?

Coloque los siguientes eventos en el orden cronológico correcto:

- (La primera a la #1)
- _____ Las plagas en Egipto
- _____ La cautividad babilónica
- _____ Entrega de la ley de Moisés
- _____ La conquista de Canaán
- _____ La creación
- _____ Los Jueces
- _____ El nacimiento de Jesús
- _____ El reino dividido
- _____ La torre de Babel
- _____ El establecimiento de la iglesia
- _____ Las promesas a Abraham
- _____ El retorno de la cautividad

- _____ El diluvio
- _____ El reino unido
- _____ Los años del silencio bíblico
- _____ Errantes por el desierto
- _____ La destrucción de Jerusalén por parte de los romanos
- _____ Los viajes de predicación de Pablo
- _____ La persecución romana de la iglesia
- _____ La cautividad Asiria
- _____ Pablo en prisión en Roma

Muestra *de memoria* la ubicación aproximada de los siguientes lugares:

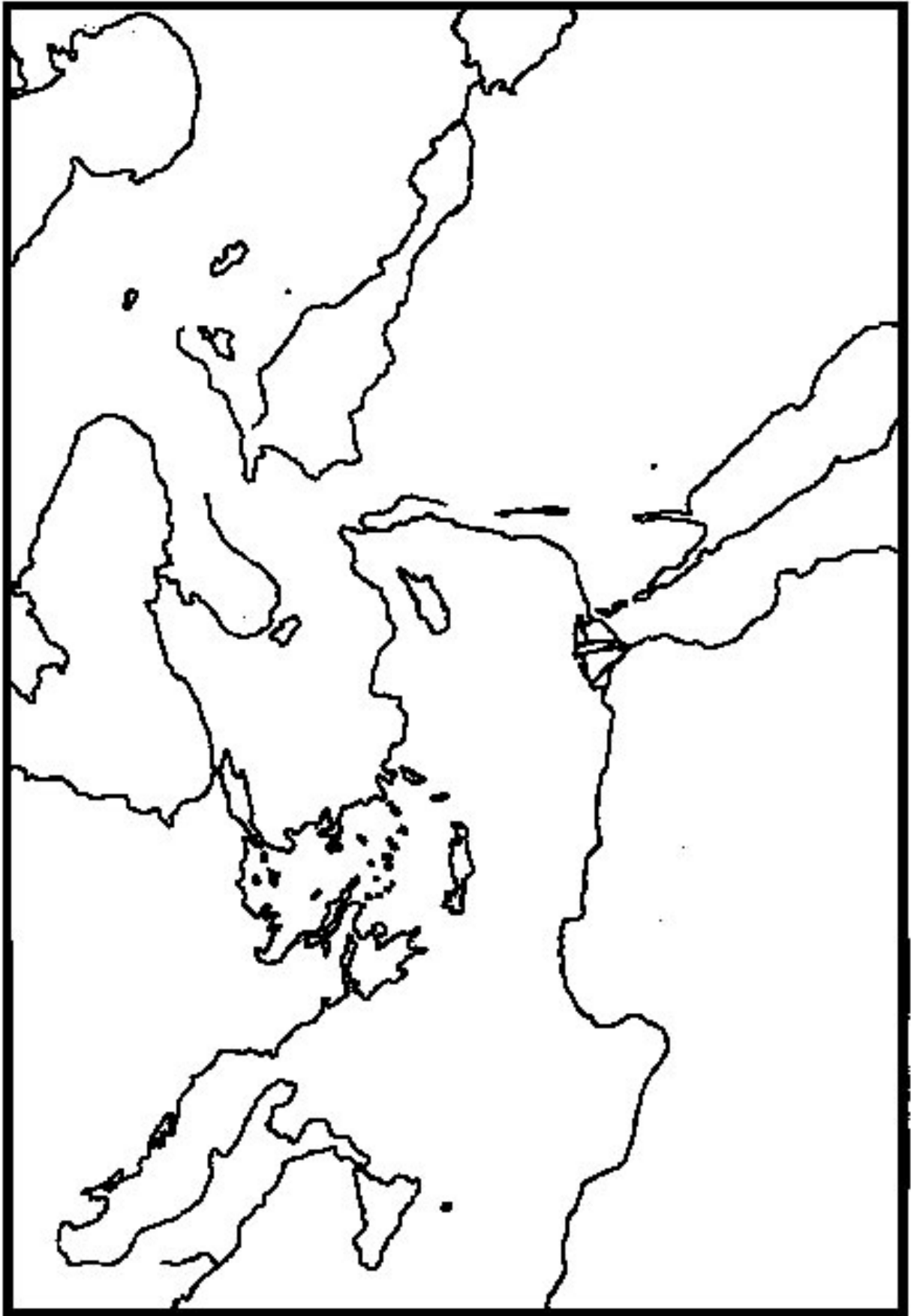
(Algunos de los lugares fueron importantes en el Antiguo Testamento, algunos en el Nuevo. Este examen particular es sobre su ubicación, no un estudio de un período particular de la historia).

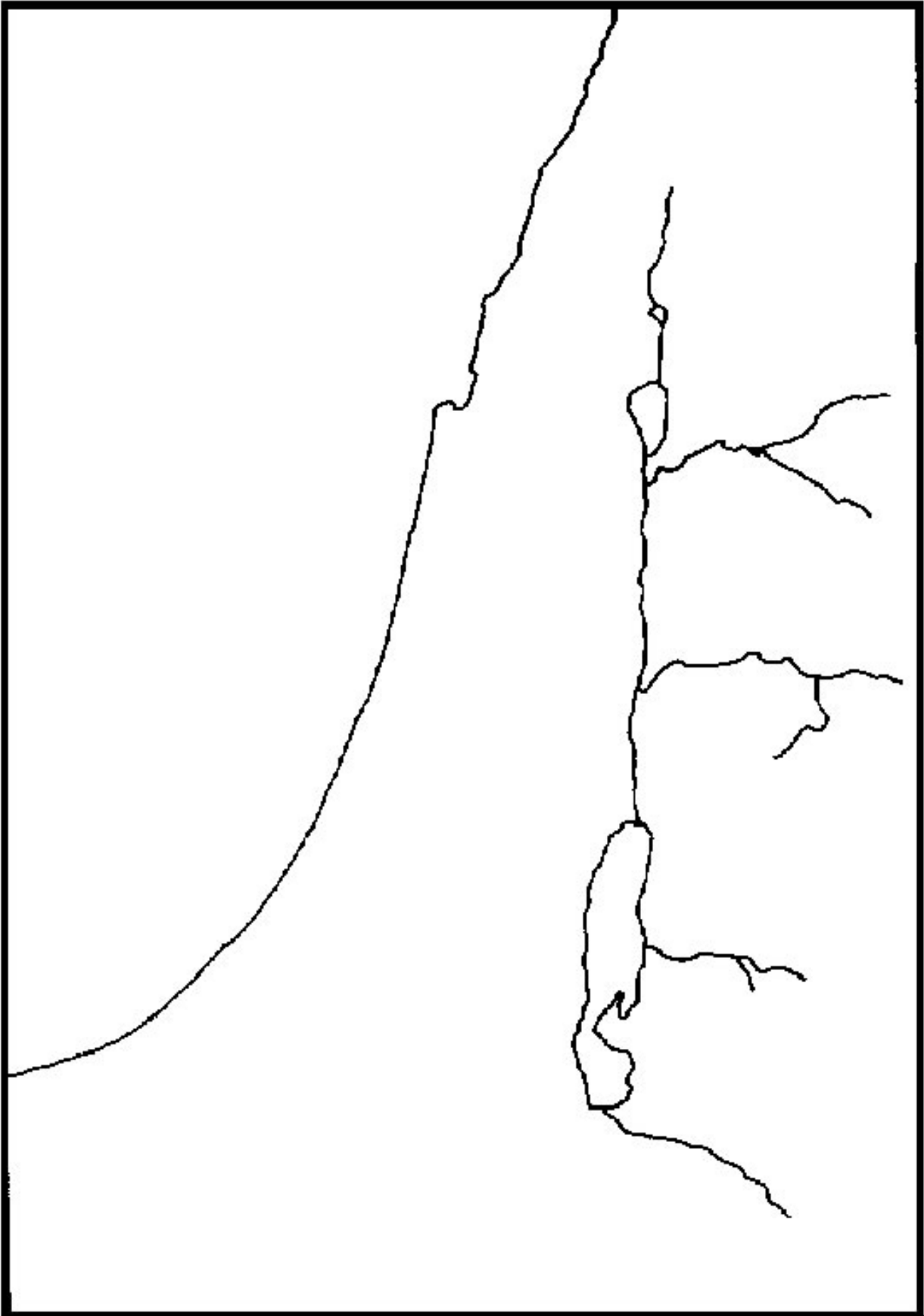
Mapa #25: Las Tierras Bíblicas

| Ciudades | Cuerpos de Agua | Regiones | Montañas |
|--------------------|------------------------|-----------------|--------------------|
| Roma | Río Tigris | Mesopotamia | Ararat |
| Nínive | Río Eufrates | Arabia | Líbano |
| Babilonia | Río Jordán | Egipto | |
| Jerusalén | Río Nilo | Asia Menor | |
| Antioquía de Siria | Mar Muerto | Chipre | |
| Efeso | Mar Rojo | Creta | |
| Corinto | Golfo de Suez | | Desierto del Sinaí |
| Filipos | Golfo de Akaba | | Siria |
| Alejandro | | | |
| Susán | | | |
| Damasco | | | |

Mapa #26: Palestina

| Ciudades | Ciudades | Regiones | Rasgos Físicos |
|-----------------|-----------------|-----------------|-----------------------|
| Jerusalén | Jope | Galilea | Valle de Jezreel |
| Samaria | Meguido | Judea | Mte. Carmelo |
| Gaza | Bet-el | Edom (A.T.) | Mte. Líbano |
| Belén | Hebrón | Amón | Mte. Hermón |
| Dan | Beerseba | Moab | Mar Muerto |
| Cesarea | Tiro | Filistea | Río Jordán |
| Sidón | Nazaret | Fenicia | Río Jaboc |
| Capernaúm | Damasco | Siria | Río Arnón |
| | | Galaad | Mar de Galilea |





Bibliografía

- Bruce, F.F. *Israel and the Nations*. Grand Rapids: William E. Eerdmans Publishing Co., 1963. *Compact Bible Atlas with Gazeteer*. Grand Rapids: Baker Book House, 1979.
- Gardner, Joseph L. (ed.). *Reader's Digest Atlas of the Bible*. Pleasantville, N.Y.: The Reader's Digest Association, Inc., 1981.
- Huribut, Jesse Lyman. *A Bible Atlas*. New York: Rand McNally, 1938.
- Josephus, Flavius. *The Works of Flavius Josephus*. Translated by William Whiston. Grand Rapids: Associated Publishers and Authors, Inc., n.d.
- Keil, Carl and Delitzsch, Franz. *Biblical Commentary on the Old Testament*, 6 vols. AP & A edition in 6 vols. (Vol. 1). Reprint. Grand Rapids: Associated Publishers and Authors, Inc., n.d.
- Keyes, Nelson Beecher. *Story of the Bible World*. Maplewood, N.J.: C.S. Hammond & Company, 1959.
- Martin, William C. *These were God's People*. Nashville: The Southwestern Co., 1966.
- McClintock, John and Strong, James, (eds.). *Cyclopedia of Biblical, Theological, and Ecclesiastical Literature*, 12 vols. Reprint. Grand Rapids: Baker Book House, 1970.
- McGarvey, J.W. *Lands of the Bible*. Philadelphia: J.B. Lippincott & Co., 1881.
- Pfeiffer, Charles. *Baker's Bible Atlas*. Grand Rapids: Baker Book House, 1973.
- Pfeiffer, Charles (ed.). *The Biblical World*. Grand Rapids: Baker Book House, 1966.
- Pfeiffer, Charles. *Egypt and the Exodus*. Grand Rapids: Baker Book House, 1964.
- Pfeiffer, Charles and Vos, Howard F. (eds.). *The Wycliffe Historical Geography of Bible Lands*. Chicago: Moody Press, 1967.
- Standard Bible Atlas. Cincinnati: Standard Publishing Co.: 1959.
- Tenney, Merrill C. (ed.). *The Zondervan Pictorial Bible Dictionary*. Grand Rapids: Zondervan Publishing House, 1967.
- Thompson, J.A. *The Bible and Archaeology*. Grand Rapids: William B. Eerdmans Publishing Co., 1962.
- Unger, Merrill F. *Archaeology and the Old Testament*. Grand Rapids: Zondervan Publishing House, 1954.
- Wright, George Ernest and Filson, Floyd Vivian (eds.). *The Westminster Historical Atlas to the Bible*. Philadelphia: The Westminster Press, 1956.